

Doklady: Zastřešení terminálu Dubina

SEZNAM DOKLADŮ			
POL.	DOKLAD	ZE DNE	LISTŮ FORM. A 4
	Podklady z katastru		27
1	informace z KN	5.3.2018	26
2	snímek z KN	5.3.2018	1
	Vyjádření správců inženýrských sítí		67
11	Žádost o vyjádření vč.příloh,zájmové území stavby,přehledná situace		2
12	Brawa	16.5.2017	2
13	ČEPS, a.s.	10.5.2017	1
14	CETIN	10.5.2017	12
15	České radiokomunikace	16.5.2017	1
16	ČEZ Distribuce, a.s.	2.3.2018	2
17	ČEZ ICT Services, a.s.	2.3.2018	2
18	CZFO.NET	1.6.2017	1
19	ČD Telematika	15.5.2017	2
20	Dial Telecom	11.5.2017	1
21	Díamo	23.5.2017	2
22	Gasnet	10.5.2017	5
23	Itself	30.5.2017	1
24	Miracle	25.5.2017	1
25	Net4gas, s.r.o.	15.5.2017	2
26	MÚ Ostrava-jih	30.5.2017	9
27	Ovak	31.5.2017	2
28	Optiline	15.5.2017	2
29	Ostravské komunikace veřejné osvětlení	25.5.2017	2
30	Ostravské komunikacespráva majetku	17.5.2017	2
31	Ovanet	14.6.2017	1
32	Policie ČR - inf. A telekom.technologie	16.5.2017	1
33	Poda a.s.	9.6.2017	1
34	Sitel	15.5.2017	2
35	T Mobile, Czech repulic a.s.	10.5.2017	2
36	UPC Česká republika, a.s.	10.5.2017	2
37	Vodafone	10.5.2017	2
38	Veolia Energie	15.5.2017	2

Informace o pozemku

Parcelní číslo:	100/50
Obec:	Ostrava [554821]
Katastrální území:	Dubina u Ostravy [798894]
Číslo LV:	920
Výměra [m ²]:	917
Typ parcely:	Parcela katastru nemovitostí
Mapový list:	DKM
Určení výměry:	Ze souřadnic v S-JTSK
Způsob využití:	ostatní komunikace
Druh pozemku:	ostatní plocha



Vlastníci, jiní oprávnění

Vlastnické právo

Podíl

Dopravní podnik Ostrava a.s., Poděbradova 494/2, Moravská Ostrava, 70200 Ostrava

Způsob ochrany nemovitosti

Nejsou evidovány žádné způsoby ochrany.

Seznam BPEJ

Parcela nemá evidované BPEJ.

Omezení vlastnického práva

Nejsou evidována žádná omezení.

Jiné zápisy

Nejsou evidovány žádné jiné zápisy.

Rízení, v rámci kterých byl k nemovitosti zapsán cenový údaj

Nemovitost je v územním obvodu, kde státní správu katastru nemovitostí ČR vykonává [Katastrální úřad pro Moravskoslezský kraj](#), [Katastrální pracoviště Ostrava](#)

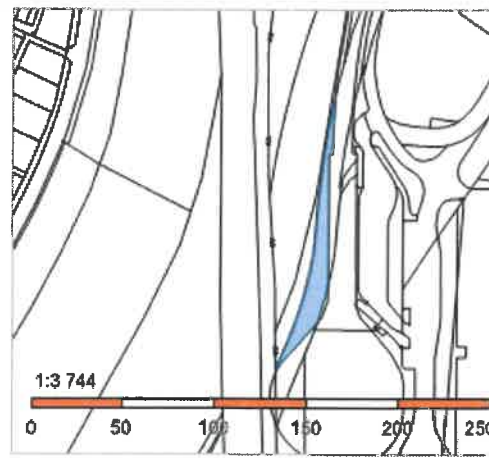
Zobrazené údaje mají informativní charakter. Platnost k 05.03.2018 08:00:00.

© 2004 - 2018 [Český úřad zeměměřický a katastrální](#), Pod sídlištěm 1800/9, Kobylisy, 18211 Praha 8
Podání určená katastrálním úřadům a pracovištím zasílejte přímo na [jejich e-mail adresu](#).

Verze aplikace: 5.5.1 build 0

Informace o pozemku

Parcelní číslo:	100/51
Obec:	Ostrava [554821]
Katastrální území:	Dubina u Ostravy [798894]
Číslo LV:	109
Výměra [m ²]:	949
Typ parcely:	Parcela katastru nemovitostí
Mapový list:	DKM
Určení výměry:	Ze souřadnic v S-JTSK
Způsob využití:	zeleň
Druh pozemku:	ostatní plocha



Vlastníci, jiní oprávnění

Vlastnické právo

Podíl

Statutární město Ostrava, Prokešovo náměstí 1803/8, Moravská Ostrava, 70200 Ostrava

Svěřená správa nemovitosti ve vlastnictví obce

Podíl

Městský obvod Ostrava-Jih, Horní 791/3, Hrabůvka, 70030 Ostrava

Způsob ochrany nemovitosti

Nejsou evidovány žádné způsoby ochrany.

Seznam BPEJ

Parcela nemá evidované BPEJ.

Omezení vlastnického práva

Nejsou evidována žádná omezení.

Jiné zápisy

Nejsou evidovány žádné jiné zápisy.

Rízení, v rámci kterých byl k nemovitosti zapsán cenový údaj

Nemovitost je v územním obvodu, kde státní správu katastru nemovitostí ČR vykonává [Katastrální úřad pro Moravskoslezský kraj](#), [Katastrální pracoviště Ostrava](#)

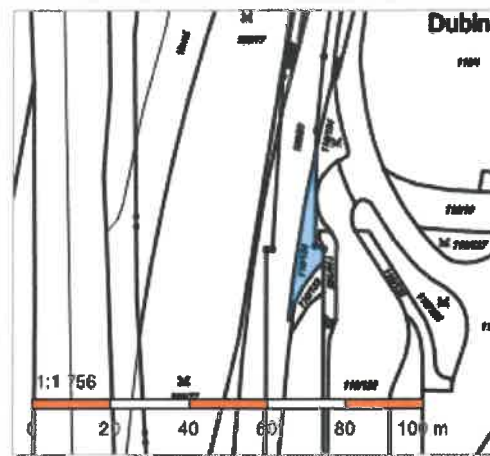
Zobrazené údaje mají informativní charakter. Platnost k 05.03.2018 08:00:00.

© 2004 - 2018 [Český úřad zeměměřický a katastrální](#), [Pod sídlištěm 1800/9, Kobylisy, 18211 Praha 8](#)
 Podání určená katastrálním úřadům a pracovištím zasílejte přímo na [jejich e-mail adresu](#).

Verze aplikace: 5.5.1 build 0

Informace o pozemku

Parcelní číslo:	110/134
Obec:	Ostrava [554821]
Katastrální území:	Dubina u Ostravy [798894]
Číslo LV:	920
Výměra [m ²]:	124
Typ parcely:	Parcela katastru nemovitostí
Mapový list:	DKM
Určení výměry:	Ze souřadnic v S-JTSK
Způsob využití:	ostatní komunikace
Druh pozemku:	ostatní plocha



Vlastníci, jiní oprávnění

Vlastnické právo	Podíl
Dopravní podnik Ostrava a.s., Poděbradova 494/2, Moravská Ostrava, 70200 Ostrava	

Způsob ochrany nemovitosti

Nejsou evidovány žádné způsoby ochrany.

Seznam BPEJ

Parcela nemá evidované BPEJ.

Omezení vlastnického práva

Nejsou evidována žádná omezení.

Jiné zápisy

Nejsou evidovány žádné jiné zápisy.

Řízení, v rámci kterých byl k nemovitosti **zapsán cenový údaj**

Nemovitost je v územním obvodu, kde státní správu katastru nemovitostí ČR vykonává [Katastrální úřad pro Moravskoslezský kraj](#), [Katastrální pracoviště Ostrava](#).

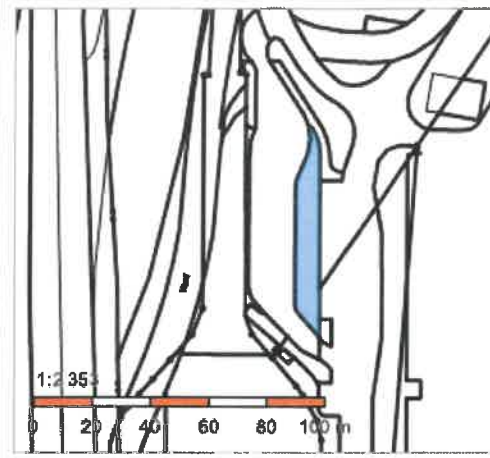
Zobrazené údaje mají informativní charakter. Platnost k 05.03.2018 08:00:00.

© 2004 - 2018 [Český úřad zeměměřický a katastrální](#), Pod sídlištěm 1800/9, Kobylisy, 18211 Praha 8.
Podání určená katastrálním úřadům a pracovištím zasílejte přímo na [jejich e-mail adresu](#).

Verze aplikace: 5.5.1 build 0

Informace o pozemku

Parcelní číslo:	110/98
Obec:	Ostrava [554821]
Katastrální území:	Dubina u Ostravy [798894]
Číslo LV:	96
Výměra [m²]:	491
Typ parcely:	Parcela katastru nemovitostí
Mapový list:	DKM
Určení výměry:	Ze souřadnic v S-JTSK
Způsob využití:	zeleň
Druh pozemku:	ostatní plocha



Vlastníci, jiní oprávnění

Vlastnické právo

Podíl

Statutární město Ostrava, Prokešovo náměstí 1803/8, Moravská Ostrava, 70200 Ostrava

Způsob ochrany nemovitosti

Nejsou evidovány žádné způsoby ochrany.

Seznam BPEJ

Parcela nemá evidované BPEJ.

Omezení vlastnického práva

Typ

Věcné břemeno zřizování a provozování vedení

Jiné zápisy

Nejsou evidovány žádné jiné zápisy.

Rízení, v rámci kterých byl k nemovitosti zapsán cenový údaj

Nemovitost je v územním obvodu, kde státní správu katastru nemovitostí ČR vykonává [Katastrální úřad pro Moravskoslezský kraj](#), [Katastrální pracoviště Ostrava](#).

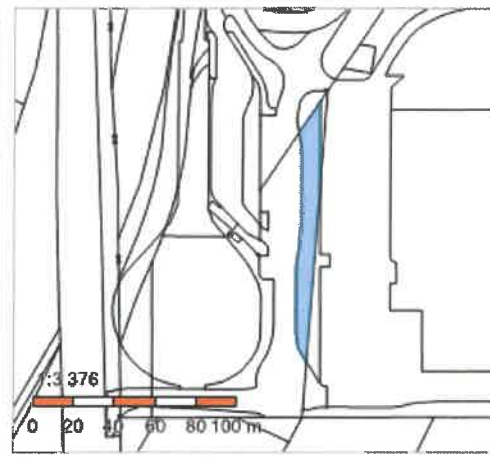
Zobrazené údaje mají informativní charakter. Platnost k 05.03.2018 08:00:00.

© 2004 - 2018 [Český úřad zeměměřický a katastrální](#), Pod sídlištěm 1800/9, Kobylisy, 18211 Praha 8.
Podání určená katastrálním úřadům a pracovištím zasílejte přímo na [jejich e-mail adresu](#).

Verze aplikace: 5.5.1 build 0

Informace o pozemku

Parcelní číslo:	110/138
Obec:	Ostrava [554821]
Katastrální území:	Dubina u Ostravy [798894]
Číslo LV:	96
Výměra [m ²]:	919
Typ parcely:	Parcela katastru nemovitostí
Mapový list:	DKM
Určení výměry:	Ze souřadnic v S-JTSK
Způsob využití:	ostatní komunikace
Druh pozemku:	ostatní plocha



Vlastníci, jiní oprávnění

Vlastnické právo

Podíl

Statutární město Ostrava, Prokešovo náměstí 1803/8, Moravská Ostrava, 70200 Ostrava

Způsob ochrany nemovitosti

Nejsou evidovány žádné způsoby ochrany.

Seznam BPEJ

Parcela nemá evidované BPEJ.

Omezení vlastnického práva

Nejsou evidována žádná omezení.

Jiné zápisy

Nejsou evidovány žádné jiné zápisy.

Řízení, v rámci kterých byl k nemovitosti **zapsán** cenový údaj

Nemovitost je v územním obvodu, kde státní správu katastru nemovitostí ČR vykonává [Katastrální úřad pro Moravskoslezský kraj](#),
[Katastrální pracoviště Ostrava](#)

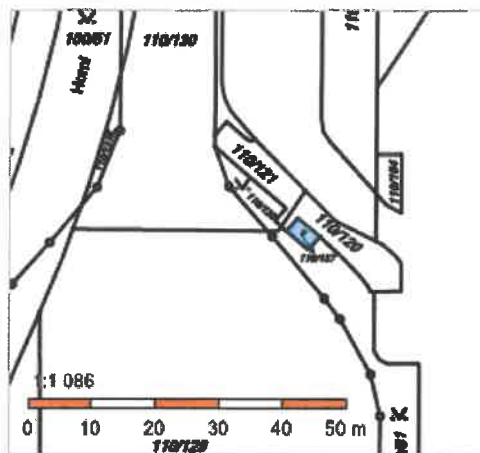
Zobrazené údaje mají informativní charakter. Platnost k 05.03.2018 08:00:00.

© 2004 - 2018 [Český úřad zeměměřický a katastrální](#), Pod sídlištěm 1800/9, Kobylisy, 18211 Praha 8
Podání určená katastrálním úřadům a pracovištím zasílejte přímo na [jejich e-mail adresu](#).

Verze aplikace: 5.5.1 build 0

Informace o pozemku

Parcelní číslo:	110/137
Obec:	Ostrava [554821]
Katastrální území:	Dubina u Ostravy [798894]
Číslo LV:	96
Výměra [m ²]:	12
Typ parcely:	Parcela katastru nemovitostí
Mapový list:	DKM
Určení výměry:	Ze souřadnic v S-JTSK
Druh pozemku:	zastavěná plocha a nádvoří
Stavba na pozemku:	bez čp. / č. ev., jiná stavba



Vlastníci, jiní oprávnění

Vlastnické právo

Podíl

Statutární město Ostrava, Prokešovo náměstí 1803/8, Moravská Ostrava, 70200 Ostrava

Způsob ochrany nemovitosti

Nejsou evidovány žádné způsoby ochrany.

Seznam BPEJ

Parcela nemá evidované BPEJ.

Omezení vlastnického práva

Typ

Věcné břemeno zřizování a provozování vedení

Jiné zápisy

Nejsou evidovány žádné jiné zápisy.

Rízení, v rámci kterých byl k nemovitosti zapsán cenový údaj

Nemovitost je v územním obvodu, kde státní správu katastru nemovitostí ČR vykonává [Katastrální úřad pro Moravskoslezský kraj, Katastrální pracoviště Ostrava](#).

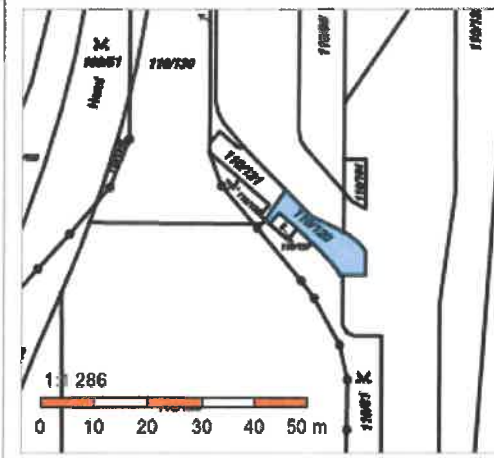
Zobrazené údaje mají informativní charakter. Platnost k 05.03.2018 08:00:00.

© 2004 - 2018 [Český úřad zeměměřický a katastrální](#), [Pod sídlištěm 1800/9, Kobylisy, 18211 Praha 8](#)
Podání určená katastrálním úřadům a pracovištím zasílejte přímo na [jejich e-mail adresu](#).

Verze aplikace: 5.5.1 build 0

Informace o pozemku

Parcelní číslo:	110/120
Obec:	Ostrava [554821]
Katastrální území:	Dubina u Ostravy [798894]
Číslo LV:	96
Výměra [m ²]:	98
Typ parcely:	Parcela katastru nemovitostí
Mapový list:	DKM
Určení výměry:	Ze souřadnic v S-JTSK
Způsob využití:	ostatní komunikace
Druh pozemku:	ostatní plocha



Vlastníci, jiní oprávnění

Vlastnické právo

Podíl

Statutární město Ostrava, Prokešovo náměstí 1803/8, Moravská Ostrava, 70200 Ostrava

Způsob ochrany nemovitosti

Nejsou evidovány žádné způsoby ochrany.

Seznam BPEJ

Parcela nemá evidované BPEJ.

Omezení vlastnického práva

Typ

Věcné břemeno zřizování a provozování vedení

Jiné zápisy

Nejsou evidovány žádné jiné zápisy.

Řízení, v rámci kterých byl k nemovitosti zapsán cenový údaj

Nemovitost je v územním obvodu, kde státní správu katastru nemovitostí ČR vykonává [Katastrální úřad pro Moravskoslezský kraj](#), [Katastrální pracoviště Ostrava](#)

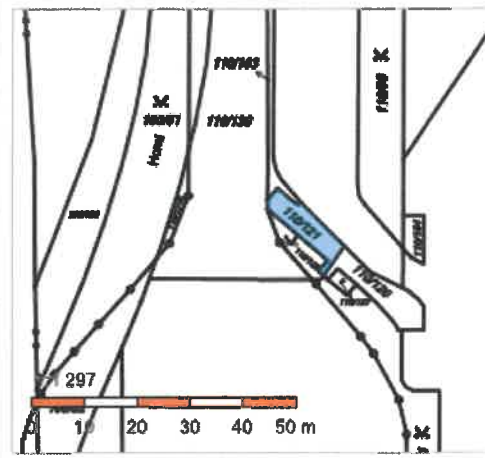
Zobrazené údaje mají informativní charakter. Platnost k 05.03.2018 08:00:00.

© 2004 - 2018 [Český úřad zeměměřický a katastrální](#), [Pod sídlištěm 1800/9, Kobylisy, 18211 Praha 8](#)
Podání určená katastrálním úřadům a pracovištím zasílejte přímo na [jejich e-mail adresu](#).

Verze aplikace: 5.5.1 build 0

Informace o pozemku

Parcelní číslo:	110/121
Obec:	Ostrava [554821]
Katastrální území:	Dubina u Ostravy [798894]
Číslo LV:	96
Výměra [m ²]:	76
Typ parcely:	Parcela katastru nemovitostí
Mapový list:	DKM
Určení výměry:	Ze souřadnic v S-JTSK
Způsob využití:	ostatní komunikace
Druh pozemku:	ostatní plocha



Vlastníci, jiní oprávnění

Vlastnické právo	Podíl
Statutární město Ostrava, Prokešovo náměstí 1803/8, Moravská Ostrava, 70200 Ostrava	

Způsob ochrany nemovitosti

Nejsou evidovány žádné způsoby ochrany.

Seznam BPEJ

Parcela nemá evidované BPEJ.

Omezení vlastnického práva

Typ
Věcné břemeno zřizování a provozování vedení

Jiné zápisy

Nejsou evidovány žádné jiné zápisy.

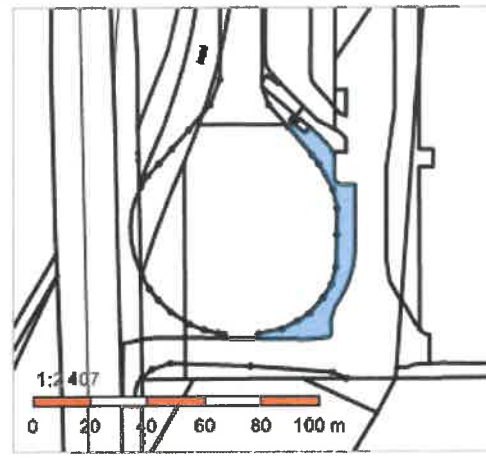
Rízení, v rámci kterých byl k nemovitosti zapsán cenový údaj

Nemovitost je v územním obvodu, kde státní správu katastru nemovitostí ČR vykonává [Katastrální úřad pro Moravskoslezský kraj, Katastrální pracoviště Ostrava](#).

Zobrazené údaje mají informativní charakter. Platnost k 05.03.2018 08:00:00.

Informace o pozemku

Parcelní číslo:	110/81
Obec:	Ostrava [554821]
Katastrální území:	Dubina u Ostravy [798894]
Číslo LV:	96
Výměra [m²]:	554
Typ parcely:	Parcela katastru nemovitostí
Mapový list:	DKM
Určení výměry:	Ze souřadnic v S-JTSK
Způsob využití:	zeleň
Druh pozemku:	ostatní plocha



Vlastníci, jiní oprávnění

Vlastnické právo

Podíl

Statutární město Ostrava, Prokešovo náměstí 1803/8, Moravská Ostrava, 70200 Ostrava

Způsob ochrany nemovitosti

Nejsou evidovány žádné způsoby ochrany.

Seznam BPEJ

Parcela nemá evidované BPEJ.

Omezení vlastnického práva

Typ

Věcné břemeno zřizování a provozování vedení

Jiné zápisy

Nejsou evidovány žádné jiné zápisy.

Řízení, v rámci kterých byl k nemovitosti zapsán cenový údaj

Nemovitost je v územním obvodu, kde státní správu katastru nemovitostí ČR vykonává [Katastrální úřad pro Moravskoslezský kraj](#), [Katastrální pracoviště Ostrava](#)

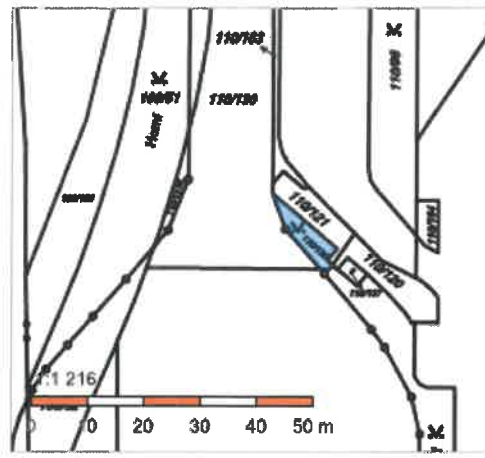
Zobrazené údaje mají informativní charakter. Platnost k 05.03.2018 08:00:00.

© 2004 - 2018 [Český úřad zeměměřický a katastrální](#), Pod sídlištěm 1800/9, Kobylisy, 18211 Praha 8
Podání určená katastrálním úřadům a pracovištím zasílejte přímo na [jejich e-mail adresu](#).

Verze aplikace: 5.5.1 build 0

Informace o pozemku

Parcelní číslo:	110/135
Obec:	Ostrava [554821]
Katastrální území:	Dubina u Ostravy [798894]
Číslo LV:	96
Výměra [m²]:	47
Typ parcely:	Parcela katastru nemovitostí
Mapový list:	DKM
Určení výměry:	Ze souřadnic v S-JTSK
Způsob využití:	zeleň
Druh pozemku:	ostatní plocha



Vlastníci, jiní oprávnění

Vlastnické právo

Podíl

Statutární město Ostrava, Prokešovo náměstí 1803/8, Moravská Ostrava, 70200 Ostrava

Způsob ochrany nemovitosti

Nejsou evidovány žádné způsoby ochrany.

Seznam BPEJ

Parcela nemá evidované BPEJ.

Omezení vlastnického práva

Typ

Věcné břemeno zřizování a provozování vedení

Jiné zápisy

Nejsou evidovány žádné jiné zápisy.

Řízení, v rámci kterých byl k nemovitosti zapsán cenový údaj

Nemovitost je v územním obvodu, kde státní správu katastru nemovitostí ČR vykonává [Katastrální úřad pro Moravskoslezský kraj](#), [Katastrální pracoviště Ostrava](#).

Zobrazené údaje mají informativní charakter. Platnost k 05.03.2018 08:00:00.

© 2004 - 2018 [Český úřad zeměměřický a katastrální](#), Pod sídlištěm 1800/9, Kobylisy, 18211 Praha 8
Podání určená katastrálními úřady a pracovišti zasílejte přímo na [jejich e-mail adresu](#).

Verze aplikace: 5.5.1 build 0

Informace o pozemku

Parcelní číslo:	110/122
Obec:	Ostrava [554821]
Katastrální území:	Dubina u Ostravy [798894]
Číslo LV:	96
Výměra [m²]:	1553
Typ parcely:	Parcela katastru nemovitostí
Mapový list:	DKM
Určení výměry:	Ze souřadnic v S-JTSK
Způsob využití:	ostatní komunikace
Druh pozemku:	ostatní plocha



Vlastníci, jiní oprávnění

Vlastnické právo

Podíl

Statutární město Ostrava, Prokešovo náměstí 1803/8, Moravská Ostrava, 70200 Ostrava

Způsob ochrany nemovitosti

Nejsou evidovány žádné způsoby ochrany.

Seznam BPEJ

Parcela nemá evidované BPEJ.

Omezení vlastnického práva

Typ

Věcné břemeno zřizování a provozování vedení

Jiné zápisy

Nejsou evidovány žádné jiné zápisy.

Řízení, v rámci kterých byl k nemovitosti zapsán cenový údaj

Nemovitost je v územním obvodu, kde státní správu katastru nemovitostí ČR vykonává [Katastrální úřad pro Moravskoslezský kraj](#), [Katastrální pracoviště Ostrava](#)

Zobrazené údaje mají informativní charakter. Platnost k 05.03.2018 08:00:00.

© 2004 - 2018 [Český úřad zeměměřický a katastrální](#), Pod sídlištěm 1800/9, Kobylisy, 18211 Praha 8
Podání určená katastrálním úřadům a pracovištím zasílejte přímo na [jejich e-mail adresu](#).

Verze aplikace: 5.5.1 build 0

Informace o pozemku

Parcelní číslo:	110/117
Obec:	Ostrava [554821]
Katastrální území:	Dubina u Ostravy [798894]
Číslo LV:	96
Výměra [m ²]:	2727
Typ parcely:	Parcela katastru nemovitostí
Mapový list:	DKM
Určení výměry:	Ze souřadnic v S-JTSK
Způsob využití:	ostatní komunikace
Druh pozemku:	ostatní plocha



Vlastníci, jiní oprávnění

Vlastnické právo	Podíl
Statutární město Ostrava, Prokešovo náměstí 1803/8, Moravská Ostrava, 70200 Ostrava	

Způsob ochrany nemovitosti

Nejsou evidovány žádné způsoby ochrany.

Seznam BPEJ

Parcela nemá evidované BPEJ.

Omezení vlastnického práva

Nejsou evidována žádná omezení.

Jiné zápisy

Nejsou evidovány žádné jiné zápisy.

Rízení, v rámci kterých byl k nemovitosti zapsán cenový údaj

Nemovitost je v územním obvodu, kde státní správu katastru nemovitostí ČR vykonává [Katastrální úřad pro Moravskoslezský kraj](#), [Katastrální pracoviště Ostrava](#)

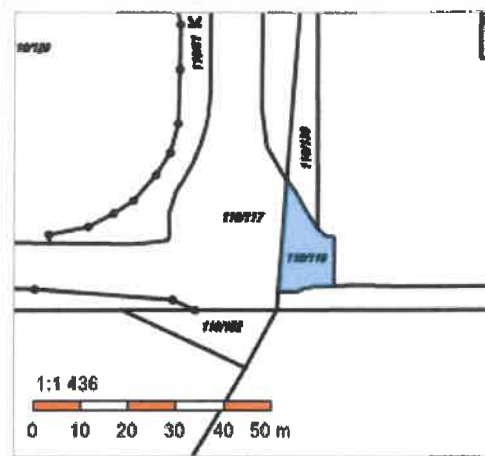
Zobrazené údaje mají informativní charakter. Platnost k 05.03.2018 08:00:00.

© 2004 - 2018 [Český úřad zeměměřický a katastrální](#), Pod sídlištěm 1800/9, Kobylisy, 18211 Praha 8
Podání určená katastrálními úřady a pracovišti zasílejte přímo na [jejich e-mail adresu](#).

Verze aplikace: 5.5.1 build 0

Informace o pozemku

Parcelní číslo:	110/118
Obec:	Ostrava [554821]
Katastrální území:	Dubina u Ostravy [798894]
Číslo LV:	96
Výměra [m ²]:	171
Typ parcely:	Parcela katastru nemovitostí
Mapový list:	DKM
Určení výměry:	Ze souřadnic v S-JTSK
Způsob využití:	ostatní komunikace
Druh pozemku:	ostatní plocha



Vlastníci, jiní oprávnění

Vlastnické právo

Podíl

Statutární město Ostrava, Prokešovo náměstí 1803/8, Moravská Ostrava, 70200 Ostrava

Způsob ochrany nemovitosti

Nejsou evidovány žádné způsoby ochrany.

Seznam BPEJ

Parcela nemá evidované BPEJ.

Omezení vlastnického práva

Nejsou evidována žádná omezení.

Jiné zápisy

Nejsou evidovány žádné jiné zápisy.

Řízení, v rámci kterých byl k nemovitosti zapsán cenový údaj

Nemovitost je v územním obvodu, kde státní správu katastru nemovitostí ČR vykonává [Katastrální úřad pro Moravskoslezský kraj](#), [Katastrální pracoviště Ostrava](#).

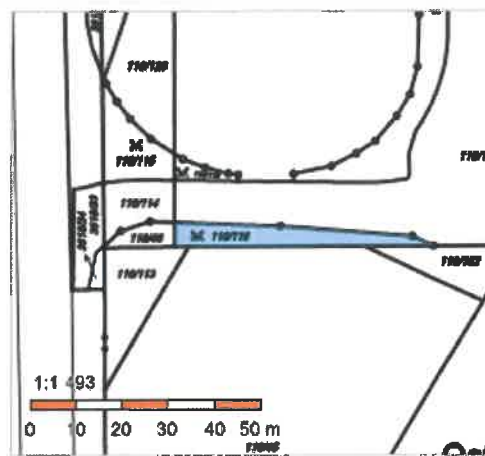
Zobrazené údaje mají informativní charakter. Platnost k 05.03.2018 08:00:00.

© 2004 - 2018 [Český úřad zeměměřický a katastrální](#), Pod sídlištěm 1800/9, Kobylisy, 18211 Praha 8
Podání určená katastrálním úřadům a pracovištím zasílejte přímo na [jejich e-mail adresu](#).

Verze aplikace: 5.5.1 build 0

Informace o pozemku

Parcelní číslo:	110/116
Obec:	Ostrava [554821]
Katastrální území:	Dubina u Ostravy [798894]
Číslo LV:	96
Výměra [m ²]:	208
Typ parcely:	Parcela katastru nemovitostí
Mapový list:	DKM
Určení výměry:	Ze souřadnic v S-JTSK
Způsob využití:	zeleň
Druh pozemku:	ostatní plocha



Vlastníci, jiní oprávnění

Vlastnické právo

Podíl

Statutární město Ostrava, Prokešovo náměstí 1803/8, Moravská Ostrava, 70200 Ostrava

Způsob ochrany nemovitosti

Nejsou evidovány žádné způsoby ochrany.

Seznam BPEJ

Parcela nemá evidované BPEJ.

Omezení vlastnického práva

Nejsou evidována žádná omezení.

Jiné zápisy

Nejsou evidovány žádné jiné zápisy.

Řízení, v rámci kterých byl k nemovitosti zapsán cenový údaj

Nemovitost je v územním obvodu, kde státní správu katastru nemovitostí ČR vykonává [Katastrální úřad pro Moravskoslezský kraj](#), [Katastrální pracoviště Ostrava](#).

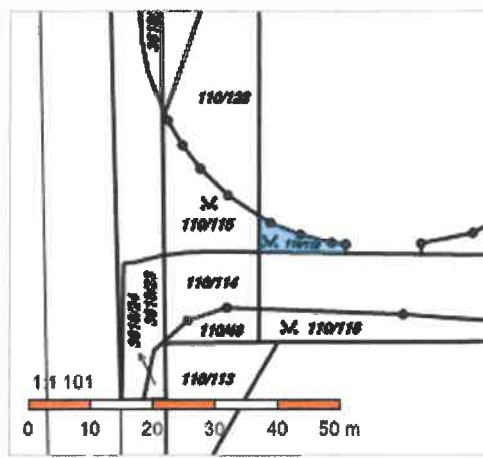
Zobrazené údaje mají informativní charakter. Platnost k 05.03.2018 08:00:00.

© 2004 - 2018 [Český úřad zeměměřický a katastrální](#), [Pod sídlištěm 1800/9, Kobylisy, 18211 Praha 8](#).
Podání určená katastrálním úřadům a pracovištím zasílejte přímo na [jejich e-mail adresu](#).

Verze aplikace: 5.5.1 build 0

Informace o pozemku

Parcelní číslo:	110/119
Obec:	Ostrava [554821]
Katastrální území:	Dubina u Ostravy [798894]
Číslo LV:	96
Výměra [m ²]:	41
Typ parcely:	Parcela katastru nemovitostí
Mapový list:	DKM
Určení výměry:	Ze souřadnic v S-JTSK
Způsob využití:	zeleň
Druh pozemku:	ostatní plocha



Vlastníci, jiní oprávnění

Vlastnické právo

Podíl

Statutární město Ostrava, Prokešovo náměstí 1803/8, Moravská Ostrava, 70200 Ostrava

Způsob ochrany nemovitosti

Nejsou evidovány žádné způsoby ochrany.

Seznam BPEJ

Parcela nemá evidované BPEJ.

Omezení vlastnického práva

Nejsou evidována žádná omezení.

Jiné zápisy

Nejsou evidovány žádné jiné zápisy.

Řízení, v rámci kterých byl k nemovitosti zapsán cenový údaj

Nemovitost je v územním obvodu, kde státní správu katastru nemovitostí ČR vykonává [Katastrální úřad pro Moravskoslezský kraj](#), [Katastrální pracoviště Ostrava](#)

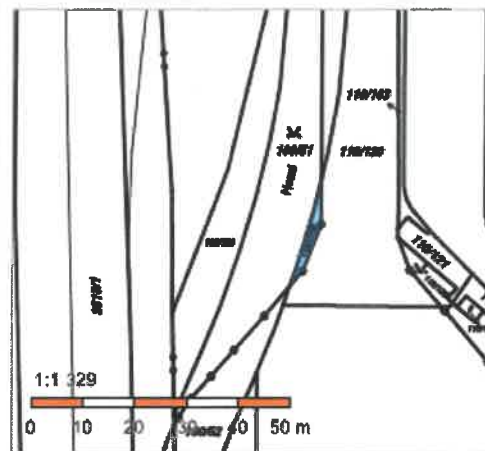
Zobrazené údaje mají informativní charakter. Platnost k 05.03.2018 08:00:00.

© 2004 - 2018 [Český úřad zeměměřický a katastrální](#), Pod sídlištěm 1800/9, Kobylisy, 18211 Praha 8
 Podání určená katastrálním úřadům a pracovištím zasílejte přímo na [jejich e-mail adresu](#).

Verze aplikace: 5.5.1 build 0

Informace o pozemku

Parcelní číslo:	110/131
Obec:	Ostrava [554821]
Katastrální území:	Dubina u Ostravy [798894]
Číslo LV:	96
Výměra [m ²]:	28
Typ parcely:	Parcela katastru nemovitostí
Mapový list:	DKM
Určení výměry:	Ze souřadnic v S-JTSK
Způsob využití:	zeleň
Druh pozemku:	ostatní plocha



Vlastníci, jiní oprávnění

Vlastnické právo

Podíl

Statutární město Ostrava, Prokešovo náměstí 1803/8, Moravská Ostrava, 70200 Ostrava

Způsob ochrany nemovitosti

Nejsou evidovány žádné způsoby ochrany.

Seznam BPEJ

Parcela nemá evidované BPEJ.

Omezení vlastnického práva

Nejsou evidována žádná omezení.

Jiné zápisy

Nejsou evidovány žádné jiné zápisy.

Řízení, v rámci kterých byl k nemovitosti zapsan cenový údaj

Nemovitost je v územním obvodu, kde státní správu katastru nemovitostí ČR vykonává [Katastrální úřad pro Moravskoslezský kraj](#), [Katastrální pracoviště Ostrava](#).

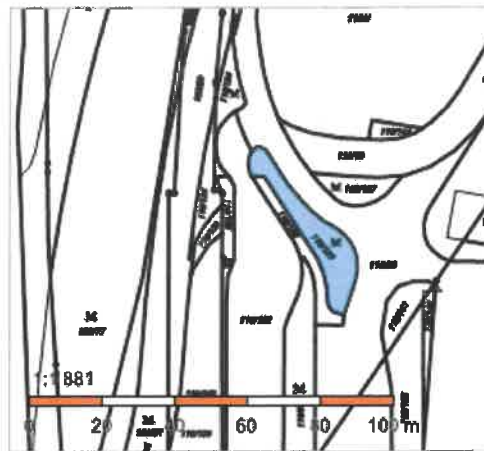
Zobrazené údaje mají informativní charakter. Platnost k 05.03.2018 08:00:00.

© 2004 - 2018 [Český úřad zeměměřický a katastrální](#), [Pod sídlištěm 1800/9, Kobylisy, 18211 Praha 8](#).
Podání určená katastrálním úřadům a pracovištím zasílejte přímo na [jejich e-mail adresu](#).

Verze aplikace: 5.5.1 build 0

Informace o pozemku

Parcelní číslo:	110/123
Obec:	Ostrava [554821]
Katastrální území:	Dubina u Ostravy [798894]
Číslo LV:	96
Výměra [m ²]:	341
Typ parcely:	Parcela katastru nemovitostí
Mapový list:	DKM
Určení výměry:	Ze souřadnic v S-JTSK
Způsob využití:	zeleň
Druh pozemku:	ostatní plocha



Vlastníci, jiní oprávnění

Vlastnické právo

Podíl

Statutární město Ostrava, Prokešovo náměstí 1803/8, Moravská Ostrava, 70200 Ostrava

Způsob ochrany nemovitosti

Nejsou evidovány žádné způsoby ochrany.

Seznam BPEJ

Parcela nemá evidované BPEJ.

Omezení vlastnického práva

Typ

Věcné břemeno zřizování a provozování vedení

Jiné zápisy

Nejsou evidovány žádné jiné zápisy.

Řízení, v rámci kterých byl k nemovitosti zapsán cenový údaj

Nemovitost je v územním obvodu, kde státní správu katastru nemovitostí ČR vykonává [Katastrální úřad pro Moravskoslezský kraj](#), [Katastrální pracoviště Ostrava](#)

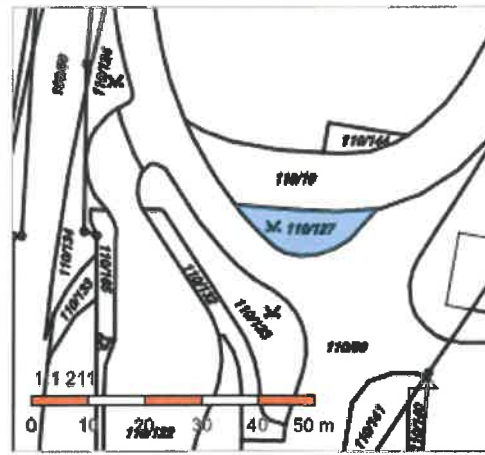
Zobrazené údaje mají informativní charakter. Platnost k 05.03.2018 08:00:00.

© 2004 - 2018 [Český úřad zeměměřický a katastrální](#), Pod sídlištěm 1800/9, Kobylisy, 18211 Praha 8
Podání určená katastrálními úřady a pracovišti zasílejte přímo na [jejich e-mail adresu](#).

Verze aplikace: 5.5.1 build 0

Informace o pozemku

Parcelní číslo:	110/127
Obec:	Ostrava [554821]
Katastrální území:	Dubina u Ostravy [798894]
Číslo LV:	96
Výměra [m ²]:	131
Typ parcely:	Parcela katastru nemovitostí
Mapový list:	DKM
Určení výměry:	Ze souřadnic v S-JTSK
Způsob využití:	zeleň
Druh pozemku:	ostatní plocha



Vlastníci, jiní oprávnění

Vlastnické právo

Podíl

Statutární město Ostrava, Prokešovo náměstí 1803/8, Moravská Ostrava, 70200 Ostrava

Způsob ochrany nemovitosti

Nejsou evidovány žádné způsoby ochrany.

Seznam BPEJ

Parcela nemá evidované BPEJ.

Omezení vlastnického práva

Nejsou evidována žádná omezení.

Jiné zápisy

Nejsou evidovány žádné jiné zápisy.

Řízení, v rámci kterých byl k nemovitosti zapsán cenový údaj

Nemovitost je v územním obvodu, kde státní správu katastru nemovitostí ČR vykonává [Katastrální úřad pro Moravskoslezský kraj](#), [Katastrální pracoviště Ostrava](#).

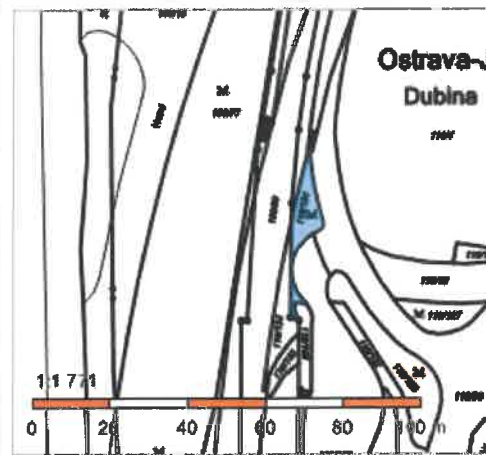
Zobrazené údaje mají informativní charakter. Platnost k 05.03.2018 08:00:00.

© 2004 - 2018 [Český úřad zeměměřický a katastrální](#), Pod sídlištěm 1800/9, Kobylisy, 18211 Praha 8
Podání určená katastrálním úřadům a pracovištím zasílejte přímo na [jejich e-mail adresu](#).

Verze aplikace: 5.5.1 build 0

Informace o pozemku

Parcelní číslo:	110/124
Obec:	Ostrava [554821]
Katastrální území:	Dubina u Ostravy [798894]
Číslo LV:	96
Výměra [m ²]:	128
Typ parcely:	Parcela katastru nemovitostí
Mapový list:	DKM
Určení výměry:	Ze souřadnic v S-JTSK
Způsob využití:	zeleň
Druh pozemku:	ostatní plocha



Vlastníci, jiní oprávnění

Vlastnické právo

Podíl

Statutární město Ostrava, Prokešovo náměstí 1803/8, Moravská Ostrava, 70200 Ostrava

Způsob ochrany nemovitosti

Nejsou evidovány žádné způsoby ochrany.

Seznam BPEJ

Parcela nemá evidované BPEJ.

Omezení vlastnického práva

Typ

Věcné břemeno zřizování a provozování vedení

Jiné zápisy

Nejsou evidovány žádné jiné zápisy.

Řízení, v rámci kterých byl k nemovitosti zapsán cenový údaj

Nemovitost je v územním obvodu, kde státní správu katastru nemovitostí ČR vykonává [Katastrální úřad pro Moravskoslezský kraj, Katastrální pracoviště Ostrava](#).

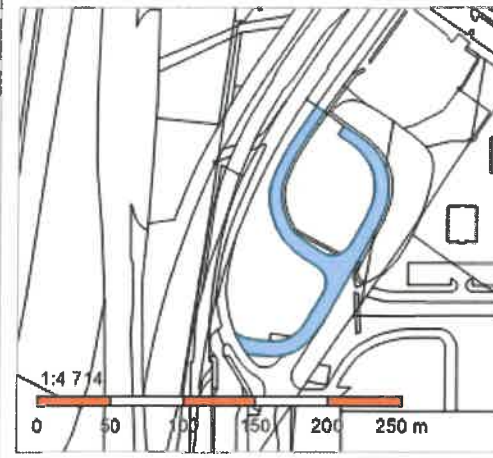
Zobrazené údaje mají informativní charakter. Platnost k 05.03.2018 08:00:00.

© 2004 - 2018 [Český úřad zeměměřický a katastrální](#), Pod sídlištěm 1800/9, Kobylisy, 18211 Praha 8
Podání určená katastrálními úřadům a pracovištím zasílejte přímo na [jejich e-mail adresu](#).

Verze aplikace: 5.5.1 build 0

Informace o pozemku

Parcelní číslo:	110/19
Obec:	Ostrava [554821]
Katastrální území:	Dubina u Ostravy [798894]
Číslo LV:	96
Výměra [m ²]:	3251
Typ parcely:	Parcela katastru nemovitostí
Mapový list:	DKM
Určení výměry:	Ze souřadnic v S-JTSK
Způsob využití:	ostatní komunikace
Druh pozemku:	ostatní plocha



Vlastníci, jiní oprávnění

Vlastnické právo

Podíl

Statutární město Ostrava, Prokešovo náměstí 1803/8, Moravská Ostrava, 70200 Ostrava

Způsob ochrany nemovitosti

Nejsou evidovány žádné způsoby ochrany.

Seznam BPEJ

Parcela nemá evidované BPEJ.

Omezení vlastnického práva

Nejsou evidována žádná omezení.

Jiné zápisy

Nejsou evidovány žádné jiné zápisy.

Rízení, v rámci kterých byl k nemovitosti zapsán cenový údaj

Nemovitost je v územním obvodu, kde státní správu katastru nemovitostí ČR vykonává [Katastrální úřad pro Moravskoslezský kraj](#), [Katastrální pracoviště Ostrava](#)

Zobrazené údaje mají informativní charakter. Platnost k 05.03.2018 08:00:00.

© 2004 - 2018 [Český úřad zeměměřický a katastrální](#), [Pod sídlištěm 1800/9, Kobylisy, 18211 Praha 8](#)
Podání určená katastrálním úřadům a pracovištím zasílejte přímo na [jejich e-mail adresu](#).

Verze aplikace: 5.5.1 build 0

Informace o pozemku

Parcelní číslo:	110/99
Obec:	Ostrava [554821]
Katastrální území:	Dubina u Ostravy [798894]
Číslo LV:	96
Výměra [m ²]:	1745
Typ parcely:	Parcela katastru nemovitostí
Mapový list:	DKM
Určení výměry:	Ze souřadnic v S-JTSK
Způsob využití:	ostatní komunikace
Druh pozemku:	ostatní plocha



Vlastníci, jiní oprávnění

Vlastnické právo

Podíl

Statutární město Ostrava, Prokešovo náměstí 1803/8, Moravská Ostrava, 70200 Ostrava

Způsob ochrany nemovitosti

Nejsou evidovány žádné způsoby ochrany.

Seznam BPEJ

Parcela nemá evidované BPEJ.

Omezení vlastnického práva

Typ

Věcné břemeno zřizování a provozování vedení

Jiné zápisy

Nejsou evidovány žádné jiné zápisy.

Řízení, v rámci kterých byl k nemovitosti **zapsán cenový údaj**

Nemovitost je v územním obvodu, kde státní správu katastru nemovitostí ČR vykonává [Katastrální úřad pro Moravskoslezský kraj](#), [Katastrální pracoviště Ostrava](#)

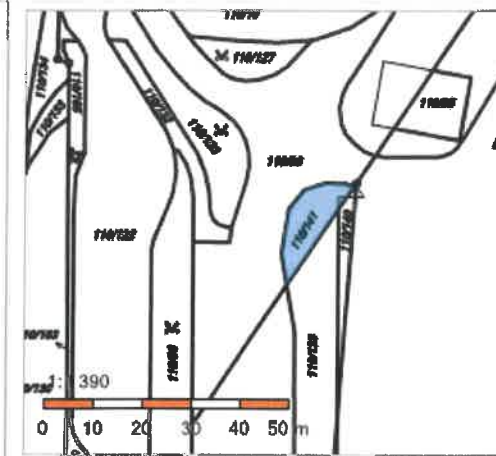
Zobrazené údaje mají informativní charakter. Platnost k 05.03.2018 08:00:00.

© 2004 - 2018 [Český úřad zeměměřický a katastrální](#), [Pod sídlištěm 1800/9, Kobylisy, 18211 Praha 8](#)
 Podání určená katastrálním úřadům a pracovištím zasílejte přímo na [jejich e-mail adresu](#).

Verze aplikace: 5.5.1 build 0

Informace o pozemku

Parcelní číslo:	110/141
Obec:	Ostrava [554821]
Katastrální území:	Dubina u Ostravy [798894]
Číslo LV:	96
Výměra [m ²]:	132
Typ parcely:	Parcela katastru nemovitostí
Mapový list:	DKM
Určení výměry:	Ze souřadnic v S-JTSK
Způsob využití:	ostatní komunikace
Druh pozemku:	ostatní plocha



Vlastníci, jiní oprávnění

Vlastnické právo

Podíl

Statutární město Ostrava, Prokešovo náměstí 1803/8, Moravská Ostrava, 70200 Ostrava

Způsob ochrany nemovitosti

Nejsou evidovány žádné způsoby ochrany.

Seznam BPEJ

Parcela nemá evidované BPEJ.

Omezení vlastnického práva

Nejsou evidována žádná omezení.

Jiné zápisy

Nejsou evidovány žádné jiné zápisy.

Řízení, v rámci kterých byl k nemovitosti **zapsán** cenový údaj

Nemovitost je v územním obvodu, kde státní správu katastru nemovitostí ČR vykonává [Katastrální úřad pro Moravskoslezský kraj](#), [Katastrální pracoviště Ostrava](#)

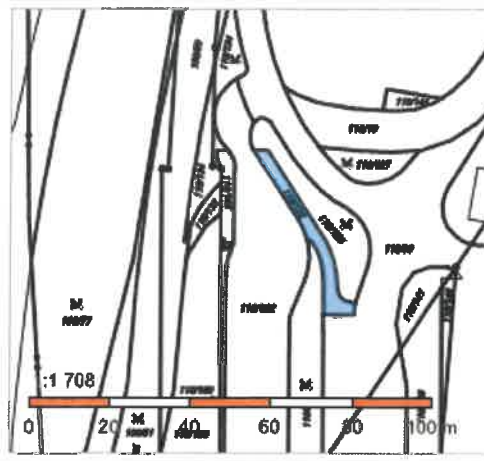
Zobrazené údaje mají informativní charakter. Platnost k 05.03.2018 08:00:00.

© 2004 - 2018 [Český úřad zeměměřický a katastrální](#), Pod sídlištěm 1800/9, Kobylisy, 18211 Praha 8
Podání určená katastrálními úřady a pracovišti zasílejte přímo na [jejich e-mail adresu](#).

Verze aplikace: 5.5.1 build 0

Informace o pozemku

Parcelní číslo:	110/132
Obec:	Ostrava [554821]
Katastrální území:	Dubina u Ostravy [798894]
Číslo LV:	96
Výměra [m ²]:	153
Typ parcely:	Parcela katastru nemovitostí
Mapový list:	DKM
Určení výměry:	Ze souřadnic v S-JTSK
Způsob využití:	ostatní komunikace
Druh pozemku:	ostatní plocha



Vlastníci, jiní oprávnění

Vlastnické právo

Podíl

Statutární město Ostrava, Prokešovo náměstí 1803/8, Moravská Ostrava, 70200 Ostrava

Způsob ochrany nemovitosti

Nejsou evidovány žádné způsoby ochrany.

Seznam BPEJ

Parcela nemá evidované BPEJ.

Omezení vlastnického práva

Typ

Věcné břemeno zřizování a provozování vedení

Jiné zápisy

Nejsou evidovány žádné jiné zápisy.

Řízení, v rámci kterých byl k nemovitosti zapsán cenový údaj

Nemovitost je v územním obvodu, kde státní správu katastru nemovitostí ČR vykonává [Katastrální úřad pro Moravskoslezský kraj](#), [Katastrální pracoviště Ostrava](#)

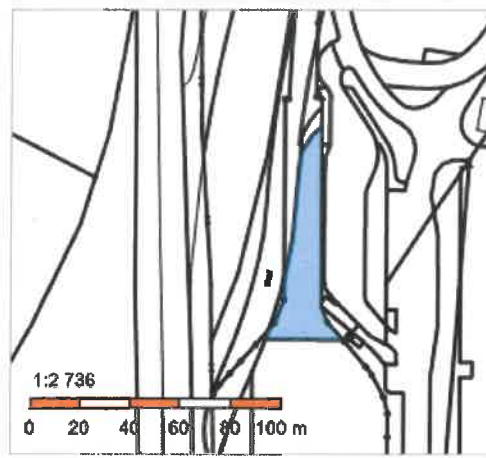
Zobrazené údaje mají informativní charakter. Platnost k 05.03.2018 08:00:00.

© 2004 - 2018 [Český úřad zeměměřický a katastrální](#), [Pod sídlištěm 1800/9, Kobylisy, 18211 Praha 8](#)
 Podání určená katastrálním úřadům a pracovištím zasílejte přímo na [jejich e-mail adresu](#).

Verze aplikace: 5.5.1 build 0

Informace o pozemku

Parcelní číslo:	110/130
Obec:	Ostrava [554821]
Katastrální území:	Dubina u Ostravy [798894]
Číslo LV:	920
Výměra [m ²]:	1052
Typ parcely:	Parcela katastru nemovitostí
Mapový list:	DKM
Určení výměry:	Ze souřadnic v S-JTSK
Způsob využití:	ostatní komunikace
Druh pozemku:	ostatní plocha



Vlastníci, jiní oprávnění

Vlastnické právo

Podíl

Dopravní podnik Ostrava a.s., Poděbradova 494/2, Moravská Ostrava, 70200 Ostrava

Způsob ochrany nemovitosti

Nejsou evidovány žádné způsoby ochrany.

Seznam BPEJ

Parcela nemá evidované BPEJ.

Omezení vlastnického práva

Nejsou evidována žádná omezení.

Jiné zápisy

Nejsou evidovány žádné jiné zápisy.

Řízení, v rámci kterých byl k nemovitosti zapsán cenový údaj

Nemovitost je v územním obvodu, kde státní správu katastru nemovitostí ČR vykonává [Katastrální úřad pro Moravskoslezský kraj](#), [Katastrální pracoviště Ostrava](#).

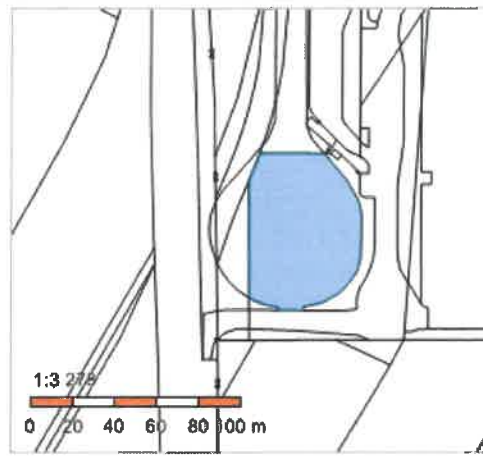
Zobrazené údaje mají informativní charakter. Platnost k 05.03.2018 08:00:00.

© 2004 - 2018 [Český úřad zeměměřický a katastrální](#), Pod sídlištěm 1800/9, Kobylisy, 18211 Praha 8.
Podání určená katastrálním úřadům a pracovištím zasílejte přímo na [jejich e-mail adresu](#).

Verze aplikace: 5.5.1 build 0

Informace o pozemku

Parcelní číslo:	110/129
Obec:	Ostrava [554821]
Katastrální území:	Dubina u Ostravy [798894]
Číslo LV:	920
Výměra [m ²]:	3442
Typ parcely:	Parcela katastru nemovitostí
Mapový list:	DKM
Určení výměry:	Ze souřadnic v S-JTSK
Způsob využití:	ostatní komunikace
Druh pozemku:	ostatní plocha



Vlastníci, jiní oprávnění

Vlastnické právo

Podíl

Dopravní podnik Ostrava a.s., Poděbradova 494/2, Moravská Ostrava, 70200 Ostrava

Způsob ochrany nemovitosti

Nejsou evidovány žádné způsoby ochrany.

Seznam BPEJ

Parcela nemá evidované BPEJ.

Omezení vlastnického práva

Nejsou evidována žádná omezení.

Jiné zápisy

Nejsou evidovány žádné jiné zápisy.

Řízení, v rámci kterých byl k nemovitosti zapsán cenový údaj

Nemovitost je v územním obvodu, kde státní správu katastru nemovitostí ČR vykonává [Katastrální úřad pro Moravskoslezský kraj](#), [Katastrální pracoviště Ostrava](#)

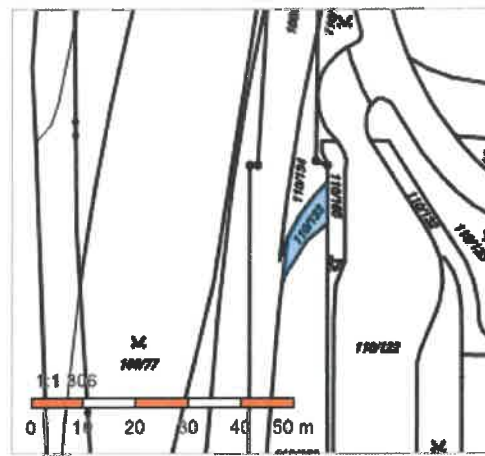
Zobrazené údaje mají informativní charakter. Platnost k 05.03.2018 08:00:00.

© 2004 - 2018 [Český úřad zeměměřický a katastrální](#), Pod sídlištěm 1800/9, Kobylisy, 18211 Praha 8
Podání určená katastrálním úřadům a pracovištím zasílejte přímo na [jejich e-mail adresu](#).

Verze aplikace: 5.5.1 build 0

Informace o pozemku

Parcelní číslo:	110/133
Obec:	Ostrava [554821]
Katastrální území:	Dubina u Ostravy [798894]
Číslo LV:	920
Výměra [m ²]:	55
Typ parcely:	Parcela katastru nemovitostí
Mapový list:	DKM
Určení výměry:	Ze souřadnic v S-JTSK
Způsob využití:	ostatní komunikace
Druh pozemku:	ostatní plocha



Vlastníci, jiní oprávnění

Vlastnické právo

Podíl

Dopravní podnik Ostrava a.s., Poděbradova 494/2, Moravská Ostrava, 70200 Ostrava

Způsob ochrany nemovitosti

Nejsou evidovány žádné způsoby ochrany.

Seznam BPEJ

Parcela nemá evidované BPEJ.

Omezení vlastnického práva

Nejsou evidována žádná omezení.

Jiné zápisy

Nejsou evidovány žádné jiné zápisy.

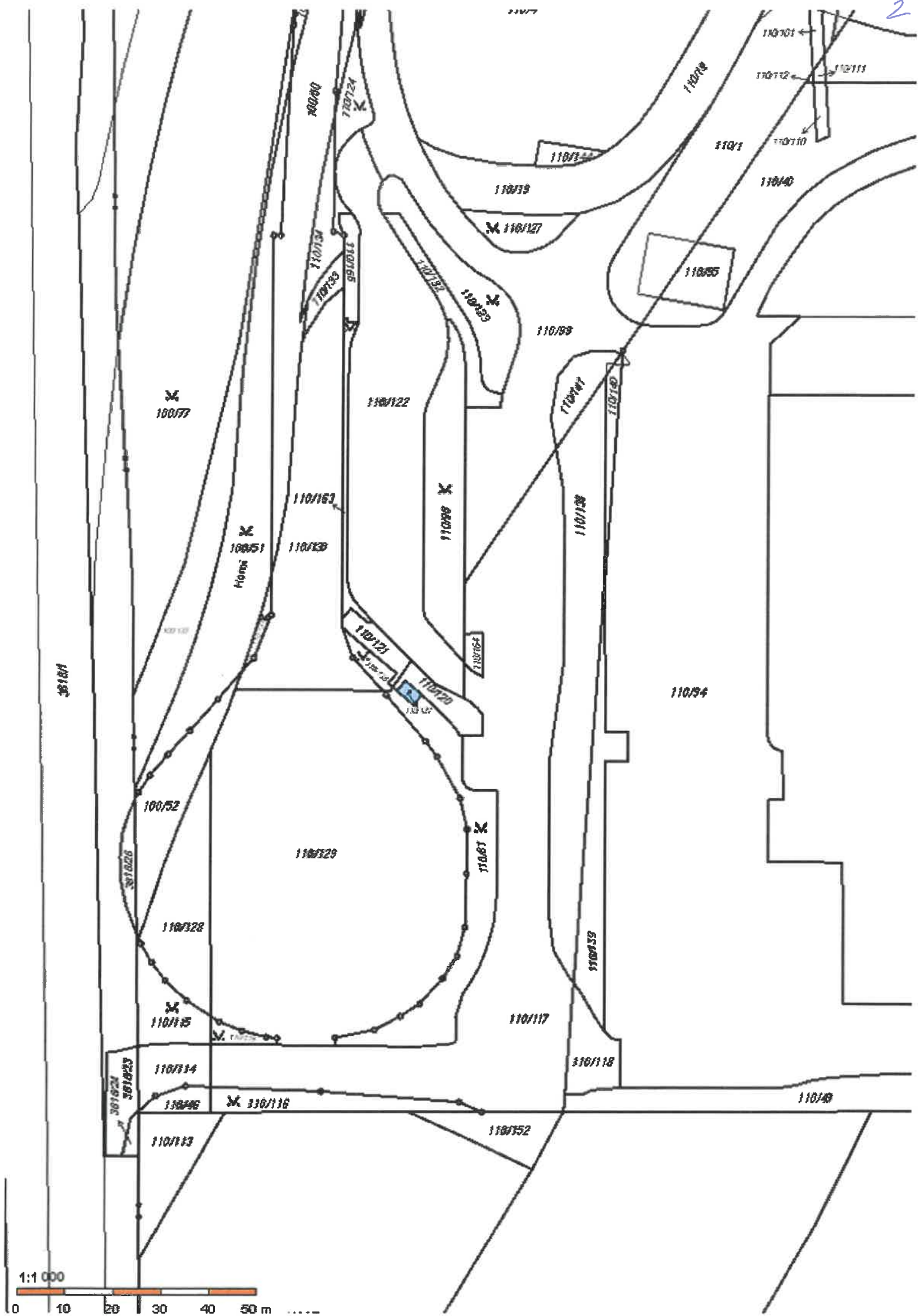
Řízení, v rámci kterých byl k nemovitosti zapsán cenový údaj

Nemovitost je v územním obvodu, kde státní správu katastru nemovitostí ČR vykonává [Katastrální úřad pro Moravskoslezský kraj](#), [Katastrální pracoviště Ostrava](#).

Zobrazené údaje mají informativní charakter. Platnost k 05.03.2018 08:00:00.

© 2004 - 2018 [Český úřad zeměměřický a katastrální](#), Pod sídlištěm 1800/9, Kobylisy, 18211 Praha 8.
Podání určená katastrálním úřadům a pracovištím zasílejte přímo na [jejich e-mail adresu](#).

Verze aplikace: 5.5.1 build 0





JANÁČKOVA 1194/12,
702 00 OSTRAVA, MORAVSKÁ OSTRAVA

rozdělovník

VÁŠ DOPIS ZNAČKY / ZE DNE

NAŠE ZNAČKA
1241/17Gr

VYŘIZUJE / LINKA
Ing. Gregorová Jarmila
595 155 021, 604 357 375
gregorova@dopravniprojektovani.cz

OSTRAVA
15.5.2017

Žádost o vyjádření k výskytu inženýrských sítí

Projekt stavby:

Zastřešení Terminálu Dubina

Žádáme Vás o vyjádření k výskytu Vašich inženýrských sítí k vypracování projektové dokumentace výše uvedené stavby ve stupni DSP (stavební povolení)

Objednavatelem je Dopravní podnik Ostrava a.s.

Zájmové území

- Obec: Ostrava

- KÚ: Dubina (798894)

p.č. 110/98 ostatní plocha, LV 96 ,vlastník Statutární město Ostrava, Prokešovo náměstí
1803/8, Moravská Ostrava, 702 00 Ostrava,
a další- viz seznam parcel

Stavba řeší zastřešení terminálu

Mate-li v zájmovém území uloženy své inž. sítě, budeme Vám vděční, když grafickou část podkladů budete moci zaslat také ve formátu dgn nebo dwg. V případě zpoplatnění této služby prosíme předem o upozornění s odhadem ceny.

V případě jakýchkoliv nejasností a potřeby doplnění prosíme o kontaktování. Vaše případné dotazy a připomínky Vám rádi zodpovíme a doplníme. Kontaktovat lze telefonicky 595 155 015 nebo na e - mailovou adresu: tvarozek@dopravniprojektovani.cz , nebo e-mail v záhlaví žádosti

S pozdravem

Ing. Miroslav Bezděk
ředitel společnosti

Příloha: místo stavby, seznam parcel

tel.: 595 155 011 www.dopravniprojektovani.cz
fax: 596 116 606 ostrava@dopravniprojektovani.cz

Bankovní spojení KB Ostrava
196362900257 / 100

IČ
25361520

DIČ
CZ 25361520





12

Dopravní projektování spol. s r.o.
ing. Jarmila Gregorová
Janáčkova 1194/12
702 00 Ostrava

Naše značka:
1877/17/BRA/N

Datum:
16.5.2017

**Toto vyjádření je vydáváno ve smyslu zákona č. 458/2000 Sb. a zákona č. 183/2006 Sb.,
má platnost 2 roky od data jeho vydání.**

**Toto vyjádření se vztahuje výhradně k sítím ve vlastnictví BRAWA, a.s., za níž se
na základě plné moci vyjadřuje NET4GAS, s.r.o.**

Věc: Zastřešení Terminálu Dubina

**okres: Ostrava-město
k.ú.: Dubina u Ostravy, Stará Bělá**

NEZASAHUJE do bezpečnostního pásma VTL plynovodu ve vlastnictví BRAWA, a.s.

V další korespondenci uvádějte vždy číslo našeho vyjádření.

NET4GAS, s.r.o.
Na Hřebenech II 1718/8, P.O.BOX 22
140 21 Praha 4 - Nusle
IČ: 27260364
DIČ: CZ27260364 (43)


Aleš Novák
Manažer, Dokumentace soustavy

Žádosti o vyjádření k VTL plynovodům ve vlastnictví BRAWA, a.s. zasílejte pomocí elektronické podatelny:
www.brawa.cz.

1877/17/BRA/N, str. 1 / 1



Příloha k vyjádření: 1877/17/BRA/N

Seznam souřadnic předmětu vyjádření:

Souřadnice jsou uvedeny v souřadnicovém systému jednotné trigonometrické sítě katastrální (S-JTSK).

Polygon č. 1 / 1

Y [m]	X [m]
473892.659	1108479.624
473808.275	1108482.870
473821.257	1108667.867
473905.642	1108667.867



Dopravní projektování spol. s r.o.
Jarmila Gregorová Ing.
Janáčkova 1194/12
70200 Ostrava

Váš dopis značka / ze dne	Naše značka	Vyřizuje / linka	Místo odeslání / dne
0000208442/ 10.5.2017	0000015989	Jelínková / 251 618 458	Praha / 10.5.2017

Vyjádření k existenci sítí

vydané podle § 161 zákona č. 183/2006 Sb., o územním plánování a stavebním řádu (stavební zákon)

Název akce: Zastřešení Terminálu Dubina

Důvod žádosti: Existence sítí

Vážený pane/ Vážená paní,

na základě Vaší žádosti Vám sdělujeme, že v místě uvažované stavby (definované polygonem zakresleným v žádosti, která je nedílnou přílohou tohoto vyjádření) se **nenachází** žádné elektrické zařízení v majetku provozovatele přenosové soustavy ČEPS, a.s., ani jeho ochranné pásmo. Z hlediska rozvojových zájmů společnosti ČEPS, a.s. **bez připomínek**.

Toto vyjádření vydala společnost HRDLIČKA, spol. s r.o. v zastoupení společnosti ČEPS, a.s. dne 10.5.2017. Vyjádření má platnost 12 měsíců od data vydání.



Elektronicky podepsal(a) Hrdlička spol.s r.o.
Datum: 10.5.2017 14:18:09 CEST

V případě dotazů kontaktujte zákaznické centrum společnosti HRDLIČKA, spol. s r.o.:

Jana Jelínková
Za Lužinami 1084/33
155 00 Praha 5 – Stodůlky
tel.: +420 251 618 458
e-mail: info@mawis.eu

**VYJÁDŘENÍ O EXISTENCI SÍTĚ ELEKTRONICKÝCH KOMUNIKACÍ
A VŠEOBECNÉ PODMÍNKY OCHRANY SÍTĚ ELEKTRONICKÝCH KOMUNIKACÍ
SPOLEČNOSTI Česká telekomunikační infrastruktura a.s.**

vydané podle § 101 zákona č. 127/2005 Sb., o elektronických komunikacích a o změně některých souvisejících zákonů (zákon o elektronických komunikacích), ve znění pozdějších předpisů a § 161 zákona č. 183/2006 Sb., o územním plánování a stavebním řádu (stavební zákon) či dle dalších příslušných právních předpisů

Číslo jednací: 609947/17

Číslo žádosti: 0117 877 039

Důvod vydání *Vyjádření*: Předprojektová příprava, prodej-koupě nemovitosti

Platnost tohoto *Vyjádření* končí dne: 10. 5. 2019.

Žadatel	Dopravní projektování spol. s r.o., kontaktní osoba: Dopravní projektování spol. s r.o., Janáčkova 1194/12, Ostrava, 70200	
Stavebník	-- neuvedeno --, -- neuvedeno --, 0	
Název akce	Zastřešení Terminálu Dubina	
Zájmové území	Okres	Ostrava-město
	Obec	Ostrava
	Kat. území / č. parcely	Dubina u Ostravy

Žadatel shora označenou žádostí určil a vyznačil zájmové území, jakož i stanovil důvod pro vydání *Vyjádření* o existenci sítě elektronických komunikací a Všeobecných podmínek ochrany sítě elektronických komunikací společnosti *Česká telekomunikační infrastruktura a.s.* (dále jen *Vyjádření*).

Na základě určení a vyznačení zájmového území žadatelem a na základě stanovení důvodu pro vydání *Vyjádření* vydává společnost *Česká telekomunikační infrastruktura a.s.* následující *Vyjádření*:

Ve vyznačeném zájmovém území se nachází síť elektronických komunikací
společnosti *Česká telekomunikační infrastruktura a.s.* (dále jen *SEK*)
nebo její ochranné pásmo.

Existence a poloha *SEK* je zakreslena v přiloženém výřezu/výřezech z účelové mapy *SEK* společnosti *Česká telekomunikační infrastruktura a.s.* Ochranné pásmo *SEK* je v souladu s ustanovením § 102 zákona č. 127/2005 Sb., o elektronických komunikacích a o změně některých souvisejících zákonů stanoveno rozsahem 1,5 m po stranách krajního vedení *SEK* a není v přiloženém výřezu/výřezech z účelové mapy *SEK* společnosti *Česká telekomunikační infrastruktura a.s.* vyznačeno (dále jen *Ochranné pásmo*).

(1) *Vyjádření* je platné pouze pro zájmové území určené a vyznačené žadatelem, jakož i pro důvod vydání *Vyjádření* stanovený žadatelem v žádosti.

Žadatel není oprávněn toto *Vyjádření*, jakož i přílohy jež jsou součástí tohoto *Vyjádření*, použít pro účely územního řízení, stavebního řízení, či pro jakékoliv jiné řízení před správním orgánem, kde by mohla být stanovena povinnost žadatele předložit vyjádření vlastníka technické infrastruktury ve smyslu ustanovení § 161 zákona č. 183/2006 Sb. o územním plánování a stavebním řádu.

Číslo jednací: 609947/17

Číslo žádosti: 0117 877 039

Vyjádření pozbývá platnosti uplynutím doby platnosti v tomto *Vyjádření* uvedeného, změnou rozsahu zájmového území či změnou důvodu vydání *Vyjádření* uvedeného v žádosti, nesplněním povinnosti stavebníka dle bodu (3) tohoto *Vyjádření*, a nebo pokud se žadatel či stavebník bezprostředně před zahájením realizace stavby ve vyznačeném zájmovém území prokazatelně neujistí u společnosti *Česká telekomunikační infrastruktura a.s.* o tom, zda toto *Vyjádření* v době bezprostředně předcházející zahájení realizace stavby ve vyznačeném zájmovém území stále odpovídá skutečnosti, to vše v závislosti na tom, která ze skutečností rozhodná pro pozbytí platnosti tohoto *Vyjádření* nastane nejdříve.

(2) Podmínky ochrany *SEK* jsou stanoveny v tomto *Vyjádření* a ve Všeobecných podmínkách ochrany *SEK* společnosti *Česká telekomunikační infrastruktura a.s.*, které jsou nedílnou součástí tohoto *Vyjádření*. Stavebník, nebo jím pověřená třetí osoba, je povinen řídit se těmito Všeobecnými podmínkami ochrany *SEK* společnosti *Česká telekomunikační infrastruktura a.s.*

(3) Stavebník, nebo jím pověřená třetí osoba, je povinen pouze pro případ, že

a) existence a poloha *SEK*, jež je zakreslena v přiloženém výřezu/výřezech z účelové mapy *SEK* společnosti *Česká telekomunikační infrastruktura a.s.* a nebo

b) toto *Vyjádření*, včetně Všeobecných podmínek ochrany *SEK*

nepředstavuje dostatečnou informaci pro záměr, pro který podal shora označenou žádost nebo pro zpracování projektové dokumentace stavby, která koliduje se *SEK*, nebo zasahuje do Ochranného pásma *SEK*, vyzvat písemně společnost *Česká telekomunikační infrastruktura a.s.* k upřesnění podmínek ochrany *SEK*, a to prostřednictvím zaměstnance společnosti *Česká telekomunikační infrastruktura a.s.* pověřeného ochranou sítě - Petr Swierczek, e-mail: petr.swierczek@cetin.cz (dále jen POS).

(4) Přeložení *SEK* zajistí její vlastník, společnost *Česká telekomunikační infrastruktura a.s.* Stavebník, který vyvolal překládku *SEK* je dle ustanovení § 104 odst. 17 zákona č. 127/2005 Sb., o elektronických komunikacích a o změně některých souvisejících zákonů povinen uhradit společnosti *Česká telekomunikační infrastruktura a.s.* veškeré náklady na nezbytné úpravy dotčeného úseku *SEK*, a to na úrovni stávajícího technického řešení.

(5) Pro účely přeložení *SEK* dle bodu (3) tohoto *Vyjádření* je stavebník povinen uzavřít se společností *Česká telekomunikační infrastruktura a.s.* Smlouvu o realizaci překládky *SEK*.

(6) Společnost *Česká telekomunikační infrastruktura a.s.* prohlašuje, že žadateli byly pro jím určené a vyznačené zájmové území poskytnuty veškeré, ke dni podání shora označené žádosti, dostupné informace o *SEK*.

(7) Žadateli převzetím tohoto *Vyjádření* vzniká povinnost poskytnuté informace a data užít pouze k účelu, pro který mu byla tato poskytnuta. Žadatel není oprávněn poskytnuté informace a data rozmnožovat, rozšiřovat, pronajímat, půjčovat či jinak užívat bez souhlasu společnosti *Česká telekomunikační infrastruktura a.s.* V případě porušení těchto povinností vznikne žadateli odpovědnost vyplývající z platných právních předpisů, zejména předpisů práva autorského.

V případě dotazů k *Vyjádření* lze kontaktovat společnost *Česká telekomunikační infrastruktura a.s.* na asistenční lince 238 461 111.

Přílohami *Vyjádření* jsou:

- Všeobecné podmínky ochrany *SEK* společnosti *Česká telekomunikační infrastruktura a.s.*
- Situační výkres (obsahuje zájmové území určené a vyznačené žadatelem a výřezy účelové mapy *SEK*)
- Informace k vytyčení *SEK*

Číslo jednací: 609947/17

Číslo žádosti: 0117 877 039

Vyřádění vydala společnost *Česká telekomunikační infrastruktura a.s.* dne: 10. 5. 2017.


Česká telekomunikační infrastruktura a.s.
Olšanská 2681/6
130 00 Praha 3
DIČ: CZ04084063

96

Všeobecné podmínky ochrany SEK společnosti Česká telekomunikační infrastruktura a.s.

I. Obecná ustanovení

1. Stavebník, nebo jím pověřená třetí osoba, je povinen při provádění jakýchkoliv činností, zejména stavebních nebo jiných prací, při odstraňování havárií a projektování staveb, řídit se platnými právními předpisy, technickými a odbornými normami (včetně doporučených), správnou praxí v oboru stavebnictví a technologickými postupy a učinit veškerá opatření nezbytná k tomu, aby nedošlo k poškození nebo ohrožení sítě elektronických komunikací ve vlastnictví společnosti Česká telekomunikační infrastruktura a.s. a je výslovně srozuměn s tím, že SEK jsou součástí veřejné komunikační sítě, jsou zajišťovány ve veřejném zájmu a jsou chráněny právními předpisy.
2. Při jakékoliv činnosti v blízkosti vedení SEK je stavebník, nebo jím pověřená třetí osoba, povinen respektovat ochranné pásmo SEK tak, aby nedošlo k poškození nebo zamezení přístupu k SEK. Při křížení nebo souběhu činností se SEK je povinen řídit se platnými právními předpisy, technickými a odbornými normami (včetně doporučených), správnou praxí v oboru stavebnictví a technologickými postupy. Při jakékoliv činnosti ve vzdálenosti menší než 1,5 m od krajního vedení vyznačené trasy podzemního vedení SEK (dále jen PVSEK) nesmí používat mechanizačních prostředků a nevhodného nářadí.
3. Pro případ porušení kterékoliv z povinností stavebníka, nebo jím pověřené třetí osoby, založené Všeobecnými podmínkami ochrany SEK společnosti Česká telekomunikační infrastruktura a.s. je stavebník, nebo jím pověřená třetí osoba, odpovědný za veškeré náklady a škody, které společnosti Česká telekomunikační infrastruktura a.s. vzniknou porušením jeho povinností.
4. V případě, že budou zemní práce zahájeny po uplynutí doby platnosti tohoto *Vyjádření*, nelze toto *Vyjádření* použít jako podklad pro vytyčení a je třeba požádat o vydání nového *Vyjádření*.
5. Bude-li žadatel na společnosti Česká telekomunikační infrastruktura a.s. požadovat, aby se jako účastník správního řízení, pro jehož účely bylo toto *Vyjádření* vydáno, vzdala práva na odvolání proti rozhodnutí vydanému ve správním řízení, pro jehož účely bylo toto *Vyjádření* vydáno, je povinen kontaktovat POS.

II. Součinnost stavebníka při činnostech v blízkosti SEK

1. Započítí činnosti je stavebník, nebo jím pověřená třetí osoba, povinen oznámit POS. Oznámení bude obsahovat číslo *Vyjádření*, k němuž se vztahují tyto podmínky.
2. Před započítím zemních prací či jakékoliv jiné činnosti je stavebník, nebo jím pověřená třetí osoba, povinen zajistit vyznačení tras PVSEK na terénu dle polohopisné dokumentace. S vyznačenou trasou PVSEK prokazatelně seznámí všechny osoby, které budou a nebo by mohly činnosti provádět.
3. Stavebník, nebo jím pověřená třetí osoba, je povinen upozornit jakoukoliv třetí osobu, jež bude provádět zemní práce, aby zjistila nebo ověřila stranovou a hloubkovou polohu PVSEK příčnými sondami, a je srozuměn s tím, že možná odchylka uložení středu trasy PVSEK, stranová i hloubková, činí +/- 30 cm mezi skutečným uložením PVSEK a polohovými údaji ve výkresové dokumentaci.
4. Při provádění zemních prací v blízkosti PVSEK je stavebník, nebo jím pověřená třetí osoba, povinen postupovat tak, aby nedošlo ke změně hloubky uložení nebo prostorového uspořádání PVSEK. Odkryté PVSEK je stavebník, nebo jím pověřená třetí osoba, povinen zabezpečit proti prověšení, poškození a odcizení.
5. Při zjištění jakéhokoliv rozporu mezi údaji v projektové dokumentaci a skutečností je stavebník, nebo jím pověřená třetí osoba, povinen bez zbytečného odkladu přerušit práce a zjištění rozporu oznámit POS. V přerušených pracích lze pokračovat teprve poté, co od POS prokazatelně obdržel souhlas k pokračování v pracích.
6. V místech, kde PVSEK vystupuje ze země do budovy, rozváděče, na sloup apod. je stavebník, nebo jím pověřená třetí osoba, povinen vykonávat zemní práce se zvýšenou mírou opatrnosti s ohledem na ubývající krytí nad PVSEK. Výkopové práce v blízkosti sloupů nadzemního vedení SEK (dále jen NVSEK) je povinen provádět v takové vzdálenosti, aby nedošlo k narušení jejich stability, to vše za dodržení platných právních předpisů, technických a odborných norem, správné praxi v oboru stavebnictví a technologických postupů.

7. Při provádění zemních prací, u kterých nastane odkrytí *PVSEK*, stavebník, nebo jím pověřená třetí osoba před zakrytím *PVSEK* vyzve *POS* ke kontrole. Zához je stavebník oprávněn provést až poté, kdy prokazatelně obdržel souhlas *POS*.

8. Stavebník, nebo jím pověřená třetí osoba, není oprávněn manipulovat s kryty kabelových komor a vstupovat do kabelových komor bez souhlasu společnosti *Česká telekomunikační infrastruktura a.s.*

9. Stavebník, nebo jím pověřená třetí osoba, není oprávněn trasu *PVSEK* mimo vozovku přejíždět vozidly nebo stavební mechanizací, a to až do doby, než *PVSEK* řádně zabezpečí proti mechanickému poškození. Stavebník, nebo jím pověřená třetí osoba, je povinen projednat s *POS* způsob mechanické ochrany trasy *PVSEK*. Při přepravě vysokého nákladu nebo mechanizace pod trasou *NVSEK* je stavebník, nebo jím pověřená třetí osoba, povinen respektovat výšku *NVSEK* nad zemí.

10. Stavebník, nebo jím pověřená třetí osoba, není oprávněn na trase *PVSEK* (včetně ochranného pásma) jakkoliv měnit niveletu terénu, vysazovat trvalé porosty ani měnit rozsah a konstrukci zpevněných ploch (např. komunikací, parkovišť, vjezdů aj.).

11. Stavebník, nebo jím pověřená třetí osoba, je povinen manipulační a skladové plochy zřizovat v takové vzdálenosti od *NVSEK*, aby činnosti na/v manipulačních a skladových plochách nemohly být vykonávány ve vzdálenost menší než 1m od *NVSEK*.

12. Stavebník, nebo jím pověřená třetí osoba, není oprávněn užívat, přemísťovat a odstraňovat technologické, ochranné a pomocné prvky *SEK*.

13. Stavebník, nebo jím pověřená třetí osoba, není oprávněn bez předchozího projednání jakkoliv manipulovat s případně odkrytými prvky *SEK*, zejména s ochrannou skříní optických spojek, optickými spojkami, technologickými rezervami či jakýmkoliv jiným zařízením *SEK*.

14. Stavebník, nebo jím pověřená třetí osoba, je povinen každé poškození či krádež *SEK* neprodleně od okamžiku zjištění takové skutečnosti, oznámit *POS* na telefonní číslo: 602 445 680 nebo v mimopracovní době na telefonní číslo 238 462 690.

III. Práce v objektech a odstraňování objektů

1. Stavebník, nebo jím pověřená třetí osoba, je povinen před zahájením jakýchkoliv prací v budovách a jiných objektech, kterými by mohl ohrozit stávající *SEK*, prokazatelně kontaktovat *POS* a zajistit u společnosti *Česká telekomunikační infrastruktura a.s.* bezpečné odpojení *SEK*.

2. Při provádění činností v budovách a jiných objektech je stavebník, nebo jím pověřená třetí osoba, povinen v souladu s právními předpisy, technickými a odbornými normami (včetně doporučených), správnou praxí v oboru stavebnictví a technologickými postupy provést mimo jiné průzkum vnějších i vnitřních vedení *SEK* na omítce i pod ní.

IV. Součinnost stavebníka při přípravě stavby

1. Pokud činností stavebníka, nebo jím pověřené třetí osoby, k níž je třeba povolení správního orgánu dle zvláštního právního předpisu, dojde k ohrožení či omezení *SEK*, je stavebník, nebo jím pověřená třetí osoba, povinen kontaktovat *POS* a předložit zakreslení *SEK* do příslušné dokumentace stavby (projektové, realizační, koordinační atp.).

2. V případě, že pro činnosti stavebníka, nebo jím pověřené třetí osoby, není třeba povolení správního orgánu dle zvláštního právního předpisu, je stavebník, nebo jím pověřená třetí osoba, povinen předložit zakreslení trasy *SEK* i s příslušnými kótami do zjednodušené dokumentace (katastrální mapa, plánec), ze které bude zcela patrná míra dotčení *SEK*.

3. Při projektování stavby, rekonstrukce či přeložky vedení a zařízení silových elektrických sítí, elektrických trakcí vlaků a tramvají, nejpozději však před zahájením správního řízení ve věci povolení stavby, rekonstrukce či přeložky vedení a zařízení silových elektrických sítí, elektrických trakcí vlaků a tramvají, je stavebník, nebo jím pověřená třetí osoba, povinen provést výpočet rušivých vlivů, zpracovat ochranná opatření a předat je POS.

4. Při projektování stavby, při rekonstrukci, která se nachází v ochranném pásmu radiových tras společnosti *Česká telekomunikační infrastruktura a.s.* a překračuje výšku 15 m nad zemským povrchem, a to včetně dočasných objektů zařízení staveniště (jeřáby, konstrukce, atd.), nejpozději však před zahájením správního řízení ve věci povolení takové stavby, je stavebník nebo jím pověřená třetí osoba, povinen kontaktovat POS. Ochranné pásmo radiových tras v šíři 50m je zakresleno do situačního výkresu. Je tvořeno dvěma podélnými pruhy o šíři 25 m po obou stranách radiového paprsku v celé jeho délce, resp. 25 m kruhem kolem vysílacího radiového zařízení.

5. Pokud se v zájmovém území stavby nachází podzemní silnoproudé vedení (NN) společnosti *Česká telekomunikační infrastruktura a.s.* je stavebník, nebo jím pověřená třetí osoba, před zahájením správního řízení ve věci povolení správního orgánu k činnosti stavebníka, nebo jím pověřené třetí osoby, nejpozději však před zahájením stavby, povinen kontaktovat POS.

6. Pokud by navrhované stavby (produktovody, energovody aj.) svými ochrannými pásmy zasahovaly do prostoru stávajících tras a zařízení *SEK*, či do jejich ochranných pásem, je stavebník, nebo jím pověřená třetí osoba, povinen realizovat taková opatření, aby mohla být prováděna údržba a opravy *SEK*, a to i za použití mechanizace, otevřeného plamene a podobných technologií.

V. Křížení a souběh se SEK

1. Stavebník, nebo jím pověřená třetí osoba, je povinen v místech křížení *PVSEK* se sítěmi technické infrastruktury, pozemními komunikacemi, parkovacími plochami, vjezdy atp. ukládat *PVSEK* v zákonných předpisy stanovené hloubce a chránit *PVSEK* chráničkami s přesahem minimálně 0.5 m na každou stranu od hrany křížení. Chráničku je povinen utěsnit a zamezit vnikání nečistot.

2. Stavebník nebo jím pověřená třetí osoba, je výslovně srozuměn s tím, že v případě, kdy hodlá umístit stavbu sjezdu či vjezdu, je povinen stavbu sjezdu či vjezdu umístit tak, aby metalické kabely *SEK* nebyly umístěny v hloubce menší než 0,6 m a optické nebyly umístěny v hloubce menší než 1 m.

3. Stavebník, nebo jím pověřená třetí osoba, je povinen základy (stavby, opěrné zdi, podezdívky apod.) umístit tak, aby dodržel minimální vodorovný odstup 1,5 m od krajního vedení, případně kontaktovat POS.

4. Stavebník, nebo jím pověřená třetí osoba, není oprávněn trasy *PVSEK* znepřístupnit (např. zabetonováním).

5. Stavebník, nebo jím pověřená třetí osoba, je při křížení a souběhu stavby nebo sítě technické infrastruktury s kabelovodem povinen zejména:

- pokud plánované stavby nebo trasy sítě technické infrastruktury budou umístěny v blízkosti kabelovodu ve vzdálenosti menší než 2 m nebo při křížení kabelovodu ve vzdálenosti menší než 0,5 m nad nebo kdekoli pod kabelovodem, předložit POS zakreslení v příčných řezech,
- do příčného řezu zakreslit také profil kabelové komory v případě, kdy jsou sítě technické infrastruktury či stavby umístěny v blízkosti kabelové komory ve vzdálenosti menší než 2 m,
- neumísťovat nad trasou kabelovodu v podélném směru sítě technické infrastruktury,
- předložit POS vypracovaný odborný statický posudek včetně návrhu ochrany tělesa kabelovodu pod stavbou, ve vjezdu nebo pod zpevněnou plochou,
- nezakrývat vstupy do kabelových komor, a to ani dočasně,
- projednat s POS, nejpozději ve fázi projektové přípravy, jakékoliv výkopové práce, které by mohly být vedeny v úrovni či pod úrovní kabelovodu nebo kabelové komory a veškeré případy, kdy jsou trajektorie podvrtní a protlaků ve vzdálenosti menší než 1,5 m od kabelovodu.

Informace k vytyčení SEK

V případě požadavku na vytyčení PVSEK společnosti Česká telekomunikační infrastruktura a.s. se, prosím, obraťte na společnosti uvedené níže.

Česká telekomunikační infrastruktura a.s. - středisko Morava sever

se sídlem: Olšanská 2681/6, Praha 3, PSČ 13000

IČ: 04084063

DIČ: CZ04084063

kontakt: tel: 238461209 obslužná doba po-pa 7 - 15 hod

Vegacom, a.s. - výhradní dodavatel společnosti Česká telekomunikační infrastruktura a.s.

se sídlem: Pohraniční 52/23, 703 00 Ostrava

IČ: 25788680

DIČ: CZ25788680

kontakt: Ing. Lubomír Vařecha, mobil: 725820762, e-mail: varecha@vegacom.cz
Hurníková Hana, mobil: 725820758, e-mail: hurnikova@vegacom.cz

ALPROTEL GROUP, s.r.o.

se sídlem: Dobrá 543 Frýdek-Místek PSČ 739 51

IČ: 25863037

DIČ: CZ25863037

kontakt: Libor Kašperlík, mobil: 602783894, e-mail: kasperlik@alprotel.cz

GIS-STAVINVEX, a.s.

se sídlem: Bučinská 1733, 735 41 Petřvald

IČ: 25163558

DIČ: CZ25163558

kontakt: Michal Kučera, tel/fax: 596541102, mobil: 731613394, e-mail: ostrava@gis-stavinex.cz
Ing. Anežka Škovroňová, tel/fax: 596541102, mobil: 731204729, e-mail: ostrava@gis-stavinex.cz

Josef Matoušek

se sídlem: Dvorní 766/27, Ostrava-Poruba, PSČ: 708 00

IČ: 75591961

DIČ: 6404090748

kontakt: Josef Matoušek, mobil: 602 516 579, e-mail: matousek1964@seznam.cz

KATES, spol. s r.o.

se sídlem: Důlní 889, 735 35 Horní Suchá

IČ: 47680954

DIČ:

kontakt: Stanislav Knebl, tel.: 596426011, mobil: 736626762, e-mail: knebl.kates@seznam.cz

Milan Kočvara

se sídlem: Osvoboditelů 1200, 742 21 Kopřivnice

IČ: 63341620

DIČ:

kontakt: Milan Kočvara, mobil: 602439837, e-mail: vytyceni@seznam.cz

OPTOMONT, a.s.

se sídlem: Na Najmanské 915, 710 00 Ostrava

IČ: 25355759

DIČ: CZ25355759

kontakt: Bogdan Kaleta, tel.: 558340911, mobil: 721521807, e-mail: bogdan.kaleta@optomont.cz

Rostislav Ralidiák

se sídlem: Karviná, Čsl.armády 2930/25, PSČ 73301

IČ: 70244090

DIČ: CZ70244090

kontakt: Rostislav Ralidiák, mobil: 602 749 579, e-mail: trasovani@atlas.cz

Příloha k *Vyjádření* 609947/17

Číslo žádosti: 0117 877 039

Sitel, spol. s r.o., oblast Ostrava

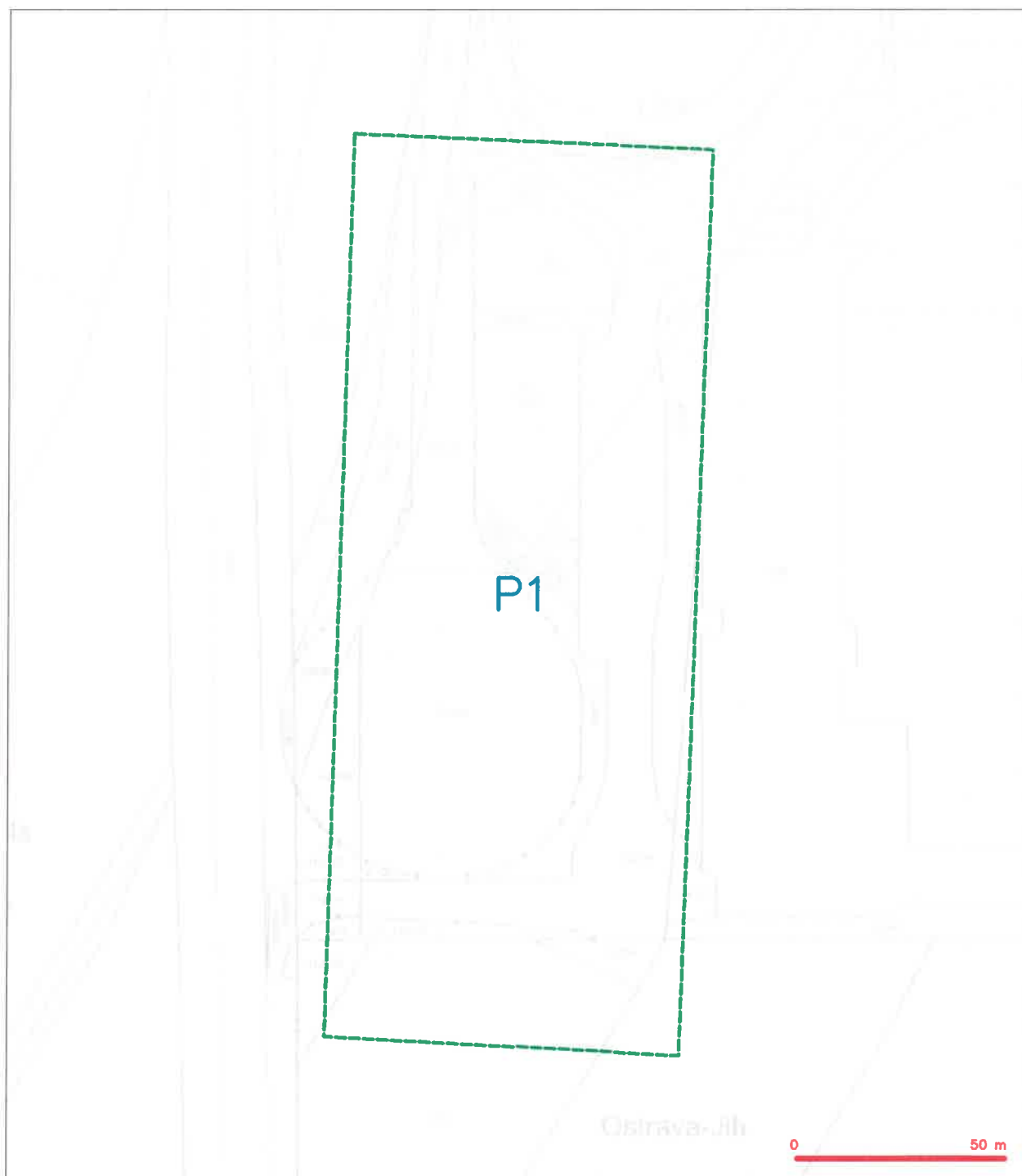
se sídlem: U studia 2253/28, 700 30 Ostrava-Zábřeh

IČ: 44797320

DIČ: CZ 44797320

kontakt: Ing. Jaroslav Solnický, mobil: 724 390 320, e-mail: jsolnický@sitel.cz

SITUAČNÍ VÝKRES - ZÁJMOVÉ ÚZEMÍ

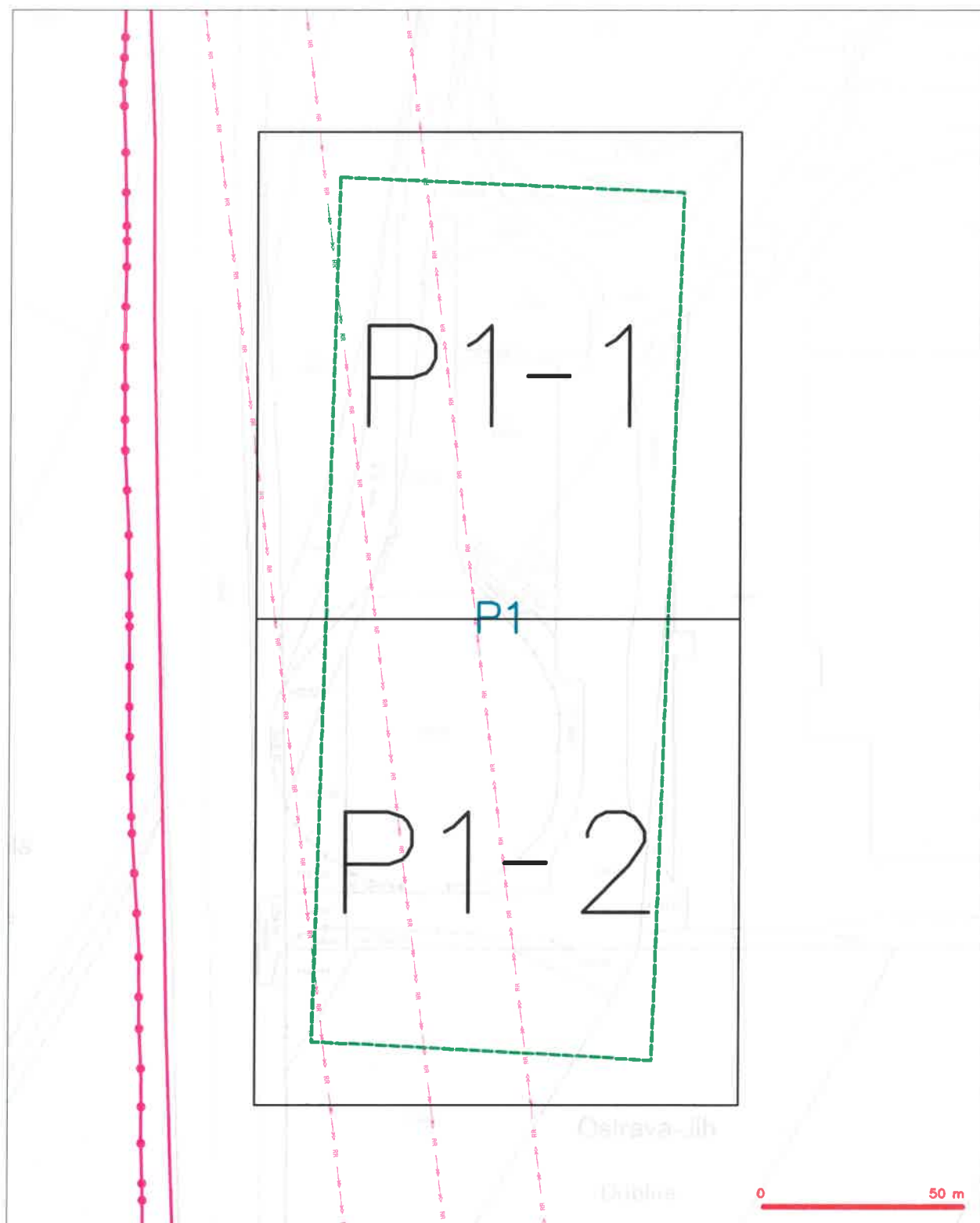


LEGENDA

--- hranice zájmového území k vyjádření

[Signature]
Česká telekomunikační infrastruktura a.s.
Oliářská 2681/6
130 00 Praha 3
DIČ: CZ04034063
96

SITUAČNÍ VÝKRES - POLYGON 1



LEGENDA

- [illegible]

SITUAČNÍ VÝKRES - POLYGON 1, list kladu P1-1



LEGENDA

	traznice prijemovke iznosi i za vrijeme		napravljeno prišlih opštinskih izdaka, ASH ¹ izdaci
	NV prijemke, iznosi i NV prijemku GZTN		mla manje izdaci opštinskih i vanjskih izdaka
	zauzimanje prišlih metaboličkih izdaka		rođeni ali, odvojeni pismo rođeni ali
	zauzimanje prišlih opštinskih izdaka, ASH ¹ izdaci		rođeni ali
	mla manje izdaci opštinskih i vanjskih izdaka		napravljeno ali
	napravljeno prišlih metaboličkih izdaka		podnosi ali oči
	odvojeni ali oči		ali i NV

SITUAČNÍ VÝKRES - POLYGON 1, list kladu P1-2

LEGENDA

- | | | | |
|---|---|---|--|
|  | branca nefinancovanej činnosti a vykazujúci |  | nezamývaní príjmi ziskového sektora; NPFE bratky |
|  | NP príjpujúci, úverní a NP prijímajúci CČTN |  | neto zisková spoločnosť a neto zisková banka |
| | rozvojový príjem ziskového sektora |  | rozdelení zisk |
|  | rozvojový príjem ziskového sektora; NPFE bratky |  | rozvojový zisk |
|  | neto zisková spoločnosť a neto zisková banka |  | neto zisková spoločnosť |
|  | nezamývaní príjmi nefinancovanej činnosti |  | podpora zisk čer |
|  | neto zisková činnosť |  | zisk z NP |



Dopravní projektování spol. s r.o.

Janáčkova 1194 /12

70200 Ostrava

Váš dopis značky / ze dne	Naše značka	Vyřizuje	Místo odeslání / dne
0000035623 / 11.05.2017	UPTS/OS/170003/2017	Petra Průchová	Praha / 16.05.2017

Věc: Vyjádření k existenci podzemních sítí spol. České Radiokomunikace, a.s.


Účel: Existence sítí

Akce: Zastřešení Terminálu Dubina

K Vaší žádosti o vyjádření k existenci sítí Vám sdělujeme, že ve Vámi vyznačeném/řešeném území nedojde ke styku s žádným podzemním vedením/zařízením v naší správě.

S pozdravem

Za správnost:


České Radiokomunikace a.s.
Skokanská 2117/1
169 00 Praha 6
(54)

Ing. Houžvička Tomáš
Senior specialista ATP

Příloha: Daňový doklad

Platnost tohoto vyjádření je jeden rok od data vystavení, tj. do 16.05.2018

Úhradu částky za vyjádření proveďte na účet Českých Radiokomunikací, a.s. Číslo účtu Českých Radiokomunikací, a.s. vč. variabilního symbolu naleznete na přiloženém Zjednodušeném daňovém dokladu.



ŽADATEL

Dopravní projektování, spol. s r.o.

NAŠE ZNAČKA
0100884246

VYŘÍZENO DNE
02.03.2018

Sdělení o existenci energetického zařízení společnosti ČEZ Distribuce, a. s., pro akci:

Zastřešení Terminálu Dubina

Vážený zákazníku,

dovolujeme si reagovat na Vaši žádost číslo 0100884246 ze dne 02.03.2018 o sdělení o existenci energetického zařízení. Na Vámi uvedeném zájmovém území se **nenachází energetické zařízení v majetku společnosti ČEZ Distribuce, a. s.**

Zároveň si Vás dovoluujeme upozornit, že se v zájmovém území může nacházet energetické zařízení, které není v majetku společnosti ČEZ Distribuce, a. s.

Toto sdělení je platné do 02.09.2018.

V souvislosti s výše uvedeným si Vás dovoluujeme upozornit, že uvedené sdělení včetně jeho příloh představuje skutečnosti tvořící obchodní tajemství společnosti ČEZ Distribuce, a. s. Poskytnuté informace jsou dále také důvěrnými informacemi a obchodně citlivými informacemi společnosti ČEZ Distribuce, a. s. Z výše uvedených důvodů si Vás proto společnost ČEZ Distribuce, a. s., dovoluje upozornit, že s poskytnutými informacemi je potřeba nakládat dle platných právních předpisů, v opačném případě se vystavujete postihu ve smyslu platné právní úpravy. V této souvislosti si Vás dále dovoluujeme upozornit, že požadované informace nesmí být předány, sděleny, využity, zpřístupněny, či jiným způsobem postoupeny na jakoukoli třetí osobu bez předchozího prokazatelného souhlasu společnosti ČEZ Distribuce, a. s. Informace o existenci sítí mohou být využity pouze pro účel, pro který byly vyžádány.

S pozdravem

ČEZ Distribuce, a. s.

Děčín, Děčín IV-Podmokly
Teplická 874/8
PSČ 405 02
IČ: 24729035

Přílohy

Situační výkres zájmového území

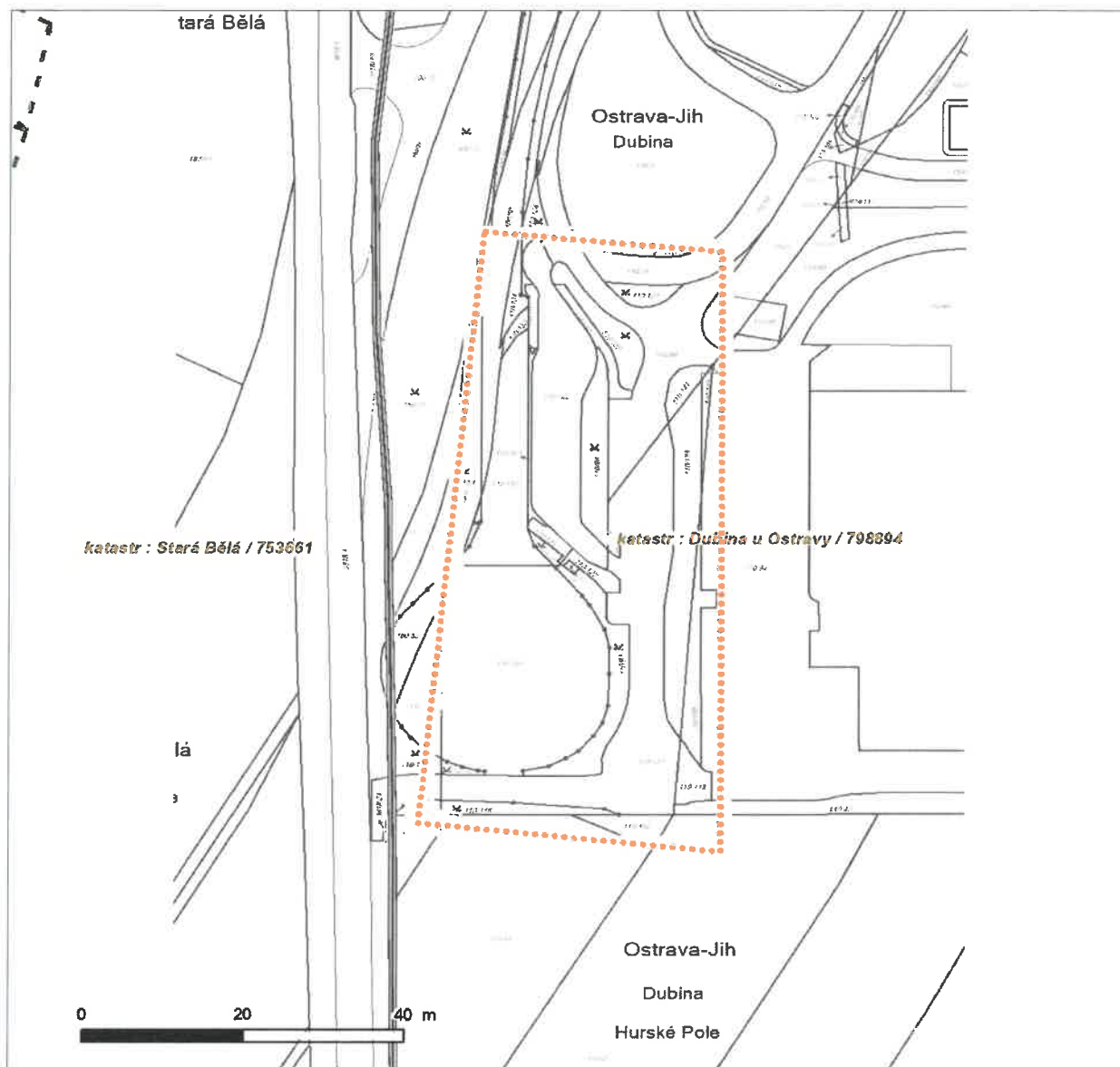
ČEZ Distribuce, a. s.

Děčín, Děčín IV-Podmokly, Teplická 874/8, PSČ 405 02 | IČ: 24729035, DIČ: CZ24729035 |
zapsaná v obchodním rejstříku vedeném u Krajského soudu v Ústí nad Labem, sp. zn. B 2145 |
e-mail: info@cezdistribuce.cz, www.cezdistribuce.cz |
zasílací adresa: ČEZ Distribuce, a. s., Plzeň, Guldenerova 2577/19, PSČ 326 00

Platí pouze se sdělením číslo 0100884246.










Zakreslené polohy zařízení v příloze jsou pouze informativní.

Situační výkres zájmového území (klad mapových listů)



Není-li zobrazena katastrální mapa, zadejte žádost znovu. Katastrální mapa je generována prostřednictvím externí WMS služby, jejíž provoz nezajišťuje společnost ČEZ Distribuce, a. s.

LEGENDA

-  Podzemní vedení NN do 1kV
-  Nadzemní vedení NN do 1kV
-  Podzemní vedení VN do 35 kV
-  Nadzemní vedení VN do 35 kV
-  Podzemní vedení VVN 110kV
-  Nadzemní vedení VVN 110kV
-  NN přívod odběratele
-  Cizí energetické vedení
-  Zájmové území



Stanice do 52 kV - stožárová



Stanice do 52 kV - zděná



Transformovna (nad 52 kV)



Probíhající investice ČEZ Distribuce



Stanice ČEZ Distribuce ve výstavbě



Zařízení ČEZ Distribuce ve výstavbě



Hranice katastrálního území



ŽADATEL

Dopravní projektování, spol. s r.o.

NAŠE ZNAČKA
0200718838

VYŘIZUJE / LINKA
841 842 843

VYŘÍZENÍ DNE
02.03.2018

Sdělení o existenci komunikačního vedení společnosti Telco Pro Services, a. s.

Název akce: **Zastřešení Terminálu Dubina**

Účel: **Informativní**

Vážený zákazníku,
dovolujeme si reagovat na Vaši žádost číslo 0200718838 ze dne 02.03.2018, která se týkala sdělení o existenci komunikačního zařízení na Vámi určeném zájmovém území.

Dle vědomí společnosti Telco Pro Services, a. s., se na Vámi vymezeném zájmovém území:
nenachází komunikační zařízení v majetku společnosti Telco Pro Services, a. s.

Zároveň si Vás dovoluujeme upozornit, že není vyloučeno, že se ve Vámi vymezeném zájmovém území nachází jiné zařízení, které není v majetku společnosti Telco Pro Services, a. s.

Toto sdělení je platné do 02.03.2019.

V souvislosti s výše uvedeným si Vás dovoluujeme upozornit, že sdělení o existenci či neexistenci sítě představuje skutečnosti tvořící obchodní tajemství společnosti Telco Pro Services, a. s. Poskytnuté informace jsou dále také důvěrnými informacemi společnosti Telco Pro Services, a. s. Z výše uvedených důvodů si Vás proto společnost Telco Pro Services, a. s., dovoluujeme upozornit, že s poskytnutými informacemi je potřeba nakládat dle platných právních předpisů, v opačném případě se vystavujete postihu ve smyslu platné právní úpravy. V této souvislosti si Vás dovoluujeme rovněž upozornit, že požadované informace nesmí být předány, sděleny, využity, zpřístupněny, či jiným způsobem postoupeny na jakoukoli třetí osobu bez předchozího prokazatelného souhlasu společnosti Telco Pro Services, a. s. Informace o existenci sítě mohou být využity pouze pro účel, pro který byly vyžádány.

S pozdravem



Telco Pro Services, a. s.
Duhová 1531/3
140 00 Praha 4
IČ: 291 48 278
(16)

Jiří Cimpel

Telco Pro Services, a. s.

Přílohy

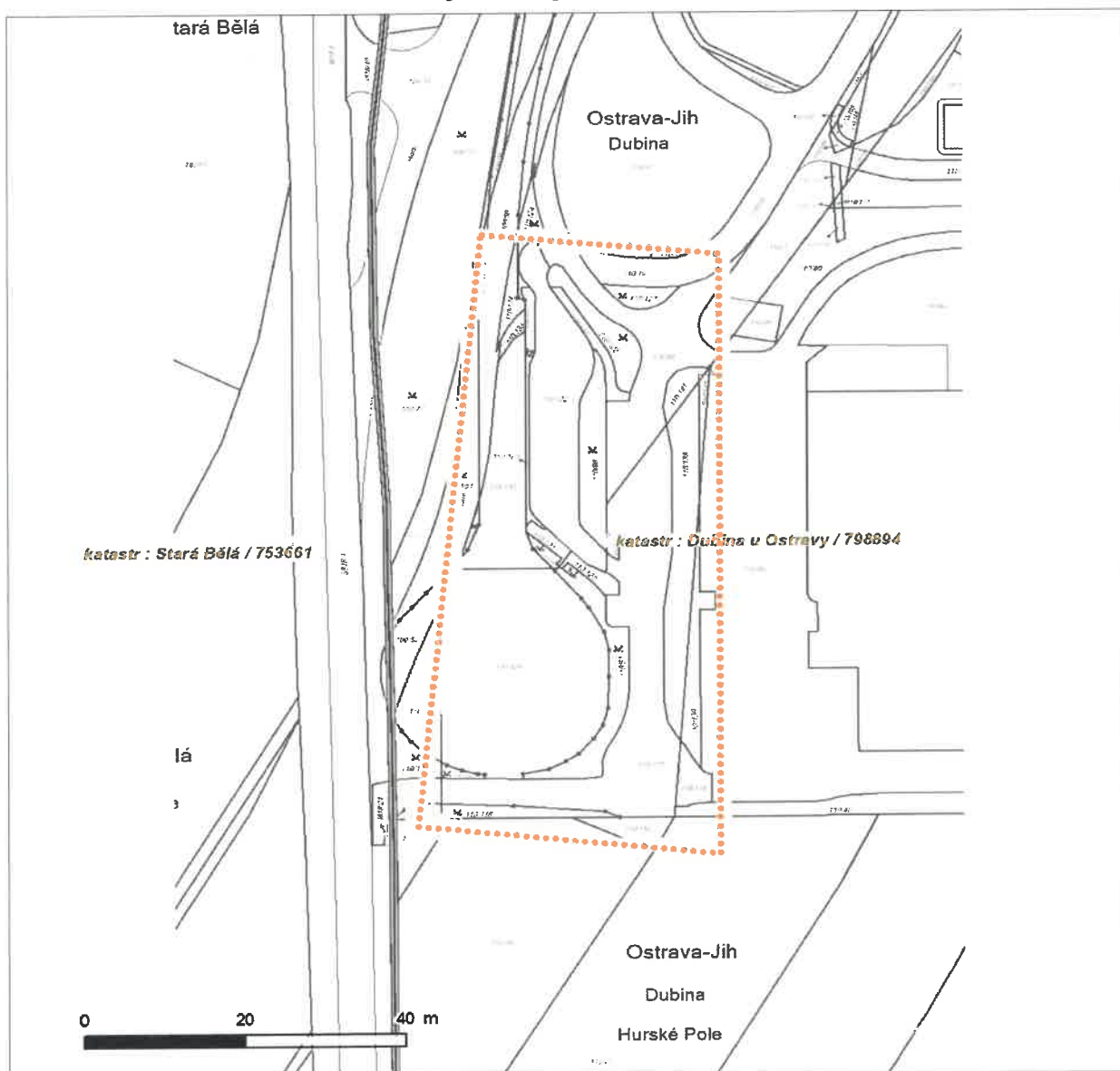
Situační výkres zájmového území



Platí pouze se sdělením číslo 0200718838.

Zakreslené polohy zařízení v příloze jsou pouze informativní.

Situační výkres zájmového území



LEGENDA

- | | |
|---------------------------|-----------------------------|
| Nadzemní optické vedení | Radioreléový spoj vzduch |
| Podzemní optické vedení | Zájmové území |
| Nadzemní metalické vedení | Hranice katastrálního území |
| Podzemní metalické vedení | |

02. 06. 2017

5694

18

CZFO.NET

CZFO.NET s.r.o.
Čujkovova 1740/38, Ostrava-Zábřeh
IČ: 278 24 594
bankovní spojení: 218654605/0300
email: info@czfo.net
www.czfo.net

Dopravní projektování s.r.o.
Janáčkova 1194/12
702 00 Ostrava

Vaše značka: 1241/17Gr

Ostrava 1.6.2017

Naše značka: URV-17-175

Vyjádření o existenci podzemního vedení komunikační sítě CZFO.NET s.r.o. vydané podle §101 zákona č.127/2005Sb., o elektronických komunikacích.

Žadatel: **Dopravní projektování s.r.o.**
Investor: **Dopravní podnik Ostrava a.s.**
Název stavby: **Zastřešení terminálu Dubina**
Umístění: K.ú. Dubina parc.č. 110/98

Na základě předložené dokumentace Vám sdělujeme, že v souvislosti s výše uvedeným záměrem nedojde ke střetu s telekomunikačním vedením společnosti CZFO.NET s.r.o.

Na uvedených parcelách se **nenachází** žádné podzemní ani nadzemní liniové trasy společnosti CZFO.NET s.r.o. a proti stavbě **nemáme** námitek.

Platnost vydaného vyjádření je **jeden rok** pro územní a stavební řízení.

CZFO.NET s.r.o.
Čujkovova 1740/38
700 30 Ostrava-Zábřeh
IČ: 278 24 594, DIČ: CZ27824594

Břetislav Pavera



Dopravní projektování spol. s r.o.
Ing. Jarmila Gregorová
Janáčkova 1194/12
702 00 Ostrava

Číslo jednací 1201707552
Datum 15.5.2017

Vyřizuje Tomáš Lariš
telefon +420 602 224 077
e-mail Tomas.Laris@cdt.cz

Věc: Souhrnné stanovisko k existenci komunikačního vedení a zařízení ve správě ČD - Telematika a.s. k předprojektové přípravě, studii.

Název stavby: Zastřešení Terminálu Dubina

Při realizaci výše uvedené stavby **NEDOJDE** ke styku se sítí elektronických komunikací, která je chráněna ochranným pásmem dle §102 zák. č. 127/2005 Sb., o elektronických komunikacích.

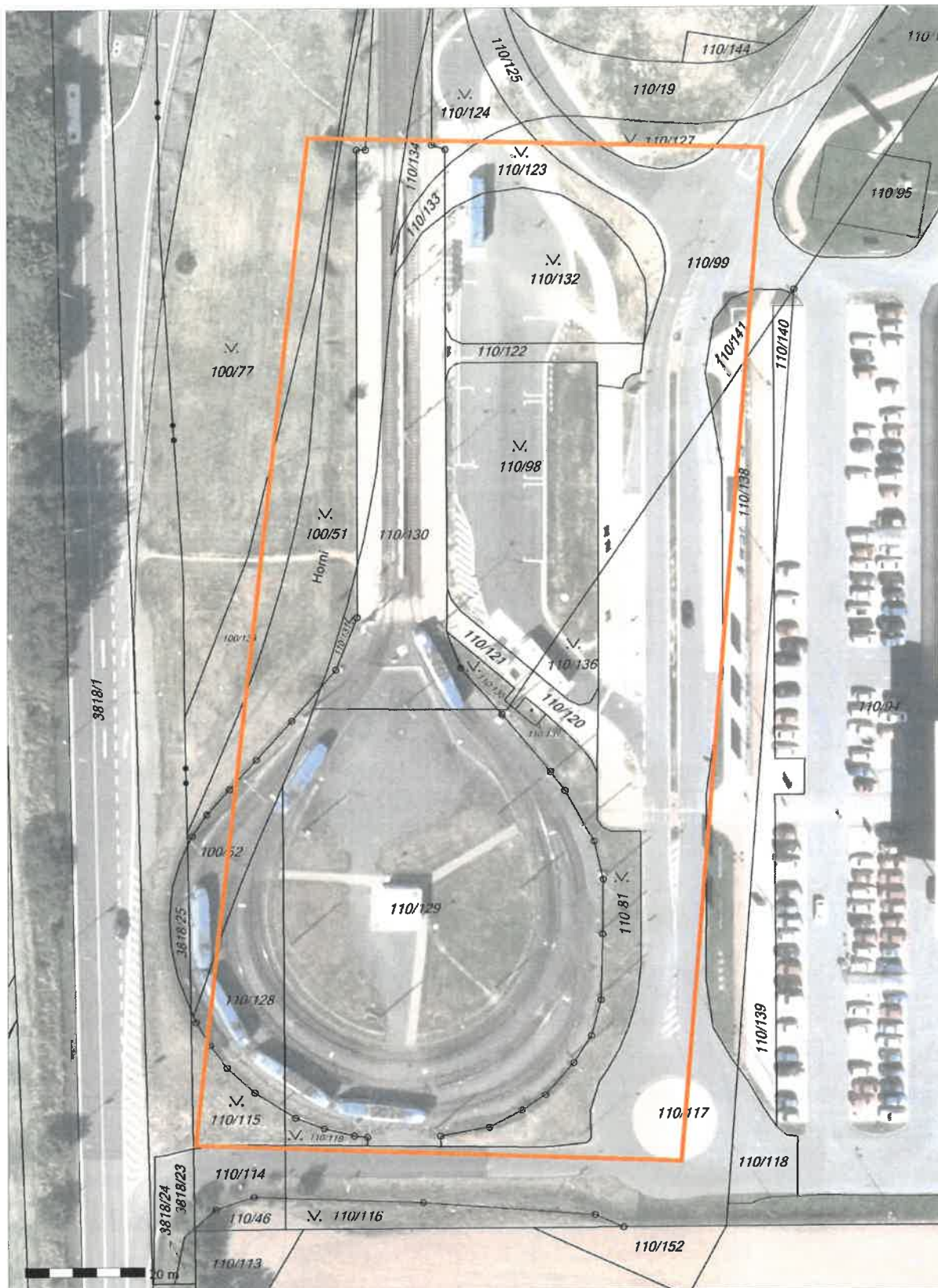
Toto vyjádření platí pouze pro dokumentaci ověřenou společností ČD - Telematika a.s. a pro rozsah prací na ní vyznačených.

Vyjádření je platné pouze pro zájmové území vyznačené žadatelem včetně důvodu stanoveného žadatelem.

Vyjádření pozbývá platnosti dne 15.5.2019

ČD - Telematika a.s.
Pernerova 2819/2a
130 00 Praha 3

www.cdt.cz



Dial Telecom, a.s.
Křížkova 237/36a
186 00 Praha 8-Karlín
IČ: 28175492
DIČ: CZ28175492
Tel: 226204111

Dopravní projektování, spol. s r. o.
Janáčkova 1194/12
Ostrava, Moravská Ostrava
702 00

Naše značka
OV493366

Vyřizuje / Linka
Kopřivová / 226204111

Vystaveno
11.5.2017

Věc : Vyjádření k dokumentaci pro všechny stupně projektové dokumentace

Název akce/stavby : Ostrava, ul. Horní - zastřešení Terminálu Dubina

Na základě Vaší žádosti Vám sdělujeme následující :

Ve Vámi vyznačeném prostoru stavby

se v současné době nenachází v zemi žádné podzemní komunikační vedení

ve vlastnictví a správě společnosti Dial Telecom, a.s.

K Vámi předloženému záměru nemáme námitek, souhlasíme s vydáním rozhodnutí ve všech stupních projektové dokumentace.

Platnost tohoto vyjádření je 1rok od jeho vydání.

Při změně rozsahu stavby je nutno požádat naši organizaci o nové vyjádření k existenci sítě elektronických komunikací.

S přátelským pozdravem



31. 05. 2017 5674



DIAMO, státní podnik,
odštěpný závod ODRA
Sirotky 1145/7
703 86 Ostrava - Vítkovice

Dopravní projektování, s.r.o.
Ing. Miroslav Bezděk
ředitel společnosti
Janáčkova 1194/12
702 00 Ostrava

Vaše značka/ze dne
1241/17Gr/15.05.2017

Naše značka
D500/16612/2017

Vyřizuje/Tel.
Dědinová/596 703 417

Ostrava
2017-05-23

Vyjádření k výskytu inženýrských sítí pro stavbu „Zastřešení Terminálu Dubina“

Vážený pane,

dopisem ze dne 15.05.2017 jste nás požádal o vyjádření k existenci inženýrských sítí k vypracování projektové dokumentace pro stavební povolení pro výše uvedenou stavbu v katastrálním území Dubina u Ostravy. Rozsah stavby je zřejmý z katastrální mapy s vyznačením zájmového území, která byla součástí Vaší žádosti.

DIAMO, státní podnik, odštěpný závod ODRA nemá v zájmové oblasti inženýrské sítě ani žádná zařízení ve své správě.

Současně Vám tímto sdělujeme následující informace:


- Zájmové území se nachází mimo území s nebezpečím výstupu důlních plynů a při realizaci stavby zastřešení dopravního terminálu není nutno provádět žádná protimetanová bezpečnostní opatření z hlediska nebezpečí výstupů důlních plynů na povrch.
- Předmětné území se nachází mimo dobývací prostory stanovené pro černé uhlí.
- Území se však nachází v chráněném ložiskovém území (CHLÚ) české části hornoslezské pánve a tato skutečnost je zohledněna v platných podmínkách ochrany ložiska černého uhlí v CHLÚ vydaných MŽP ČR dne 3.7.2009 pod č.j. 580/263c/ENV/09 ve znění Rozhodnutí MŽP č.j. 1521/580/15,62165/ENV ze dne 4.9.2015. Tento dokument zařazuje území do skupin stavenišť podle ČSN 730039 pro stavby na poddolovaném území.
- Při výstavbě je nutno vycházet z platných ustanovení příslušných pro stavby na poddolovaném území. Tato jsou k nahlédnutí na příslušných stavebních úřadech. Dle § 19 odst. 1 a odst. 2 zákona č. 44/1988 Sb., o ochraně a využití nerostného bohatství (horní zákon), v platném znění, rozhodnutí o umístění staveb a zařízení v CHLÚ, které nesouvisí s dobýváním, může vydat příslušný orgán jen na základě závazného stanoviska orgánu kraje v přenesené působnosti, vydaného po projednání s obvodním báňským úřadem, který navrhne podmínky pro umístění, popřípadě provedení stavby nebo zařízení. Žadatel o vydání rozhodnutí o umístění stavby nebo zařízení v CHLÚ, které nesouvisí s dobýváním, doloží žádost závazným stanoviskem orgánu kraje v přenesené působnosti (viz výše).

DIAMO, státní podnik, odštěpný závod ODRA vydává toto vyjádření na základě žádosti společnosti Dopravní projektování, s.r.o. ze dne 15.05.2017.
Vyjádření je platné 1 rok od data vydání v rozsahu zájmového území a pro účely uvedené žadatelem.

S pozdravem

DIAMO, státní podnik,
odštěpný závod ODRA
-1-

Ing. Josef Havelka
vedoucí odštěpného závodu ODRA



Dopravní projektování spol.
s r.o.
Janáčkova 1194/12
70200 Ostrava

naše značka
5001509892

vyřizuje
Jaroslav Kápička

datum
10.05.2017

Věc:

Zastřešení Terminálu Dubina

K.ú. - p.č.: Dubina u Ostravy

Stavebník: Dopravní projektování spol. s r.o., Janáčkova 1194/12, 70200 Ostrava

Účel stanoviska: Informace o výskytu sítí (formát PDF)

GasNet, s.r.o., jako provozovatel distribuční soustavy (PDS) a technické infrastruktury, zastoupený GridServices, s.r.o., vydává toto stanovisko:

V zájmovém území vyznačeném v příloze tohoto stanoviska, nebo jeho blízkosti se nachází provozovaná plynárenská zařízení a plynovodní přípojky ve vlastnictví nebo správě GasNet, s.r.o. - viz příloha s informativní polohou tohoto plynárenského zařízení a plynovodních přípojek a informací v legendě. Přesnou polohu plynárenského zařízení a plynovodních přípojek je nutno před zahájením stavby určit vytyčením. Upozorňujeme, že se v zájmovém území vyznačeném v příloze tohoto stanoviska mohou nacházet plynárenská zařízení a plynovodní přípojky, která jsou ve fázi výstavby a doposud nebyla předána GasNet, s.r.o. k provozování. Taktéž se v zájmovém území mohou nacházet plynárenská zařízení a plynovodní přípojky jiných vlastníků či správců, případně i dlouhodobě nefunkční/neprovozovaná plynárenská zařízení a plynovodní přípojky bez dostupných informací o jejich poloze a vlastnictví.

Toto stanovisko slouží POUZE JAKO INFORMACE o výskytu plynárenského zařízení a plynovodních přípojek v zájmovém území vyznačeném v příloze.

Stanovisko NELZE POUŽÍT pro jednání s orgány státní správy ve věcech územního plánování a stavebního řádu dle zákona č. 183/2006 Sb. v platném znění a NELZE ho použít např. pro územní řízení, řízení o územním souhlasu, veřejnoprávní smlouvy pro umístění stavby, zjednodušené územní řízení, ohlášení, stavební řízení, společné územní a stavební řízení, veřejnoprávní smlouvu o provedení stavby nebo oznámení stavebního záměru s certifikátem autorizovaného inspektora.

Stanovisko NELZE POUŽÍT pro realizaci stavby a rovněž nenahrazuje stanovisko k dokumentaci stavby.

Pro případné upřesnění polohy PZ je nutné provést jeho vytyčení. Vytyčení provede příslušná provozní oblast. Při žádosti uvede žadatel naši značku (číslo jednací) uvedenou v úvodu tohoto stanoviska.

Platí pouze pro území vyznačené v příloze tohoto stanoviska a to 24 měsíců ode dne jeho vydání.

Stanovisko bylo vygenerováno na základě Vaší žádosti automaticky.

GridServices, s.r.o.
Plynárenská 499/1
Zábřovice
602 00 Bm
T +420532221111
F +420545578571
E info@gridservices.cz
I www.gridservices.cz
IČ: 27935311
DIČ: CZ27935311

Zapsán do obchodního rejstříku:
Krajský soud v Brně
oddíl C, vložka 57165
26.07.2007

Bankovní spojení:
Československá obchodní banka,
a.s.
Číslo účtu: 17837923
Kód banky: 0300

Za správnost a úplnost dokumentace předložené s žádostí včetně jejího souladu s platnými předpisy plně zodpovídá její zpracovatel. Stanovisko nenahrazuje případná další stanoviska k jiným částem stavby.

V případě další korespondence nebo jednání (např. změna stavby) uvádějte naši značku - 5001509892 a datum tohoto stanoviska. Kontakty jsou k dispozici na www.gridservices.cz nebo NONSTOP zákaznická linka 800 11 33 55.

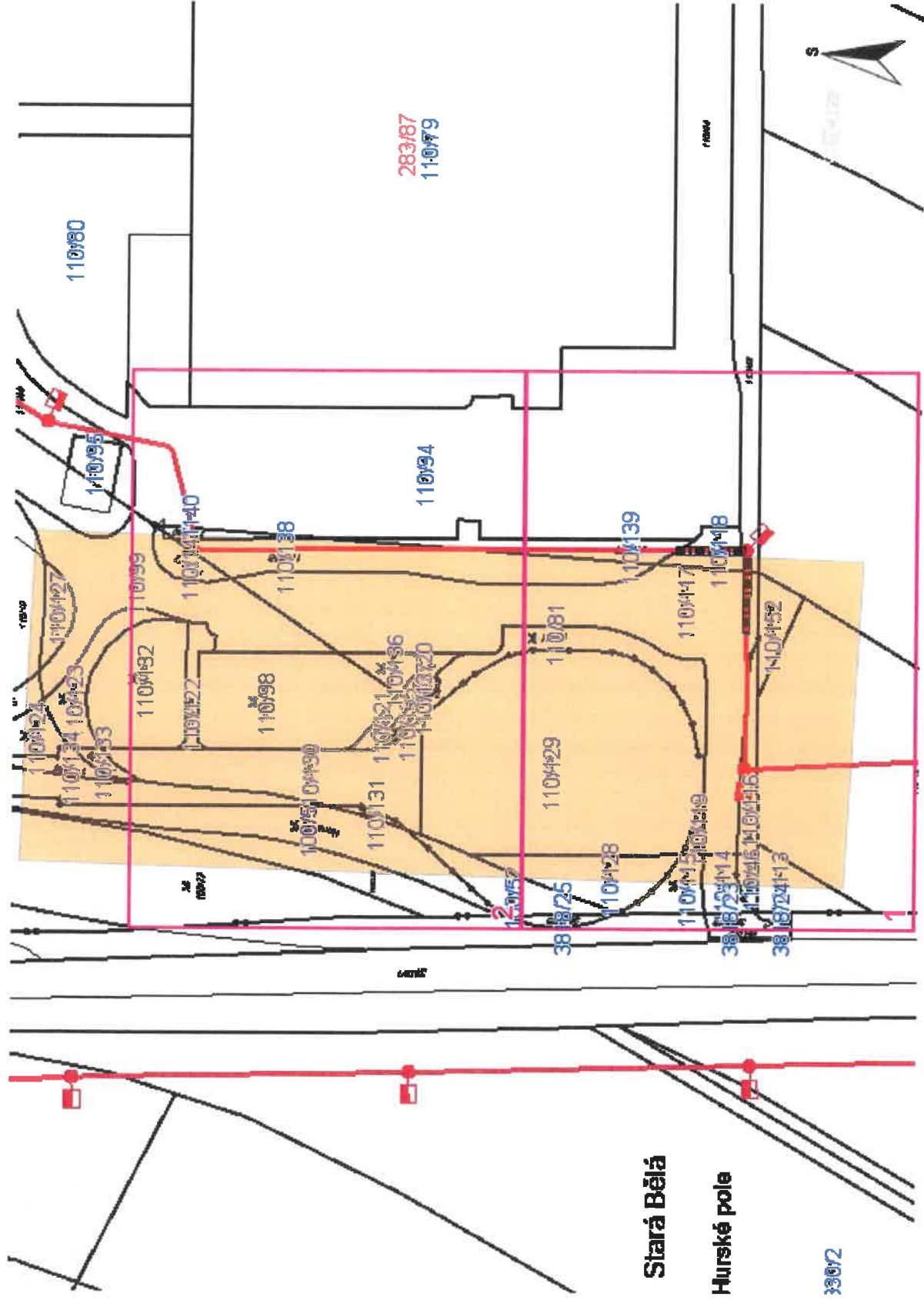


GasNet, s.r.o.
zastoupená společností GridServices, s.r.o., IČ 279 35 311
Jaroslav Kápička
vedoucí zpracování externích požadavků
odbor zpracování externích požadavků

Přílohy: Detailní zákres plynárenského zařízení

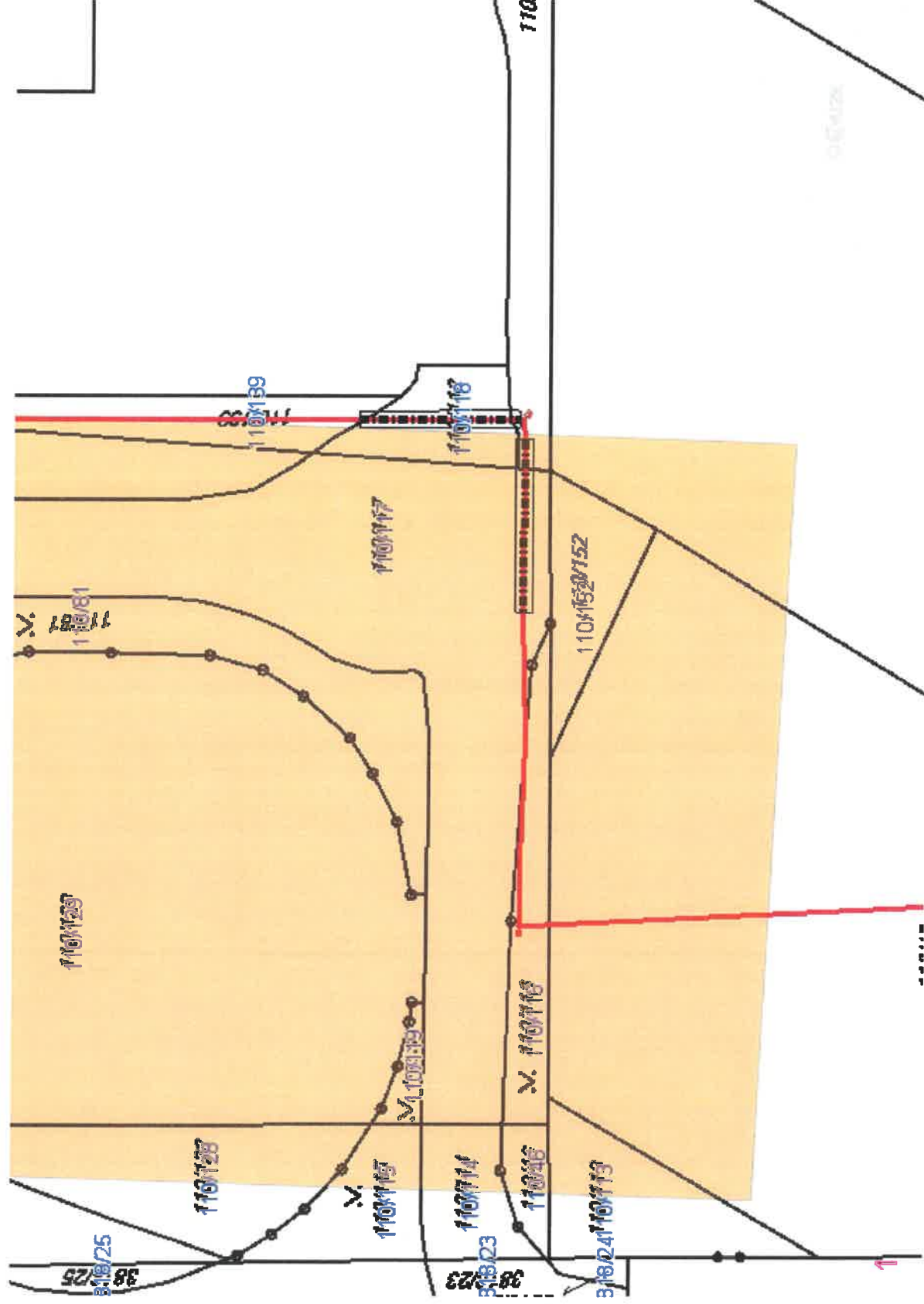
Příloha: Detailní zakresl plynárenského zařízení. Tato příloha je nedílnou součástí stanoviska č. 5001509892 ze dne 10.05.2017.

Provozovatel DS: GasNet, s.r.o.; Stavebník: Dopravní projektování spol. s r.o., Janáčkova 1194/12, 70200 Ostrava. K.ú.: Dubina u Ostravy.
















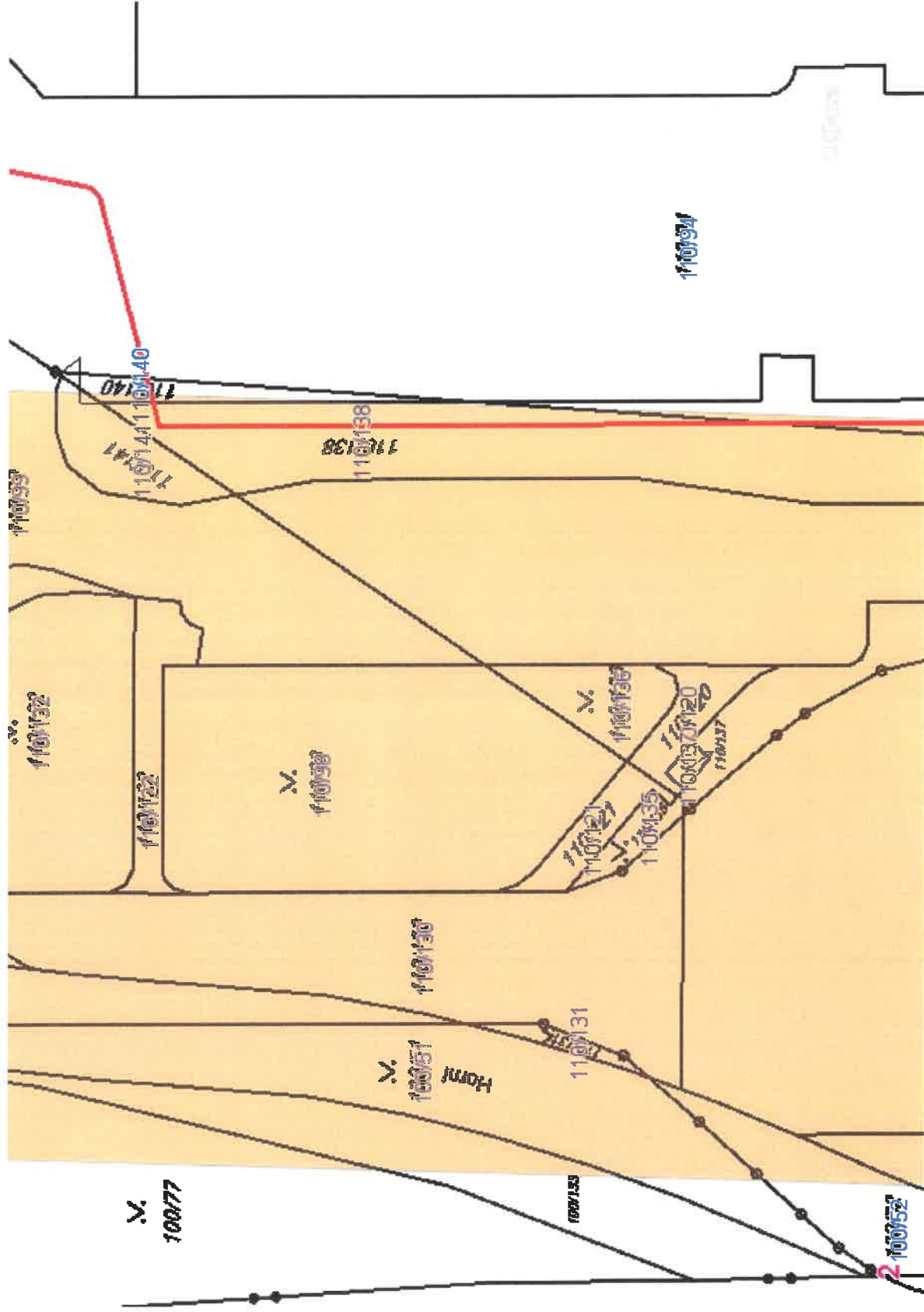
Příloha: Detailní zakres plynárenského zařízení. Tato příloha je nedílnou součástí stanoviska č. 5001509892 ze dne 10.05.2017.

Provozovatel DS: GasNet, s.r.o.; Stavebník: Dopravní projektování spol. s r.o., Janáčkova 1194/12, 70200 Ostrava. K.ú.: Dubina u Ostravy.



Legenda:

linie plynovodu	NTL	STL	VTL	WTL	nefunkční	výstavba	regulační stanice	ochranné zařízení	kabel	elektropřípojka	kabel protikorozi ochrany	anodové uzemnění	stanice katodové ochrany
													



Legenda:

linie plynovodu	
	NTL
	STL
	VTL
	WTL
	nefunkční
	výstavba
	regulační stanice
	ochranné zařízení
	kabel
	elektrodpřipojka
	kabel protikoroziční ochrany
	anodové uzemnění
	stanice katodové ochrany

itself

itself s.r.o., Pálavské náměstí 4343/11, 628 00 Brno - Židenice
tel. +420 533 383 333, fax +420 533 383 334, itself@itself.cz

V Brně dne: 30.5.2017
Číslo jednací: 17/002227
Platnost tohoto vyjádření končí dne: 30. 5. 2019
Vyřizuje:
Zdeněk Sýkora
sykora@itself.cz
+420533383342

Žadatel:
Dopravní projektování, spol. s r.o.
Jarmila Gregorová Ing.
Janáčkova 1194/12
70200 Ostrava

Věc: Vyjádření ke stavbě

Zastřešení Terminálu Dubina

Katastrální území: Dubina u Ostravy

Investor: Dopravní podnik Ostrava a.s.

Z hlediska zájmů fy. **itself s.r.o.**, Pálavské náměstí 11, Brno 628 00, **nemáme** ke shora uvedené akci připomínky.

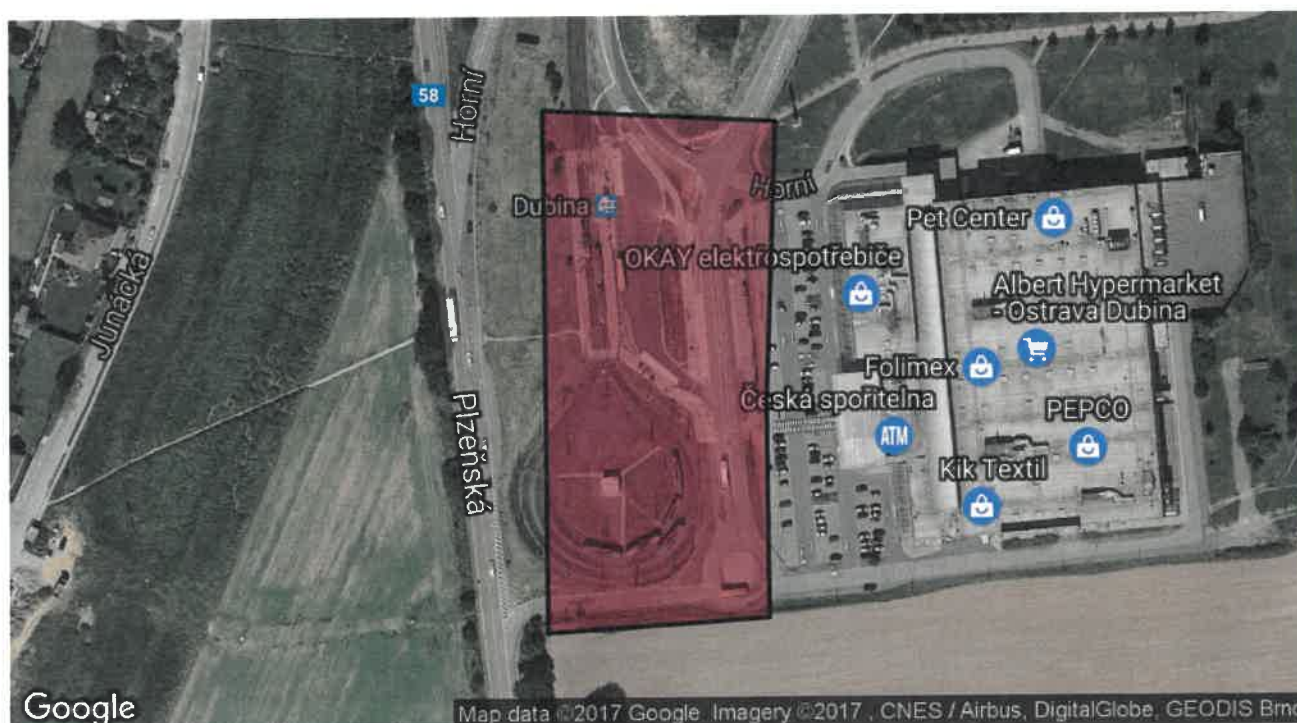
V lokalitě předmětné stavby se **nenachází** inženýrské sítě v naší správě.

itself

itself s.r.o., Pálavské nám. 4343/11
628 00 Brno, IČ 18826016, DIČ CZ18826016
inženýrská u KS Brno, sdd. C, v. 1274

⑨

Sýkora



Dopravní projektování spol. s r.o.
Gregorová Jarmila, Ing.
Janáčkova 1194/12
702 00 Ostrava
IČ: 25361520

Re: Vyjádření k existenci sítí

Dobrý den,

dle žádosti evid.č. MNE0000208442, přes zájmové území Vaší plánované akce „**zastřešení Terminálu Dubina, k.ú: Dubina u Ostravy (798894)**“ **nevedou** žádná naše podzemní vedení a mikrovlnné radioreléové spoje vedou v dostatečné výšce nad stavbou.

S provedením plánované stavební akce souhlasíme.

S pozdravem



miracle
Miracle Network, spol. s r.o.
Dubčická 67, 100 00 Praha 9
DIČ CZ48110817

Aleš Matoušek
Miracle Network, spol. s r.o.
Poděbradská 206/57
198 00, Praha 9

e-mail: vyjadreni@miracle-network.cz
mobil: +420 737 218 983

Platnost vyjádření je pro všechny žádosti podané po datu 1.2.2017 bez omezení

Miracle Network, spol. s r.o.
Poděbradská 206/57, 198 00 Praha 9, Czech Republic
tel. +420 227 315 850 | email: obchod@miraclenet.cz | IČO: 48110817 | DIČ: CZ48110817
Společnost je zapsaná v OR vedeném Městským soudem v Praze, oddíl C, vložka 16237.

www.miraclenet.cz



25

Dopravní projektování spol. s r.o.
ing. Jarmila Gregorová
Janáčkova 1194/12
702 00 Ostrava

Naše značka:
4065/17/OVP/N

Datum:
15.5.2017

**Toto vyjádření je vydáváno ve smyslu zákona č. 458/2000 Sb. a zákona č. 183/2006 Sb.,
má platnost 2 roky od data jeho vydání.**

Toto vyjádření se vztahuje výhradně k sítím ve vlastnictví NET4GAS, s.r.o.

Věc: Zastřešení Terminálu Dubina

okres: Ostrava-město
k.ú.: Dubina u Ostravy, Stará Bělá

**NEZASAHOJE do bezpečnostního pásma VTL plynovodu a ochranného pásma
telekomunikačního vedení ve vlastnictví NET4GAS, s.r.o.**

V další korespondenci uvádějte vždy číslo našeho vyjádření.

NET4GAS, s.r.o.
Na Hřebeněch II 1718/1, P.O.BOX 22
140 21 Praha 4 - Nusle
IČ: 27260364
DIČ: CZ27260364 (43)

Aleš Novák
Manažer, Dokumentace soustav

**Žádosti o vyjádření k VTL plynovodům ve vlastnictví NET4GAS, s.r.o. zasílejte pomocí elektronické podatelny:
www.net4gas.cz (Přeprovádní soustava - Žádost o vyjádření).**

4065/17/OVP/N, str. 1 / 1



Příloha k vyjádření: 4065/17/OVP/N

Seznam souřadnic předmětu vyjádření:

Souřadnice jsou uvedeny v souřadnicovém systému jednotné trigonometrické sítě katastrální (S-JTSK).

Polygon č. 1 / 1

Y [m]	X [m]
473892.659	1108479.624
473808.275	1108482.870
473821.257	1108667.867
473905.642	1108667.867



Statutární město Ostrava
Úřad městského obvodu Ostrava-Jih
 odbor dopravy a komunálních služeb

Vaše značka:

Ze dne:

Naše značka: JIH/039036/1716/ODK/Bla

Vyřizuje:

Mgr. Lukáš Blahuta

Telefon:

+420 599 430 279

Fax:

E-mail:

lukas.blahuta@ovajih.cz

ID datové schránky:

2s3brdz

Datum:

30. 5. 2017

Přílohy:

Situace uličních vpustí

Ing. Jarmila Gregorová

Dopravní projektování spol.s r.o

Janáčkova 1194/12

702 00 Ostrava, Moravská Ostrava

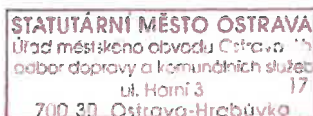
gregorova@dopravniprojektovani.cz

Vyjádření k existenci sítí

Odbor dopravy a komunálních služeb zdejšího úřadu obdržel 24. 5. 2017 vaši žádost o vyjádření k výskytu inženýrských sítí, a to za účelem vypracování projektové dokumentace pro stavbu „Zastřešení terminálu Dubina“.

K předložené žádosti konstatujeme, že městský obvod Ostrava – Jih v dotčeném území eviduje uliční vpustí v naší správě, viz. přiložená situace. Upozorňujeme však, že napojení těchto uličních vpustí na kanalizaci a průběh přípojek není ověřen a doporučujeme jej zjistit buď kamerovou prohlídkou nebo kopanými sondami. Dále pak není možné vyloučit, že se zde mohou nacházet sítě vybudované historicky (včetně sítí v pozemcích města), k nimž neexistují žádné dokumenty prokazující jejich vybudování či vlastnická práva.

S pozdravem



Mgr. Daniel Jeřábek

vedoucí odboru dopravy a komunálních služeb



JANÁČKOVA 1194/12,
702 00 OSTRAVA, MORAVSKÁ OSTRAVA

Úřad městského obvodu Ostrava-jih
Horní 791/3
Hrabůvka
700 30 Ostrava



STATUTÁRNÍ MĚSTO OSTRAVA		Čís. dop.
ÚŘAD MĚSTSKÉHO OBVODU OSTRAVA-JIH		
odbor dopravní a komunálních služeb		
Dat.	24-05-2017	Zpracov.
Čís.	39036 wvhwz	
Počet listů	1	1
		573
		20

VÁŠ DOPIS ZNAČKY / ZE DNE

NAŠE ZNAČKA
1241/17Gr

VYŘIZUJE / LINKA
Ing. Gregorová Jarmila
595 155 021, 604 357 375
gregorova@dopravniprojektovani.cz

OSTRAVA
15.5.2017

Žádost o vyjádření k výskytu inženýrských sítí

Projekt stavby:

Zastřešení Terminálu Dubina

Žádáme Vás o vyjádření k výskytu Vašich inženýrských sítí k vypracování projektové dokumentace výše uvedené stavby ve stupni DSP (stavební povolení)

Objednavatelem je Dopravní podnik Ostrava a.s.

Zájmové území

- Obec: Ostrava
- KÚ: Dubina (798894)

p.č. 110/98 ostatní plocha, LV 96, vlastník Statutární město Ostrava, Prokešovo náměstí
1803/8, Moravská Ostrava, 702 00 Ostrava,
a další- viz seznam parcel


Stavba řeší zastřešení terminálu

Máte-li v zájmovém území uloženy své inž. sítě, budeme Vám vděční, když grafickou část podkladů budete moci zaslat také ve formátu dgn nebo dwg. V případě zpoplatnění této služby prosíme předem o upozornění s odhadem ceny.

V případě jakýchkoliv nejasností a potřeby doplnění prosíme o kontaktování. Vaše případné dotazy a připomínky Vám rádi zodpovíme a doplníme. Kontaktovat lze telefonicky 595 155 015 nebo na e - mailovou adresu: tvarozek@dopravniprojektovani.cz, nebo e-mail v záhlaví žádosti

S pozdravem

Ing. Miroslav Bezděk
ředitel společnosti



Příloha: místo stavby, seznam parcel

tel.: 595 155 011 www.dopravniprojektovani.cz
fax: 596 116 606 ostrava@dopravniprojektovani.cz

Bankovní spojení KB Ostrava
196362900257 / 100

IČ
25361520


DIČ
CZ 25361520

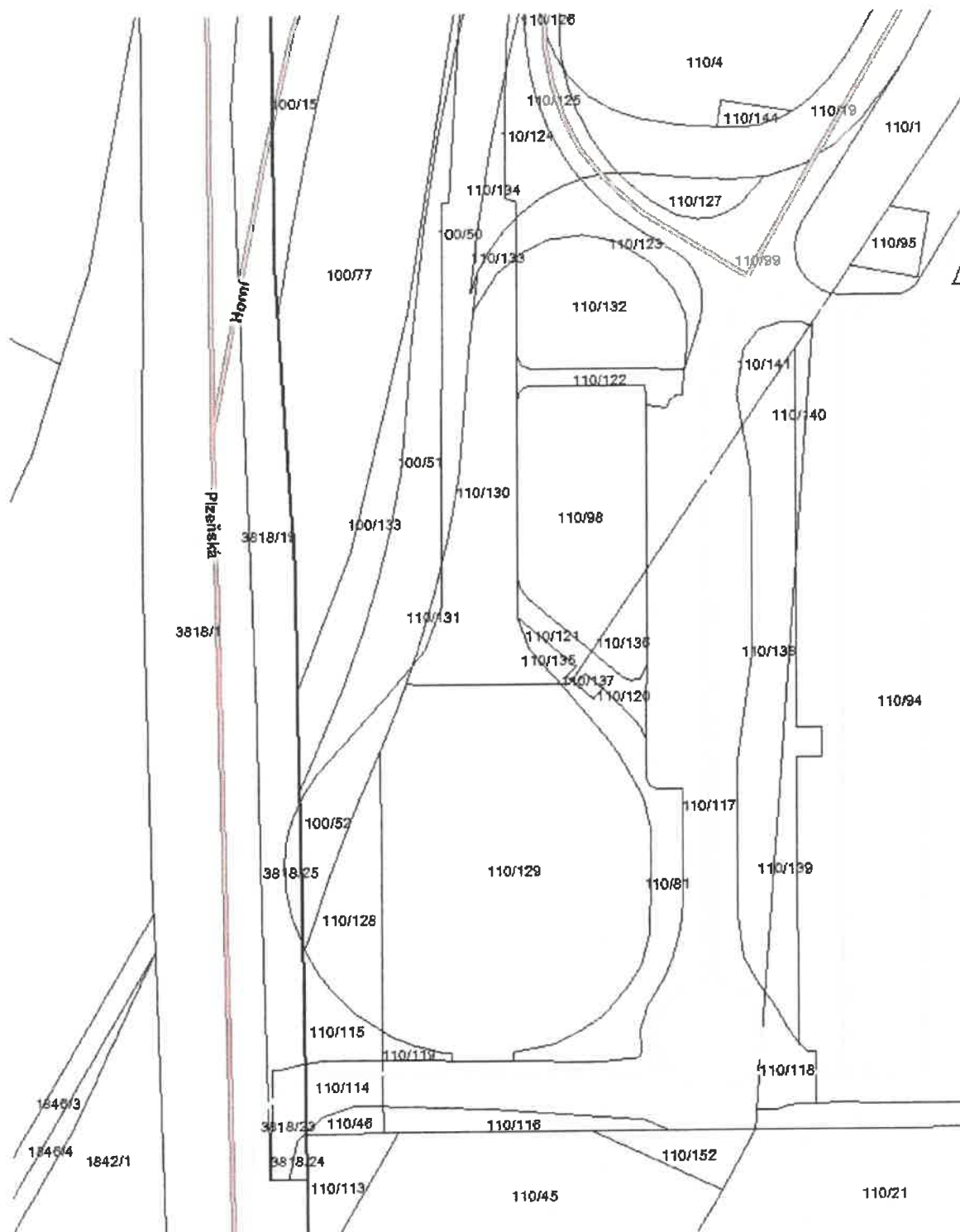


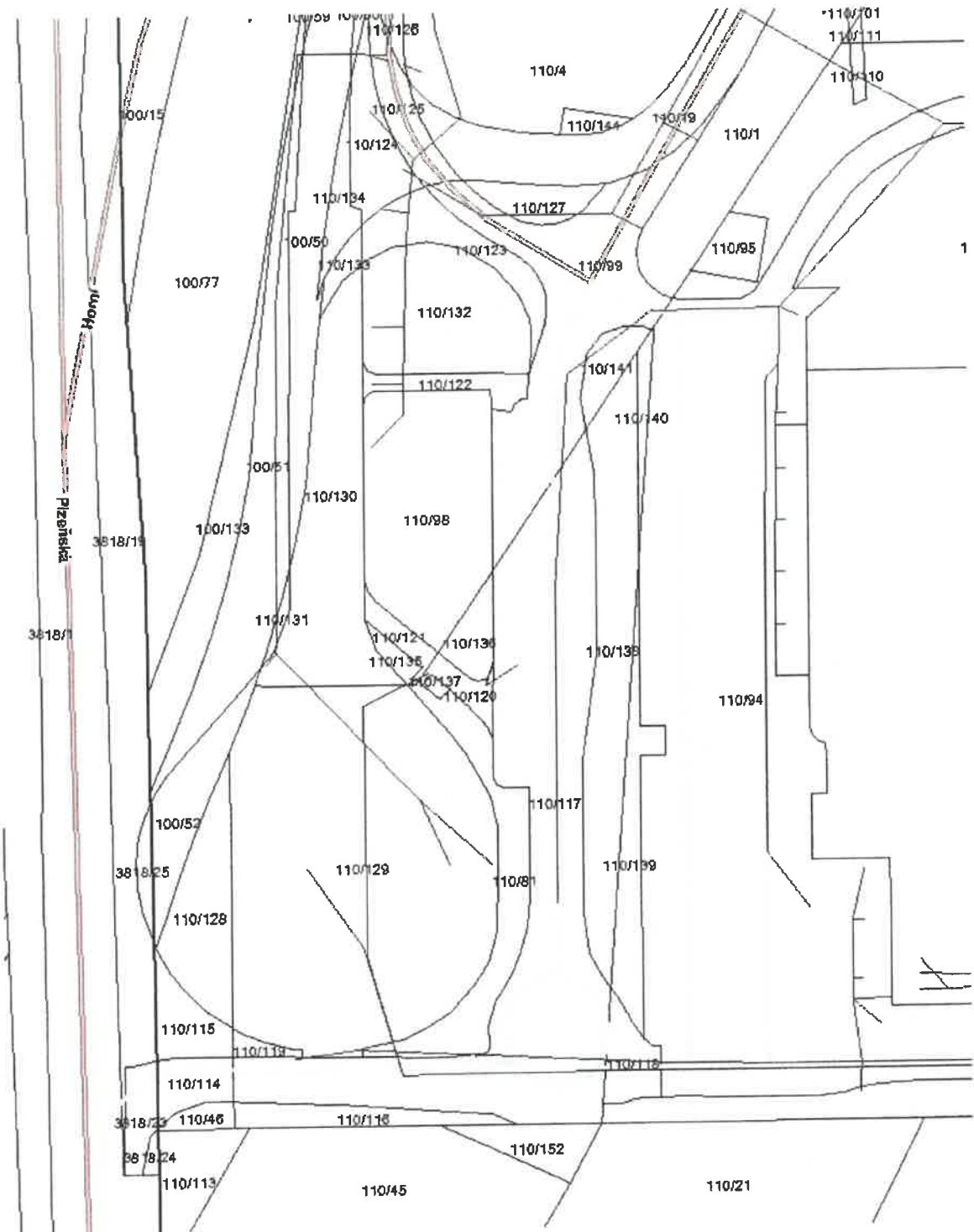
Seznam parcel


parcela	druh pozemku	LV	výměra	vlastník
100/50	ostatní plocha	920	917	Dopravní podnik Ostrava a.s., Poděbradova 494/2, 70200 Os
100/51	ostatní plocha	109	949	Statutární město Ostrava, Městský obvod Ostrava-Jih
110/134	ostatní plocha	920	124	Dopravní podnik Ostrava a.s., Poděbradova 494/2, 70200 Os
110/98	ostatní plocha	96	1145	Statutární město Ostrava, Prokešovo nám.1803/8,70200 Ost
110/138	ostatní plocha	96	919	Statutární město Ostrava, Prokešovo nám.1803/8,70200 Ost
110/137	zastavěná plocha	96	12	Statutární město Ostrava, Prokešovo nám.1803/8,70200 Ost
110/136	ostatní plocha	96	127	Statutární město Ostrava, Prokešovo nám.1803/8,70200 Ost
110/135	ostatní plocha	96	47	Statutární město Ostrava, Prokešovo nám.1803/8,70200 Ost
110/120	ostatní plocha	96	84	Statutární město Ostrava, Prokešovo nám.1803/8,70200 Ost
110/121	ostatní plocha	96	78	Statutární město Ostrava, Prokešovo nám.1803/8,70200 Ost
110/81	ostatní plocha	96	553	Statutární město Ostrava, Prokešovo nám.1803/8,70200 Ost
110/117	ostatní plocha	96	2785	Statutární město Ostrava, Prokešovo nám.1803/8,70200 Ost
110/118	ostatní plocha	96	171	Statutární město Ostrava, Prokešovo nám.1803/8,70200 Ost
110/116	ostatní plocha	96	208	Statutární město Ostrava, Prokešovo nám.1803/8,70200 Ost
110/119	ostatní plocha	96	41	Statutární město Ostrava, Prokešovo nám.1803/8,70200 Ost
110/131	ostatní plocha	96	28	Statutární město Ostrava, Prokešovo nám.1803/8,70200 Ost
110/123	ostatní plocha	96	302	Statutární město Ostrava, Prokešovo nám.1803/8,70200 Ost
110/127	ostatní plocha	96	152	Statutární město Ostrava, Prokešovo nám.1803/8,70200 Ost
110/124	ostatní plocha	96	270	Statutární město Ostrava, Prokešovo nám.1803/8,70200 Ost
110/125	ostatní plocha	96	218	Statutární město Ostrava, Prokešovo nám.1803/8,70200 Ost
110/19	ostatní plocha	96	3323	Statutární město Ostrava, Prokešovo nám.1803/8,70200 Ost
110/14	ostatní plocha	96	132	Statutární město Ostrava, Prokešovo nám.1803/8,70200 Ost
110/122	ostatní plocha	96	136	Statutární město Ostrava, Prokešovo nám.1803/8,70200 Ost
110/99	ostatní plocha	96	1301	Statutární město Ostrava, Prokešovo nám.1803/8,70200 Ost
110/132	ostatní plocha	96	763	Statutární město Ostrava, Prokešovo nám.1803/8,70200 Ost
110/130	ostatní plocha	920	1052	Dopravní podnik Ostrava a.s., Poděbradova 494/2, 70200 Os
110/129	ostatní plocha	920	3442	Dopravní podnik Ostrava a.s., Poděbradova 494/2, 70200 Os
110/133	ostatní plocha	920	55	Dopravní podnik Ostrava a.s., Poděbradova 494/2, 70200 Os

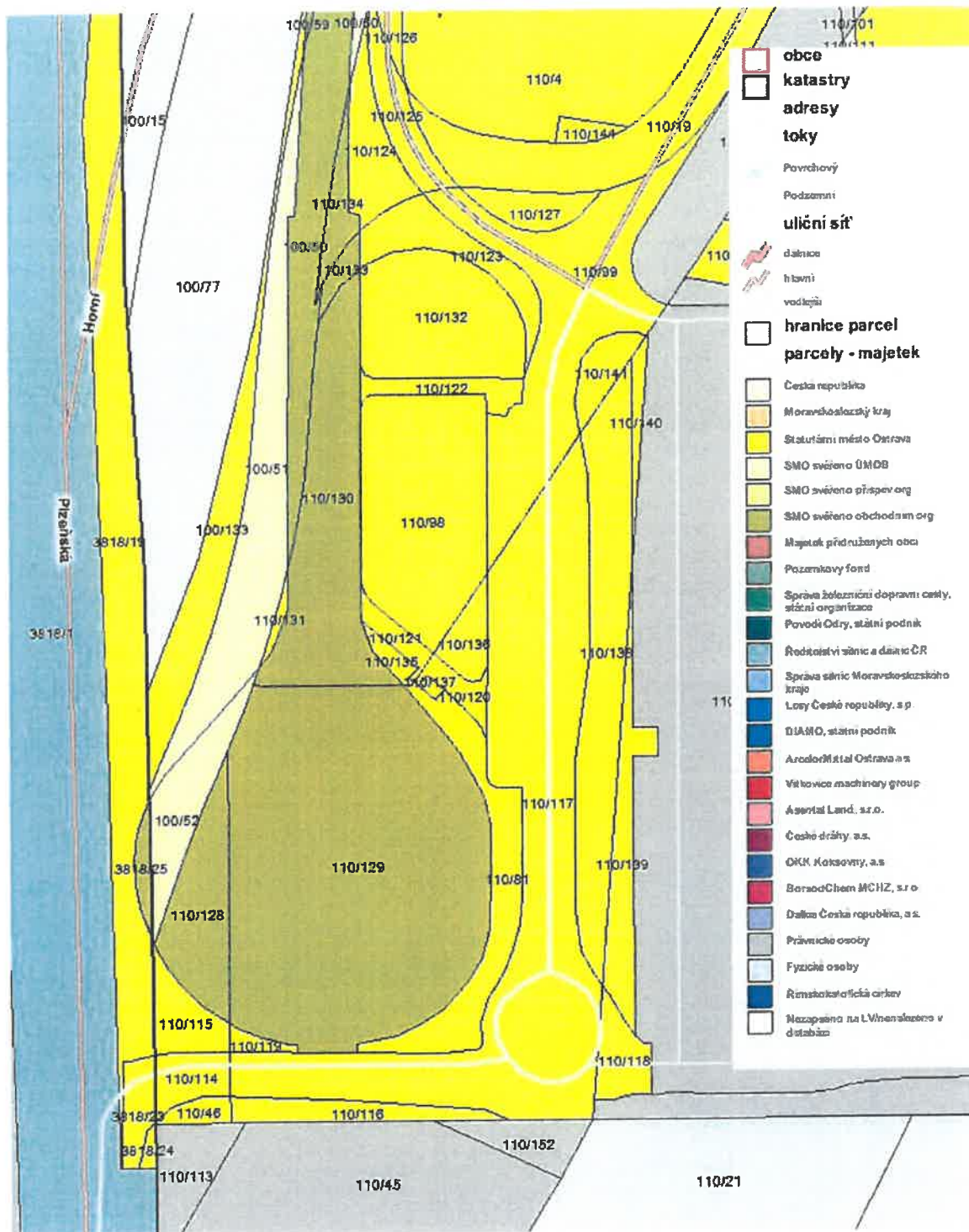
Umístění uličních vpustí











5891

02. 06. 2017



Ostravské vodárny a kanalizace a.s.

Váš dopis zn.: 1241/17Gr
Ze dne: 15. května 2017
Naše zn.: 8.3/8025/5770/17/Va

Vyřizuje: Ing. Dana Vašíčková
Tel.: 597 475 218
Fax.: 596 118 217
E-mail: vasickova.dana@ovak.cz

Dopravní projektování, spol. s r.o.
Janáčkova 1194/12
702 00 OSTRAVA

Datum: 31. května 2017

Vyjádření k existenci zařízení v provozování společnosti Ostravské vodárny a kanalizace a.s.

Stavba : Zastřešení Terminálu Dubina
Katastr : Dubina u Ostravy
Ulice : Plzeňská, Horní
Parcela : 110/98
Investor : Dopravní podnik Ostrava a.s.

Informativní umístění vodovodních řadů DN 600, DN 800 v provozování společnosti Ostravské vodárny a kanalizace a.s. v zájmové lokalitě je patrné z přiložené situace. Digitální data je možné objednat na našem oddělení dokumentace – tel. 597 475 179 (zpoplatněno), jejich vytyčení na tel. 597 475 103.

Ochranná pásma od vnějšího líce stěny potrubí na každou stranu jsou:

- u vodovodu a kanalizace do průměru 500 mm (včetně) - 1,5 m
- u vodovodu a kanalizace nad průměr 500 mm - 2,5 m
- u vodovodních řadů nebo kanalizačních stok o průměru nad 200 mm, jejichž dno je uloženo v hloubce větší než 2,5 m pod upraveným povrchem, se vzdálenosti zvyšují o 1,0 m

V ochranném pásmu nelze provádět výsadbu dřevin, umísťovat zařízení staveníště, budovat stavby a konstrukce trvalého nebo dočasného charakteru s výjimkou běžné úpravy povrchu.

Dokumentace pro řízení o povolování stavby nám bude předložena k posouzení.

Ostravské vodárny a kanalizace a.s.

Nádražní 28 / 3114 ©

729 71 Ostrava - Moravská Ostrava

Ing. Dana Vašíčková
technický pracovník oddělení dokumentace

Platnost vyjádření je dva roky.

Přílohy:
Situace



OPTILINE a.s.

Dopravní projektování spol. s r.o.
Ing. Jarmila Gregorová
Janáčkova 1194/12
702 00 Ostrava

<i>Vaše značka</i>	<i>Naše značka</i>	<i>Vyřizuje</i>	<i>V Praze dne</i>
	1411701024	Středisko dokumentace SITEL	15.05.2017

Věc: Vyjádření k existenci technické infrastruktury
– podzemního komunikačního vedení a zařízení veřejné komunikační sítě

Stavba:

Zastřešení Terminálu Dubina

– *Zájmové území stavby vyznačeno ve Vaši žádosti*

Společnost **OPTILINE a.s.**, se sídlem Brno, Příkop 843/4, PSČ 602 00, zastoupena společností SITEL, spol. s r.o., se sídlem Baarova 957/15, Praha 4, PSČ 140 00 (dále jen "SITEL"), Vám sděluje, že ve vyznačeném zájmovém území se nenachází žádná podzemní komunikační vedení a zařízení veřejné komunikační sítě ve vlastnictví společnosti OPTILINE a.s.

Souhlasíme s vydáním pro tyto účely: Informativní, Ohlášení stavby, Rozhodnutí o umístění stavby, Stavební povolení, Veřejnoprávní smlouvy, Zjednodušené územní řízení, Územní souhlas.

Toto vyjádření má platnost 1 rok ode dne vydání.

V případě další korespondence uvádějte naše číslo jednací.

S pozdravem

Přílohy: polohopisný plánek

Kopie: žádné



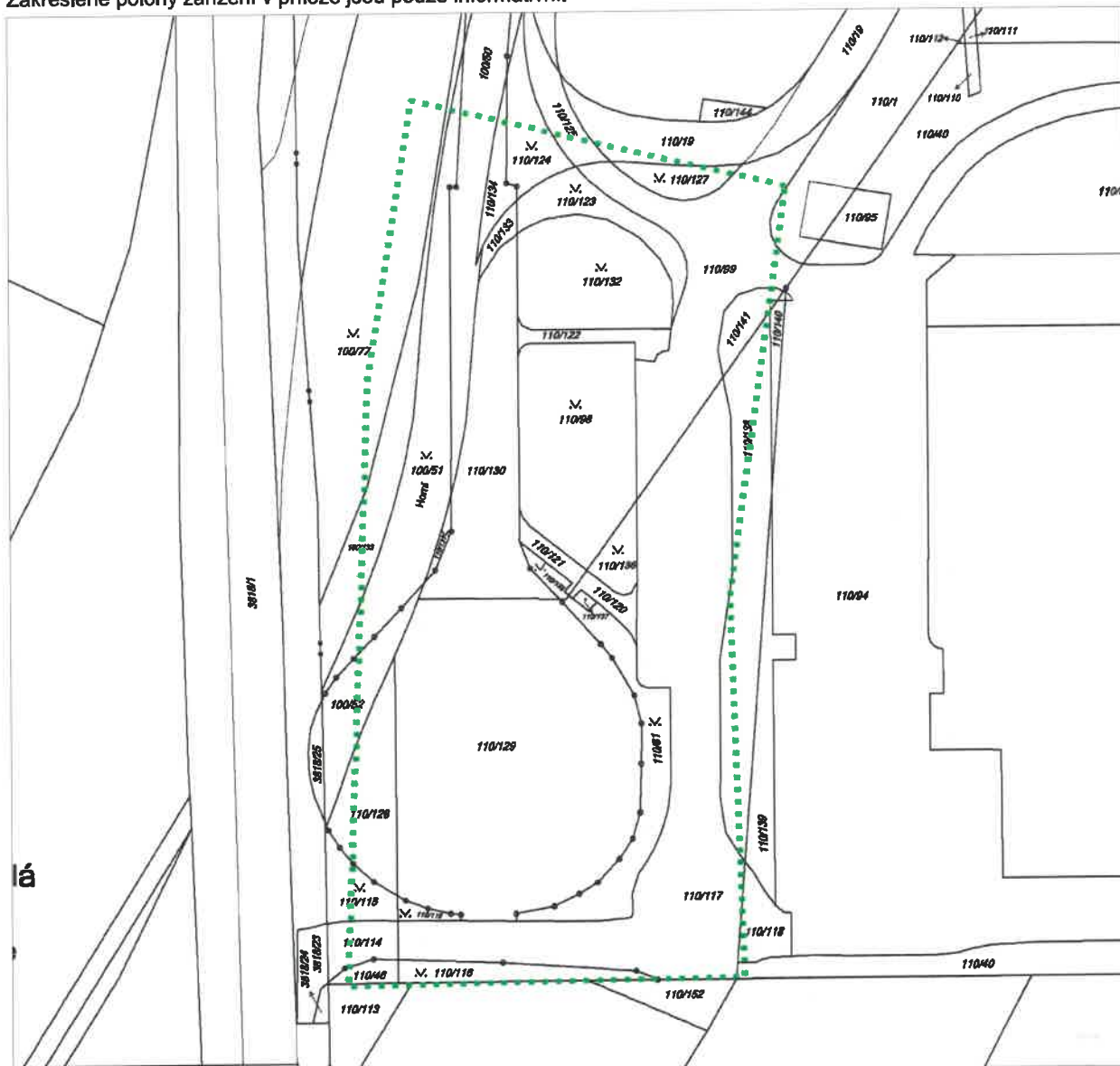
Optiline a.s.
 Příkop 843/4, Brno, PSČ 602 00
 IČ: 26270412, DIČ: CZ26270412
 zapsána v OR u KS v Brně, oddíl B, vložka 3677

Zastoupena společností SITEL, spol. s r.o.
 se sídlem Baarova 957/15, Praha 4, PSČ 140 00
 tel.: 267 198 111, fax: 267 198 222
 web: www.sitel.cz
 IČ: 44797320, DIČ: CZ44797320
 zapsána v OR u MS v Praze, oddíl C, vložka 6725

Situační výkres

Platí pouze s vyjádřením 1411701024.

Zakreslené polohy zařízení v příloze jsou pouze informativní.



Legenda

- — — Zájmové území
- — — Komunikační vedení

Dotčená katastrální území: Dubina u Ostravy

Optiline a.s.
Příkop 843/4, Brno, PSČ 602 00
IČ: 26270412, DIČ: CZ26270412
zapsána v OR u KS v Brně, oddíl B, vložka 3677

Zastoupena společností SITEL, spol. s r.o.
se sídlem Baarova 957/15, Praha 4, PSČ 140 00
tel.: 267 198 111, fax: 267 198 222
web: www.sitel.cz
IČ: 44797320, DIČ: CZ44797320
zapsána v OR u MS v Praze, oddíl C, vložka 6725

31. 05. 2017



Ostravské komunikace, a.s.
Novoveská 1266/25
Ostrava, Mariánské Hory, 709 00

Tel.: 595 621 111
Fax: 595 621 103
www.okas.cz
číslo datové schránky muut5qe

Zápis v obchodním rejstříku u Krajského soudu
v Ostravě, odd. B, vložka 1886 ze dne 22. 4. 1998

Dopravní projektování spol. s r.o.
Ing. Gregorová Jarmila
Janáčkova 1194/12
702 00 Ostrava, Moravská Ostrava

Váš dopis / zn.:

Naše zn.:
OKAS-3254/17/TSÚ/KI

Vyřizuje.:
Klimek/353 *KL*
klimek@okas.cz

V Ostravě dne:
25.5.2017

Stavba „Zastřešení Terminálu Dubina“ k.ú. Dubina u Ostravy

Vyjádření k existenci sítí za správu veřejného osvětlení (VO)

V místech výše uvedené stavby, vyznačené v předložené situaci **se nachází zařízení veřejného osvětlení** v majetku Statutárního města Ostravy a v naší správě, které je tvořeno zemním kabelovým vedením a ocelovými stožáry se svítidly – zakres viz příloha.

O digitální podklady VO můžete požádat naše oddělení informatiky po vyplnění žádosti ze stránek OK,a.s. – <http://www.okas.cz/dalsi-informace/dokumenty/gis-data.html>
K Žádosti nutno přiložit situaci s vyznačeným zájmovým územím.

Tento dopis **není souhlasným vyjádřením ke stavbě**, ale pouze sdělením k existenci zařízení VO. Vyjádření ke stavbě poskytneme žadateli až na základě předložené projektové dokumentace, ve které bude zařízení VO zakresleno a technické řešení stavby bude respektovat umístění VO, v případě kolizí bude řešit vyvolané přeložky nebo ochranná opatření.

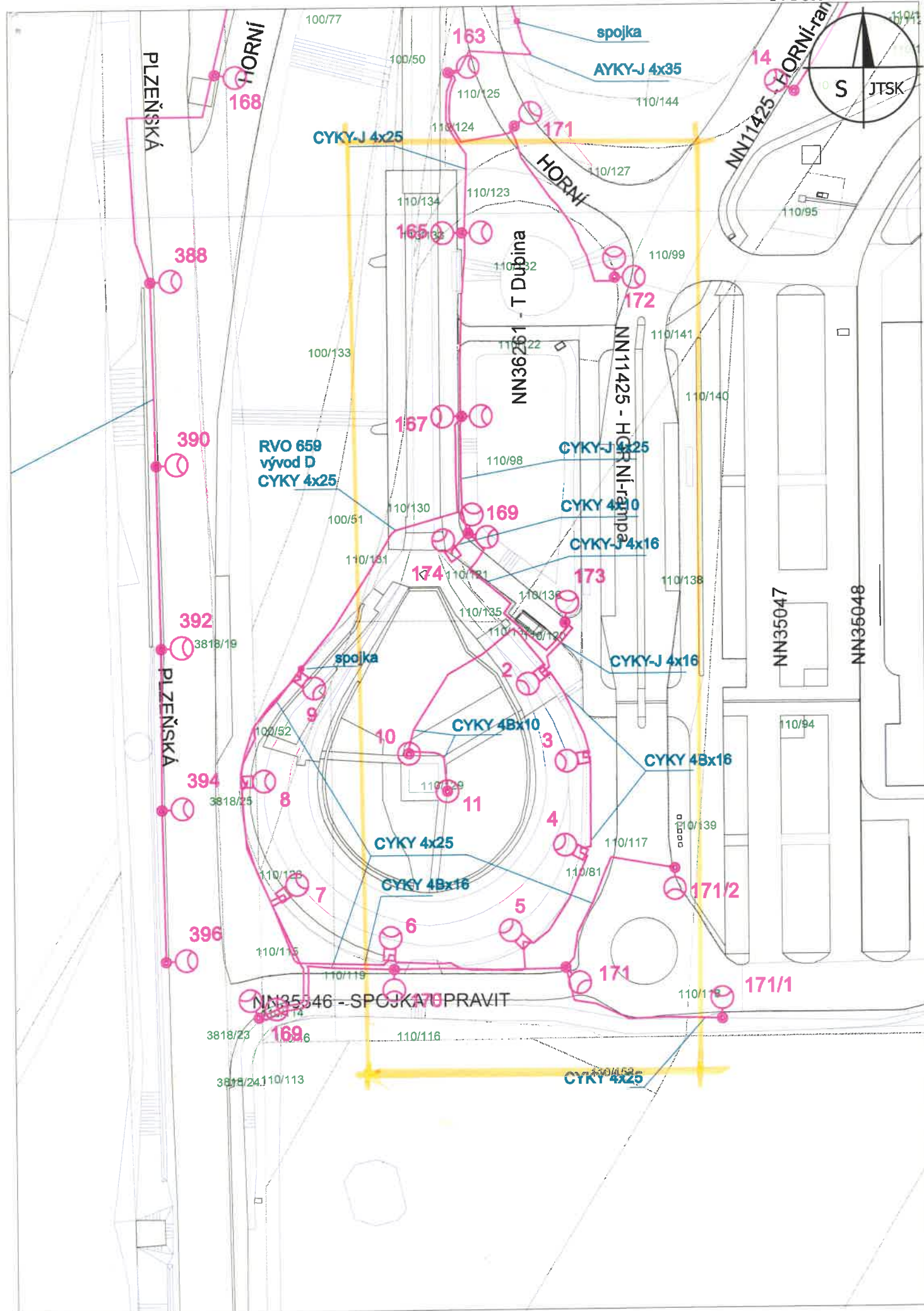
Platnost tohoto vyjádření je 2 roky.

S pozdravem

 **Ostravské komunikace, a.s.**
Ostravské komunikace, a.s., Novoveská 1266/25
Ostrava, Mariánské Hory, 709 00
IČ: 25396544, DIČ: CZ25396544 (4)
Ing. Miloš Novák
místopředseda představenstva

Přílohy:
- situace pasportu VO

fall



24. 05. 2017



Ostravské komunikace, a.s.
Novoveská 1266/26
709 00 Ostrava-Mariánské Hory

Tel.: 595 621 111
Fax: 595 621 103
www.okas.cz
číslo datové schránky muut5q10

Společnost byla zapsána u Krajského soudu v Ostravě
obchodní rejstřík – oddíl B, vložka 1886 dne 22. 4. 1998.

Dopravní projektování spol. s.r.o.
Janáčková 1194/12
702 00 Ostrava-Moravská Ostrava

Váš dopis / zn.:

1241/17Gr

Naše zn.:

OKAS-3254/2017/TSÚ/VI

Vyřizuje:

Vlček 595621382

V Ostravě dne:

17.5.2017

Stavba: „Zastřešení Terminálu Dubina.“

Věc: Žádost o vyjádření k existenci inženýrských sítí v naší správě.

K Vašemu dopisu ze dne 15.5.2017, sdělujeme za oddělení správy majetku následující:

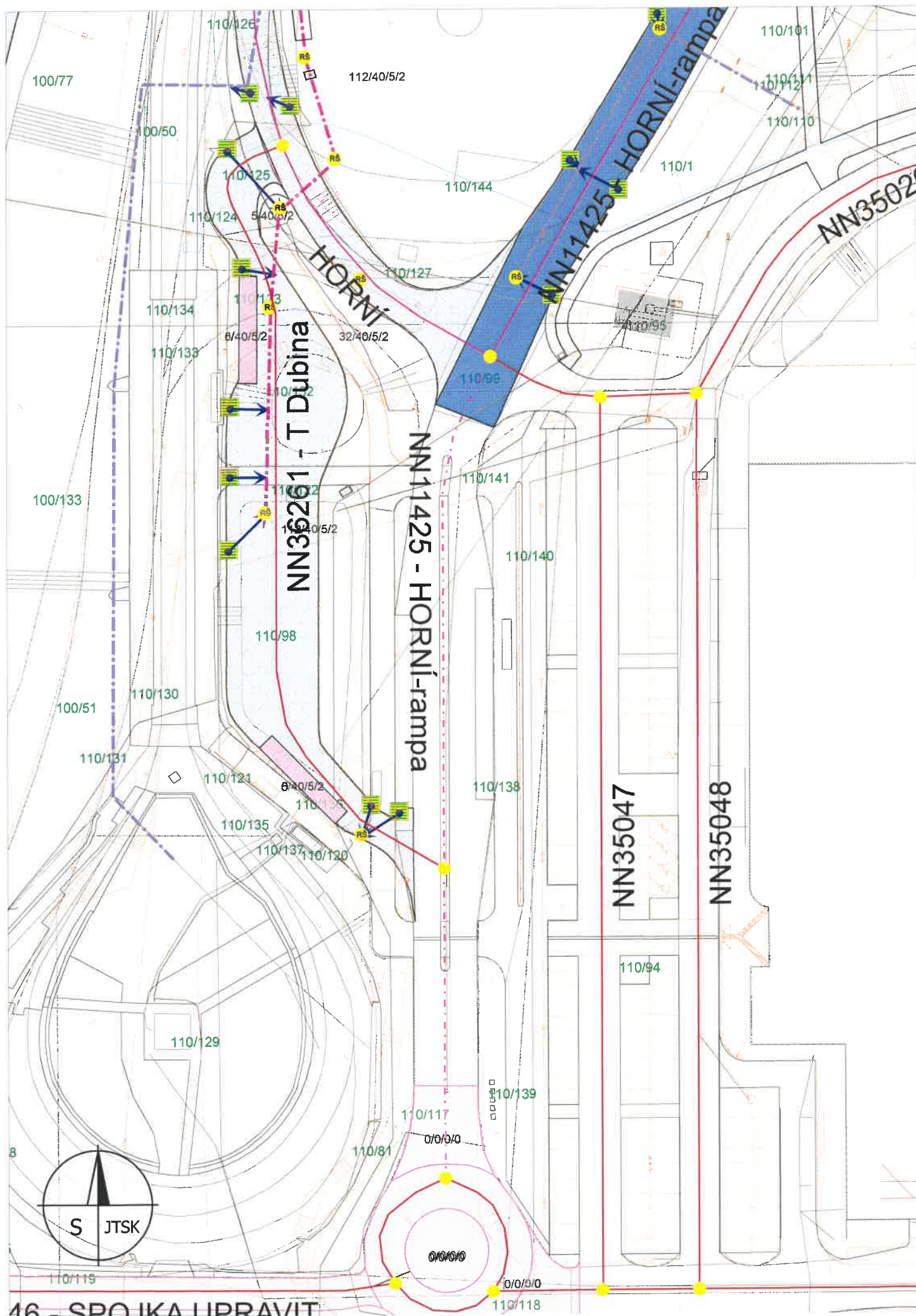
- V zájmovém území (viz. přiložená situace), se nachází místní komunikace ul. Horní, která je v operativní správě Ostravských komunikací, a.s..
- Upozorňujeme, že v MK ul. Horní jsou uliční vpusti, které jsou včetně napojení na kanalizační řád součástí komunikace. Jejich polohu je nutno si ověřit na místě samém, OK, a.s. neprovádějí vytyčování kanalizační sítě.
- V příloze Vám zasíláme nezávaznou orientační situaci uličních vpustí a přípojek.
- S žádostí o výstup z grafického informačního systému OK, a.s. týkající se uličních vpustí nebo systému odvodnění MK, se obraťte na odd. informatiky a GIS tel. 595621463, které Vám poskytne požadovaná data v digitální podobě.
- Oddělení správy veřejného osvětlení se k dané akci vyjadřuje samostatně.


Ing. Miloš Novák
místopředseda představenstva



Ostravské komunikace, a.s., Novoveská 1266/25
Ostrava-Mariánské Hory, 709 00
IČ 25396544, DIČ CZ25396544 (4)

Příloha: orientační situace uličních vpustí a přípojek 1 x A4



15. 06. 2017

5753



Vyjádření

k existenci vedení a zařízení ve vlastnictví nebo ve správě společnosti OVANET a. s.

DOPRAVNÍ PROJEKTOVÁNÍ spol. s r.o.
Janáčkova 1194/12
702 00 OSTRAVA

Vaše značka
1241/17Gr

Naše značka
17-479

Vyřizuje / tel.
Žáková, DiS. /555 135 603

V Ostravě
14.06.2017

Žadatel: DOPRAVNÍ PROJEKTOVÁNÍ spol. s r.o.

Vyřizuje: Ing. Jarmila Gregorová

Název stavby: „Zastřešení Terminálu Dubina“

Územní vymezení stavby (oblast, ulice): k.ú. Dubina

Vyjádření: V předloženém zájmovém území se **nenachází žádné sítě** podzemního nebo nadzemního vedení v majetku nebo ve správě společnosti OVANET a.s. Proti realizaci nemáme námitek.

Platnost vyjádření: 1 rok

S pozdravem

-11-



OVANET a.s., Hájkova 1100/13
702 00 Ostrava, Přívoz

Bc. David Filip
technik provozních systémů



Pomáhat a chránit

POLICIE ČESKÉ REPUBLIKY
KRAJSKÉ ŘEDITELSTVÍ POLICIE MORAVSKOSLEZSKÉHO KRAJE

odbor informačních a komunikačních technologií



5673
16. 05. 2017 *dr*

Č. j. KRPT- 61882-56/ČJ-2017-0700IT

Ostrava 16. května 2017

Dopravní projektování, spol. s r.o.
Ing. Jarmila Gregorová
Janáčkova 1194/12
702 00 Ostrava – Moravská Ostrava

Vyjádření k existenci sítí – Zastřešení terminálu Dubina

V lokalitě stavby " Zastřešení terminálu Dubina – parcela číslo 110/98, k. ú. Dubina" nemá, dle předložené dokumentace, odbor informačních a komunikačních technologií Ostrava ve své správě žádné podzemní ani nadzemní telekomunikační kabelové trasy.

Ing. Rostislav Staníček
vedoucí odboru

Digitálně podepsáno
Jméno: Ing. Rostislav Staníček
Datum: 16.05.2017 08:59:13

Pokyny ke korespondenci

V elektronické komunikaci upřednostňujeme datové schránky! V mailové komunikaci požadujeme průvodní dopis, který bude podepsaný uznávaným elektronickým podpisem. Žádost by měla obsahovat průvodní dopis a situační plán maximálně formát papíru A4, který bude ve formátu pdf. Pokud nemůžete vyhovět výše uvedeným požadavkům, jsme nuceni trvat na písemné korespondenci. Vaše požadavky jsou evidovány v elektronickém evidenčním systému PČR, který podléhá spisové službě dané zákonem.

30. dubna 24
728 99 Ostrava

www.policie.cz

Tel.: +420 974 721 279
Fax: +420 974 721 926
E-mail: krpt.oikt.podatelna@pcr.cz

Naše značka: TaV/892/2017/Vo
E-mail: volna@poda.cz
Vyřizuje: Volná Lenka
Tel.: 597 578 060, 597 578 044
Fax: 597 579 000
V Ostravě dne: 9. 6. 2017

Dopravní projektování spol. s r.o.
Ing. Jarmila Gregorová
Janáčkova 1194/12
702 00 Ostrava

Věc: ***Vyjádření PODA a.s. a VŠB – TU Ostrava pro stavbu (projekt) z hlediska existence podzemní telekomunikační optické sítě***

Stavba: ***„Zastřešení Terminálu Dubina“, Ostrava***

Ve Vašem zájmovém území, dle předložené situace (Ostrava – Dubina, ul. Plzeňská, Horní), se **nenachází** telekomunikační sítě ani zařízení **PODA a.s.** Při realizaci Vaší stavby v této lokalitě **nedojde** k dotčení HDPE trubek ani telekomunikačních optických kabelů **PODA a.s.** Proti provedení Vaší stavby nemáme námitek.

Ve Vašem zájmovém území, dle předložené situace (Ostrava – Dubina, ul. Plzeňská, Horní), se **nenachází** telekomunikační sítě ani zařízení **VŠB-TU Ostrava**. Při realizaci Vaší stavby v této lokalitě **nedojde** k dotčení HDPE trubek ani telekomunikačních optických kabelů **VŠB-TU Ostrava**. Proti provedení Vaší stavby nemáme námitek.

Vyjádření o existenci a poloze podzemní optické sítě **VŠB-TU Ostrava** vydává naše společnost na základě „Smlouvy o dílo na provádění servisní údržby Univerzitní optické sítě VŠB-TUO“ ze dne 28. 8. 2014.

Platnost vyjádření je 1 rok od jeho vydání.

S pozdravem

za PODA a.s.
 Jan Mrva
 28. října 102/1168
 702 00 Ostrava

PODA a.s., 28. října 1168/102, 702 00 Ostrava
 IČ: 258 161 79, DIČ: CZ 258 161 79, tel.: 597 578 000



SITEL, spol. s r.o.

Společnost pro výstavbu integrovaných telekomunikací

Sídlo: Baarova 957/15, 140 00 Praha 4

Provozovna: Nad Elektrárnou 1526/45, 106 00 Praha 10

34

Dopravní projektování spol. s r.o.

Ing. Jarmila Gregorová

Janáčkova 1194/12

702 00 Ostrava

Vaše značka

Naše značka

1111702495

Vyřizuje

Středisko dokumentace SITEL

V Praze dne

15.05.2017

Věc: Vyjádření k existenci technické infrastruktury

– podzemního komunikačního vedení a zařízení veřejné komunikační sítě

Stavba:

Zastřešení Terminálu Dubina

– Zájmové území stavby vyznačeno ve Vaši žádosti

Společnost **SITEL, spol. s r.o.**, se sídlem Baarova 957/15, Praha 4, PSČ 140 00 (dále jen "SITEL"), Vám sděluje, že ve vyznačeném zájmovém území se nenachází žádná podzemní komunikační vedení a zařízení veřejné komunikační sítě ve vlastnictví společnosti SITEL, spol. s r.o.

Souhlasíme s vydáním pro tyto účely: Informativní, Ohlášení stavby, Rozhodnutí o umístění stavby, Stavební povolení, Veřejnoprávní smlouvy, Zjednodušené územní řízení, Územní souhlas

Toto vyjádření má platnost 1 rok ode dne vydání.

V případě další korespondence uvádějte naše číslo jednací.


S pozdravem



Přílohy: polohopisný plán

Kopie: žádné

tel.: +420 267 198 111, fax: +420 267 198 222
e-mail: sitel@sitel.cz web: www.sitel.cz



bank. spojení: ČSOB Praha 5, č.ú. 892803/0300
IČ: 44797320, DIČ: CZ44797320
spis.zn.C.6725 u Městského soudu v Praze



SITEL, spol. s r.o.

Společnost pro výstavbu integrovaných telekomunikací

Sídlo: Baarova 957/15, 140 00 Praha 4

Provozovna: Nad Elektrárnou 1526/45, 106 00 Praha 10

Situační výkres

Platí pouze s vyjádřením 1111702495.

Zakreslené polohy zařízení v příloze jsou pouze informativní.

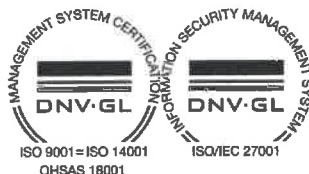


Legenda

- — — Zájmové území
- — — Komunikační vedení

Dotčená katastrální území: Dubina u Ostravy

tel.: +420 267 198 111, fax: +420 267 198 222
e-mail: sitel@sitel.cz web: www.sitel.cz



bank. spojení: ČSOB Praha 5, č.ú. 892803/0300
IČ: 44797320, DIČ: CZ44797320
spis.zn.C.6725 u Městského soudu v Praze



35
PRO SPOLEČNÉ ZÁŽITKY

Vyřizuje: Dundáček Petr

E-mail: petr.dundacek@t-mobile.cz

Dopravní projektování spol.
s r.o.

Ing. Jarmila Gregorová
Janáčkova 1194/12

70200 Ostrava

Naše značka: E16335/17

V Praze dne: 10.5.2017

**Vyjádření a stanovení podmínek pro udělení souhlasu s umístěním stavby v ochranném pásmu
sítě technické infrastruktury (TI) společnosti T-Mobile Czech Republic a.s.**

Vydané podle § 101 ZÁKONA Č. 127/2005 Sb., o elektronických komunikacích a o změně některých souvisejících zákonů (zákon o elektronických komunikacích – dále jen ZEK), ve znění pozdějších předpisů a §161 zákona č. 183/2006 Sb., o územním plánování a stavebním řádu (stavební zákon) či dle dalších příslušných právních předpisů

Věc: Zastřešení Terminálu Dubina

Stupeň: Jiný důvod

Na základě předložených projektových podkladů dáváme **souhlasné stanovisko k vydání Územního souhlasu / rozhodnutí (Stavebního povolení) a následně souhlas s realizací stavby.**

Dle předložených dokladů nedojde ke kolizi s technickou infrastrukturou společnosti **T-Mobile Czech Republic a.s.**

Toto stanovisko má platnost 1 rok.

Vydané stanovisko nelze prodloužit. Po uplynutí platnosti zadejte žádost o nové stanovisko.

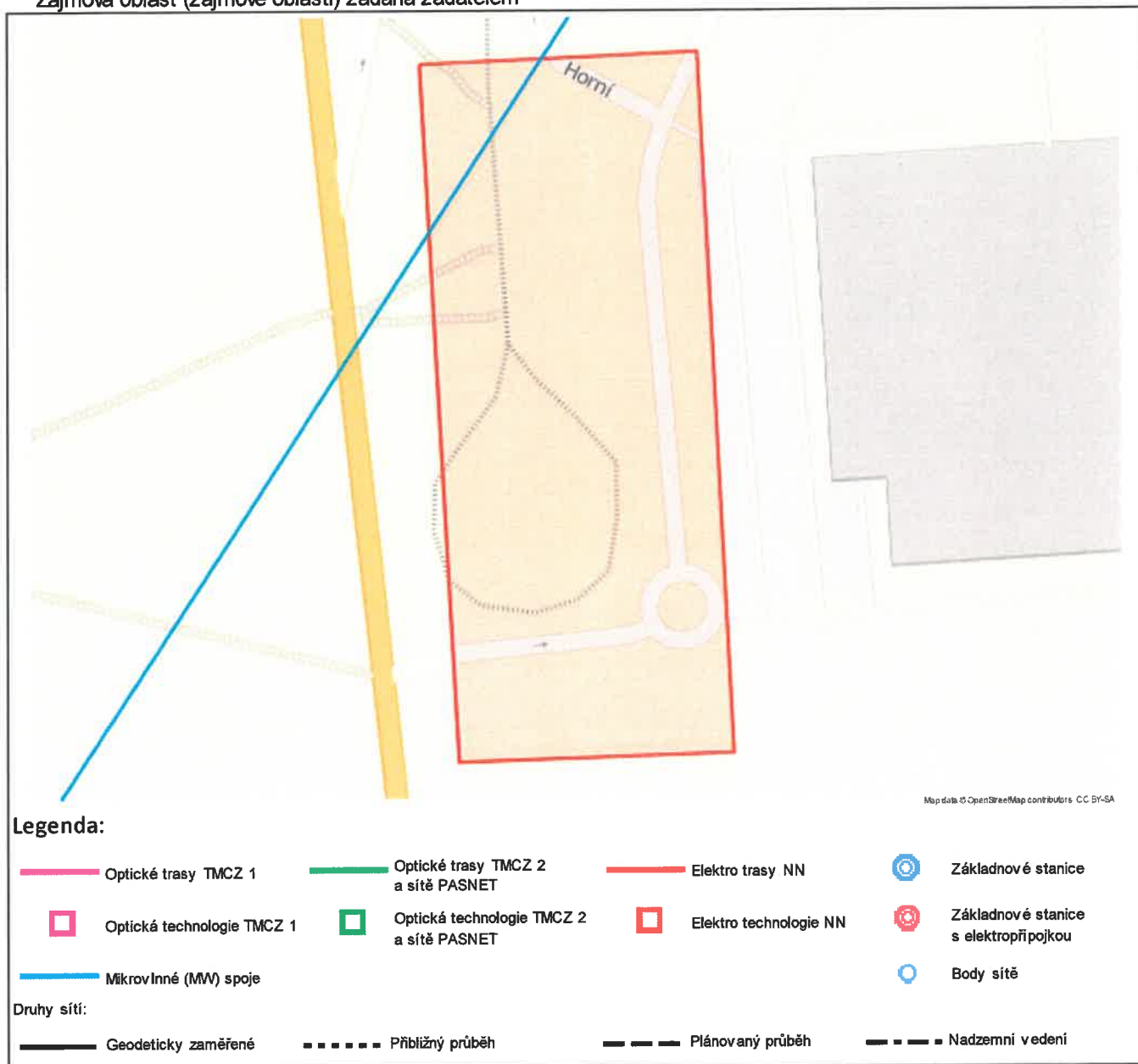
T-Mobile
T-Mobile Czech Republic a.s.
Tomášova 2144/1
140 00 Praha 4
IČ 649 49 681, DIČ CZ64949681

.....
Ochrana sítí
Technologický úsek

Příloha č. 2

Situační plánek

Zájmová oblast (zájmové oblasti) zadaná žadatelem



Geometrie zájmové oblasti (zájmových oblastí) žádosti ve formátu WKT a souřadnicovém systému S-JTSK. Zkopírováním textu lze geometrii zobrazit v jakémkoli softwaru podporujícím formát WKT.

POLYGON((-473889.6449 -1108480.6322,-473803.523 -1108484.3363,-473810.9314 -1108701.0301,-473896.1272 -1108696.3999,-473896.1272 -1108695.4738,-473889.6449 -1108480.6322))

5820
16. 05. 2017**UPC Česká republika, s.r.o.**

zastoupena společností

InfoTel, spol. s r.o.

Závišova 5, 140 00 Praha 4, Česká republika

Novolíšeňská 2678/18, 628 00 Brno-Líšeň

IČ: 00562262

IČ: 46981071

T +420 261 107 111 F +420 261 107 100

T +420 544 422 111 F +420 544 422 155

Dopravní projektování spol. s r.o.**Ing. Jarmila Gregorová****Janáčkova 1194/12****70200 Ostrava**

**VYJÁDŘENÍ O EXISTENCI VEDENÍ VEŘEJNÉ KOMUNIKAČNÍ SÍTĚ (VVKS)
A VŠEOBECNÉ PODMÍNKY OCHRANY VEDENÍ VEŘEJNÉ KOMUNIKAČNÍ SÍTĚ
SPOLEČNOSTI UPC Česká republika, s.r.o.**

vydané podle § 101 zákona č. 127/2005 Sb., o elektronických komunikacích a o změně některých souvisejících zákonů (zákon o elektronických komunikacích), ve znění pozdějších předpisů a § 161 zákona 183/2006 Sb., o územním plánování a stavebním řádu (stavební zákon).

Číslo žádosti: **E009625/17**
 Název akce/stavby: **Zastřešení Terminálu Dubina**
 Vyřizuje: **Klima Boleslav / +420 606 776 105**
 Naše značka:
 Datum: **10.5.2017**
 Umístěno:
 Katastrální území: **Dubina u Ostravy (798894)**
 Číslo parcely:
 Důvod vydání vyjádření: **Jiný důvod**
 Popis důvodu žádosti: **Existence sítě**
 Žádost o souhlas se zjednodušeným územním řízením: **Ne**
 Žádost o souhlas s veřejnoprávní smlouvou: **Ne**

Společnost InfoTel, spol. s r.o. (dále jen *InfoTel*) zplnomocněna od 1.3.2017 k zastupování společnosti UPC Česká republika, s.r.o. jako vlastníka sítě elektronických komunikací ve správních, stavebně – správních, povolenacích a jiných řízeních na základě Vaší žádosti o vyjádření o existenci sítě po určení a vyznačení zájmového území – předložení projektové dokumentace a na základě stanovení důvodu pro vydání vyjádření vydává **následující vyjádření**:

Dle Vámi předložené dokumentace se v prostoru stavby nenacházejí žádná VVKS, která by byla v našem vlastnictví.

Se stavbou souhlasíme

Toto vyjádření se vztahuje k aktuálnímu stavu neexistence VVKS ve staveništi předmětné stavby a ke dni zahájení stavby je nutno existenci VVKS znovu ověřit.

Toto vyjádření platí 1 rok od data vystavení a pro zájmové území, které je přílohou vyjádření.

Vyjádření vydala společnost InfoTel dne: 10.5.2017

Boleslav Klima

Zájmová oblast (zájmové oblasti) zadaná žadatelem:




Map data © OpenStreetMap contributors, CC BY-SA

Legenda:

— Kabelové trasy □ Umístění technologie

Geometrie zájmové oblasti (zájmových oblastí) žádosti ve formátu WKT a souřadnicovém systému S-JTSK.
Zkopírováním textu lze geometrii zobrazit v jakémkoli softwaru podporujícím formát WKT.

GEOMETRYCOLLECTION(POLYGON((-473889.6449 -1108480.6322,-473803.523 -1108484.3363,-473810.9314
-1108701.0301,-473896.1272 -1108696.3999,-473896.1272 -1108695.4738,-473889.6449 -1108480.6322))))

37

Dopravní projektování spol. s r.o.
Jarmila Gregorová
Janáčkova 1194/12
702 00 Ostrava

V Praze, 10.5.2017

Naše zn.: **MW000006154642900**

Věc: vyjádření k žádosti k akci "**Zastřešení Terminálu Dubina**"

Sdělujeme Vám, že společnost Vodafone Czech Republic a.s., se sídlem Praha 5, náměstí Junkových 2, IČ: 25788001, zapsaná dne 13.8. 1999 v obchodním rejstříku vedeném Městským soudem v Praze pod spisovou značkou B.6064 na základě předložené dokumentace ze dne **10.5.2017**

souhlasí s realizací projektu.

Ve vámi zadaném zájmovém území a v uvedené výšce (výška stavby: 0 m, výška jeřábu: 0 m) se nenachází žádné podzemní ani nadzemní vedení naší společnosti.

Platnost vyjádření je **1 rok** od data vydání.

S pozdravem

v.z. Ing. Ivana Glosová
Vodafone Czech Republic a.s.
Technická 23
616 00 Brno


Vodafone Czech Republic a.s.
náměstí Junkových 2, 155 00 Praha 5
IČO: 25788001, DIČ: CZ25788001
tel.: 776 971 111, fax: 776 971 92
-60-

Tel.: 608 014 915
E-mail: east@vodafone.cz

Seznam příloh/přiložených souborů:

Zadost_MW000006154642900.pdf

Zájmové území

Kresba 1:



Dotčené KÚ:

Dubina u Ostravy (798894)

Datum: 10.5.2017

Zadáno: Portál MAWIS

Informace podle zákona č. 127/2005 Sb., o elektronických komunikacích, č. 101/2000 Sb., o ochraně osobních údajů a o změně některých zákonů a dalšími souvisejícími právními předpisy.

Společnost Position s.r.o., se sídlem Londýnská 665/45, 120 00 Praha 2, IČ 26422816, zapsaná v obchodním rejstříku vedeném Městským soudem v Praze, oddíl C, vložka 81053 („Position“) a společnost Vodafone Czech Republic s., se sídlem nám. Junkových 2808/2, 155 00 Praha 5, IČ 25788001, zapsaná v obchodním rejstříku vedeném Městským soudem v Praze, oddíl B, vložka 6064 („Vodafone“) Vás tímto informují, že shromážděné osobní údaje v rozsahu Vaše jméno, příjmení, bydliště, e-mailová adresa a telefonní číslo bude Position a Vodafone zpracovávat za účelem jejich použití při realizaci povinností v souvislosti se žádostí o stanovisko nebo vyjádření pro řízení podle zákona č. 183/2006 Sb., o územním plánování a stavebním řádu (stavební zákon), a to automatizovaným způsobem nebo v tištěné podobě s tím, že Vaše osobní údaje nebudou zpřístupněny jiným osobám. Vaše osobní údaje poskytnete dobrovolně.

Dále Vás informujeme o Vašem právu žádat o vysvětlení popř. o odstranění nežádoucího stavu, především domníváte-li se, že jsou Vaše osobní údaje zpracovávány v rozporu s ochranou Vašeho soukromého a osobního života nebo v rozporu se zákonem.

Strana 2/2, Žádost č. MW000006154642900

Vodafone Czech Republic a.s.
náměstí Junkových 2
155 00 Praha 5

Vodafone péče o zákazníky: 800 77 00 77
IČO: 25788001, DIČ: CZ25788001
vodafone.cz

Společnost zapsaná v obchodním rejstříku vedeném Městským soudem v Praze, oddíl B, vložka 6064.



První zelená síť



Váš dopis zn.: elektronické podání
Ze dne: 12.05.2017
Naše značka: RSEM/20170512-001

**Dopravní projektování spol. s
r.o.**

Janáčkova 1194/12
70200 Ostrava

Vyřizuje: Ing. Edgar Liebzeit
Telefon: 724 616 023
E-mail: edgar.liebzeit@veolia.com
Datum: 15.05.2017

**Vyjádření k existenci sítí
provozovaných společností
Veolia Energie ČR, a.s.**

Název akce:	Zastřešení terminálu Dubina	
Lokalizační údaje:	Okres:	Ostrava-město
	Obec:	Ostrava
	Název k.ú.:	Dubina u Ostravy
Zájmové území:	Vymezeno v situaci uvedené v příloze*	
Kontaktní osoba:	Ing. Gregorová Jarmila	
Kontaktní údaje: tel., e-mail	604357375, gregorova@dopravniprojektovani.cz	
Platnost vyjádření:	1 rok ode dne vyhotovení 15.05.2017	

Ve Vámi vyznačeném zájmovém území

nedojde k dotčení

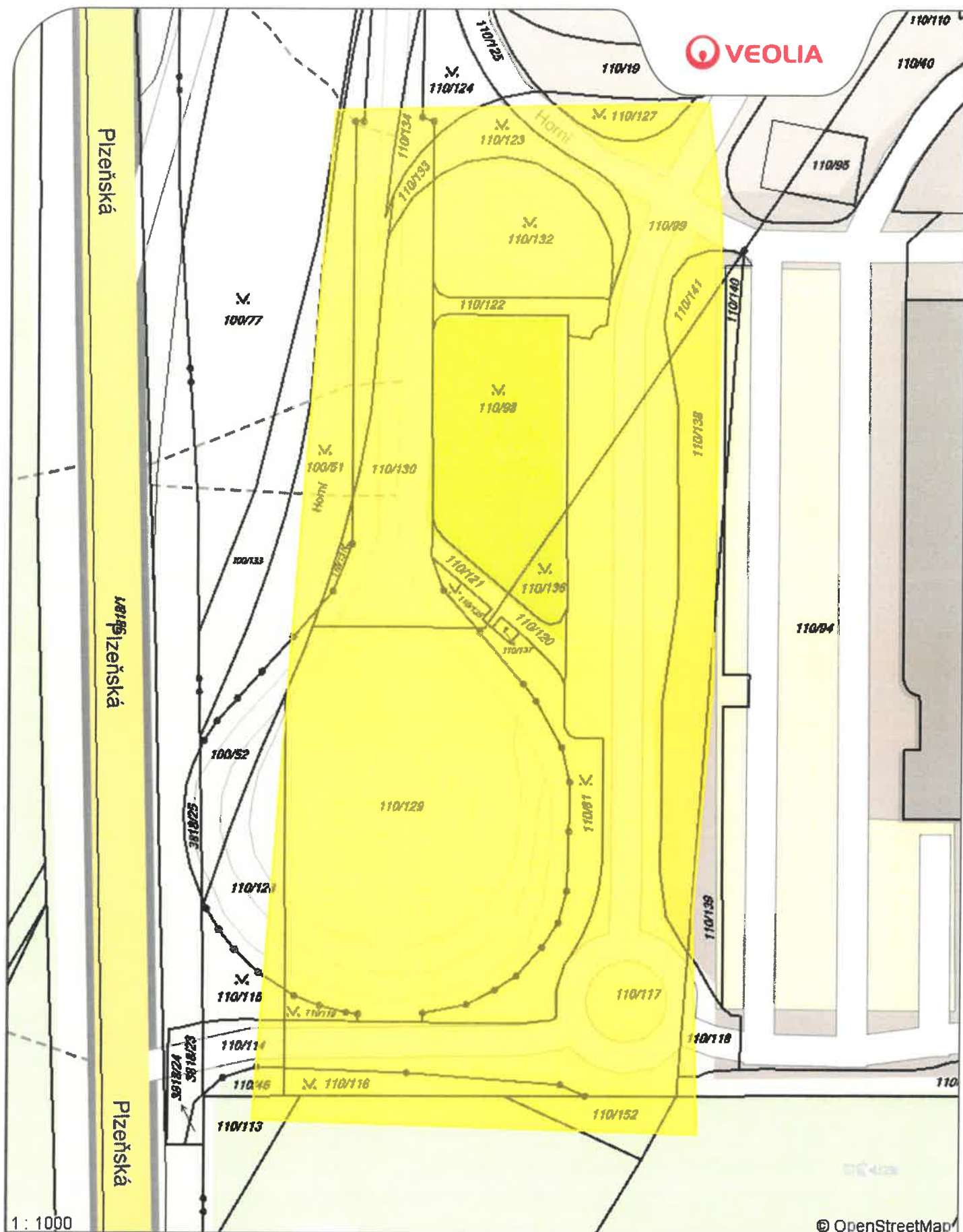
zařízení ve správě Veolia Energie ČR, a.s., Region Severní Morava, závod ZDS

Ing. Libor Valový
Náměstek Distribuce a služeb
Region Severní Morava

Veolia Energie ČR, a.s.

Sídlo: 28. října 3337/7, Moravská Ostrava, 702 00 Ostrava
Společnost zapsána v obchodním rejstříku vedeném Krajským
soudem v Ostravě pod sp. zn. B 318.
IČO: 451 93 410, DIČ: CZ45193410
Tel.: + 420 596 609 111, Zákaznická linka: 800 800 860
www.vecr.cz, www.veolia.cz

Držitel certifikátů: kvality dle ČSN EN ISO 9001,
environmentálního řízení dle ČSN EN ISO 14001,
bezpečnosti a ochrany zdraví při práci dle ČSN
OHSAS 18001, managementu hospodaření
s energií dle ČSN EN ISO 50001.



Příloha č.1

Datum: 15.05.2017

Vyřizuje: Ing. Edgar Liebzelt

Legenda:

- Tepelné podzemní rozvody
- Tepelné nadzemní rozvody
- Ostatní podzemní rozvody
- Ostatní nadzemní rozvody
- Stavební objekty