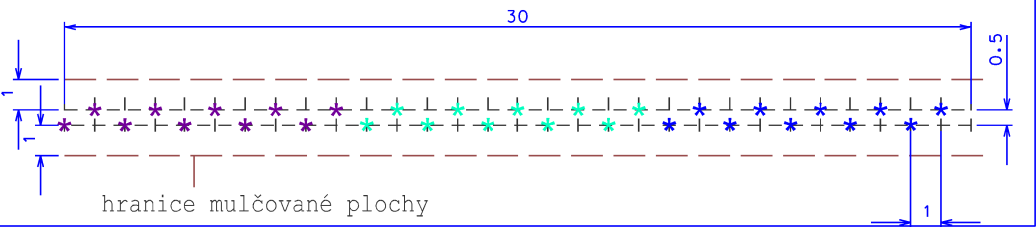


NÁVRH INTERAKČNÍCH PRVKŮ V UHERSKÉM BRODĚ
DETAIL UJ6, UJ7
IP1, IP2 - OSAZOVACÍ PLÁN

M 1 : 2000

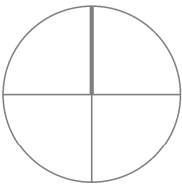
- LEGENDA:
- 1924 hranice parcel/parcelní čísla
 - plynovody
 - elektrické vedení E.ON Česká republika, a.s.
 - vodovody
 - kanalizace
 - sdělovací vedení
 - elektrické vedení - obecné dle struktury JDTMZK
 - 1989 hranice řešeného území/dotčená parcela
 - stávající vegetace
 - osa výsadby keřů
 - osa výsadby stromů

Detail výsadbového modulu keřů IP1:
IP1 - Celková délka keřů 360 m = 12 modulů



IP1
celková plocha 0,1186 ha
plocha trávníku 0,0215 ha
mulčovaná plocha 0,0971 ha
délka IP - 217 m

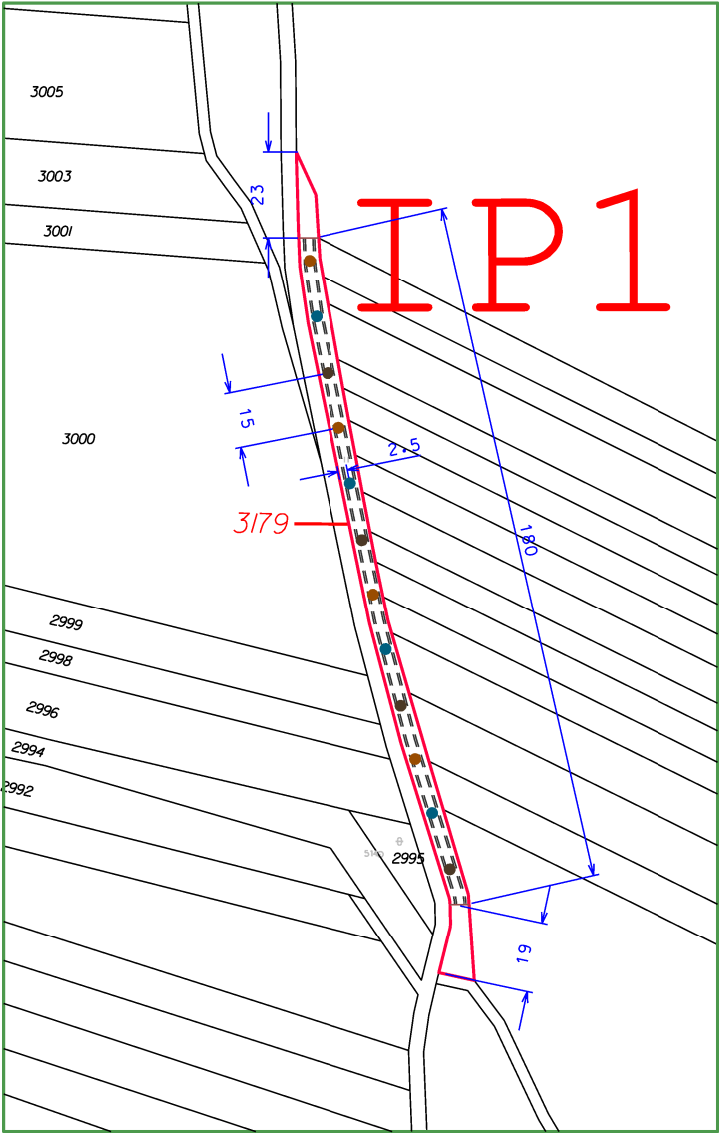
IP1 - výsadba:		počet ks
●	Prunus avium	4
●	Tilia cordata	4
●	Quercus robur	4
Celkem		12
keře		
*	Euonymus europaeus	120
*	Ligustrum vulgare	120
*	Cornus sanguinea	120
Celkem		360



IP2
celková plocha 0,2327 ha
plocha trávníku 0,2304 ha
mulčovaná plocha 23 m2
délka IP - 465 m

IP2 - výsadba:		počet ks
●	Quercus robur	8
●	Acer platanoides	8
●	Sorbus torminalis	7
Celkem		23

DETAIL UJ6



DETAIL UJ7

