


LEGENDA





- nové hrany
- osa nové koleje
- hranice katastrálního území
- stávající kolej
- stávající stav
- Nové vodorovné značení
- Dočasné vodorovné značení
- Stávající vodorovné značení

LEGENDA DOPRAVNÍHO ZNAČENÍ

- Stávající dopravní značení Nové dopravní značení
- PODÉLNÁ ČÁRA SOUVISLÁ (V1a)
PODÉLNÁ ČÁRA PŘERUŠOVANÁ (V2a)
ROVNOBĚŽNÉ ŠIKMÉ ČÁRY (V13)
- JINÉ SYMBOLY (V15)

PODROBNĚJŠÍ INFORMACE O PŘESNÉM UMÍSTĚNÍ VODOROVNÉHO A SVISLÉHO DOPRAVNÍ ZNAČENÍ
DEFINUJÍ TECHNICKÉ PODMÍNKY TP 65 - ZÁSADY PRO DOPRAVNÍ ZNAČENÍ NA POZEMNÍCH KOMUNIKACÍCH



ODPOV.PROJEKTANT ZAKÁZKY		ING. RADEK HYBNER						
ODPOV.PROJEKTANT SO, PS		ING. RADEK HYBNER						
NAVRHL, VYPRACOVAL		VLASTISLAV ŠENKÝŘ						
KRESLIL, PSAL		VLASTISLAV ŠENKÝŘ						
KONTOLOVAL		ING. LIBOR HABRNÁL						
KRAJ	MORAVSKOSLEZSKÝ	OBEC	OSTRAVA			STUPEŇ	DSP	
INVESTOR	DOPRAVNÍ PODNIK OSTRAVA A. S.					DATUM	04/2018	
AKCE REKONSTRUKCE SDRUŽENÉ ZASTÁVKY NÁMĚSTÍ S. ČECHA SO 01 TRAMVAJOVÝ SPODEK SO 02 TRAMVAJOVÝ SVRŠEK SO 03 NÁSTUPIŠTĚ SO 04 ÚPRAVA KOMUNIKACE SO 05 ÚPRAVA CHODNÍKŮ						MĚŘÍTKO	1:1500	
						FORMÁT	3xA4	
						ZAK.ČÍSLO	17128	
						ČÁST DOKUMENTACE		-
						ČÍS.SOUPRAVY	ČÍS.PŘÍLOHY	
NÁZEV DETAIL SITUACE POV							-	