




LEGENDA

- zájmové území - základní mapa (Město Uherský Brod)
- zájmové území - satelitní snímek



NAVRHOVAL	VYPRACOVAL	HLAVNÍ INŽENÝR	ENVprojekt CZECH s.r.o. Na Požáře 144 760 01 Zlín	
ZUZANA BAJEROVÁ	ZUZANA BAJEROVÁ	ING. JIŘÍ SÝNEK		
				
INVESTOR : MĚSTO UHERSKÝ BROD			DATUM	09/2017
STAVBA :			MĚŘÍTKO	1:N
POLOPODZEMNÍ KONTEJNERY V UHERSKÉM BRODĚ C/ SITUAČNÍ VÝKRESY			POČET A4	1
			STUPEŇ	DUR+DSP
			ZAK. ČÍSLO	227/2016
			ARCH. ČÍSLO	227/2016
SITUAČNÍ VÝKRES ŠIRŠÍCH VZTAHŮ			1	C.1