

**NÁZEV: REKONSTRUKCE SILNIČNÍ ZELEŇ NA FRÝDLANTSKU - KOMUNIKACE Č. III/29015 I. část**

PŘÍLOHA Č. 3.5

**PŘEHLED VYJÁDŘENÍ RELEVANTNÍCH SPRÁVCŮ SÍTÍ - KOMUNIKACE Č. III/29015**

Správce	Sítě/přípojky	pozn.
Město Nové Město pod Smrkem	NE	
České Radiomunikace, a.s.	NE	
Vodafone Czech Republic a.s.	NE	
Správa železniční dopravní cesty, s.o.	NE	
Frýdlantská vodárenská společnost, a.s.	ANO	<i>V blízkosti komunikace se nachází vodohospodářské zařízení. FVS udělil souhlas s plánovanou výsadbou stromů. Výsadba je zároveň navržena mimo ochranné pásmo vodohospodářského zařízení.</i>
T-Mobile Czech Republic a.s.	NE	
ČD - Telematika a.s.	NE	
A-net Liberec s.r.o.	NE	
ČEZ Distribuce, a.s.	ANO	<i>Nadzemní vedení křížuje komunikaci na dvou úsecích. Nadzemní sítě nebudou dotčeny novou výsadbou . V místě střetu s energetickým zařízením a jeho ochranným pásmem není výsadba navržena.</i>
CETIN - Česká telekomunikační infrastruktura	NE	
GridServices, s.r.o.	NE	
Ministerstvo obrany ČR, sekce nakládání s majetkem	NE	







# Město Nové Město pod Smrkem

463 65 Nové Město pod Smrkem, Palackého 280

VÁŠ DOPIS ZN.:

ZE DNE: 12.03.2018

NAŠE ZN.: NMPS/649/2018

VYŘIZUJE: Miroslav Fryc

TEL.: 482 360 358

E-MAIL: fryc@nmpps.cz

**ARR – Agentura regionálního rozvoje  
spol. s r.o.**

**Kotková Růžena**

**U Jezu 4/525**

**460 01 Liberec IV**

**IČ 48267210**

DATUM: 21.03.2018

## VYJÁDŘENÍ

Město Nové Město pod Smrkem sděluje, že v okolí silnice č. III/29015 v k. ú. Ludvíkov pod Smrkem a Hajniště nemá žádnou technickou infrastrukturu.

S pozdravem

Miroslav Fryc  
investiční technik a správce IS

  
**MĚSTSKÝ ÚŘAD**  
*odbor výstavby a živ. prostředí*  
463 65 NOVÉ MĚSTO p. Smr.



ARR - Agentura regionálního rozvoje,  
spol.s.r.o.

U Jezu 4 /525

46001 Liberec IV

Váš dopis značky / ze dne	Naše značka	Vyřizuje	Místo odeslání / dne
0000047242 / 12.03.2018	UPTS/OS/190029/2018	Simona Hulíková	Praha / 15.03.2018

**Věc: Vyjádření k existenci podzemních sítí spol. České Radiokomunikace, a.s.**

Účel: Existence sítí

**Akce: Rekonstrukce komunikace 3/29015**

K Vaší žádosti o vyjádření k existenci sítí Vám sdělujeme, že ve Vámi vyznačeném/řešeném území nedojde ke styku s žádným podzemním vedením/zařízením v naší správě.

S pozdravem

Za správnost:

České Radiokomunikace a.s.  
Skokanská 2117/1  
169 00 Praha 6  
(54)

Ing. Houžvička Tomáš  
Senior specialista ATP

Příloha: Daňový doklad

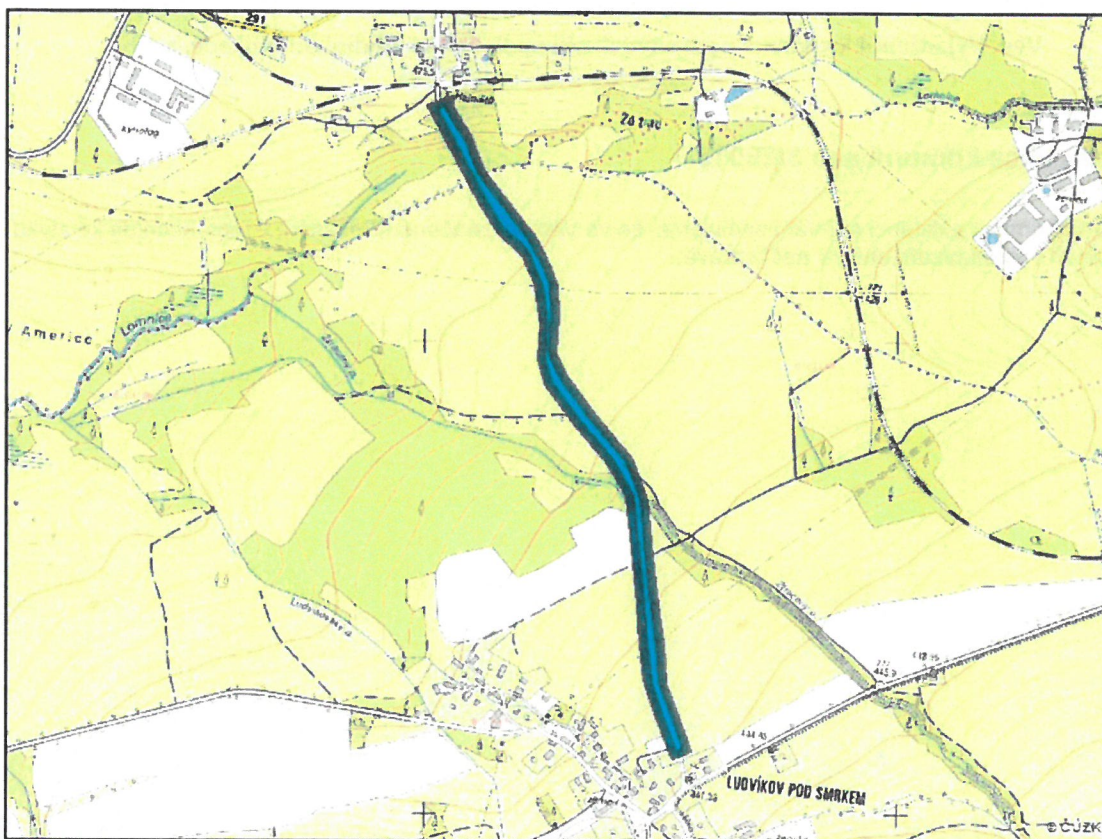
**Platnost tohoto vyjádření je jeden rok od data vystavení, tj. do 15.03.2019**

PIN: 7615

Úhradu částky za vyjádření proveďte na účet Českých Radiokomunikací, a.s. Číslo účtu Českých Radiokomunikací, a.s. vč. variabilního symbolu naleznete na přiloženém Zjednodušeném daňovém dokladu.

Žádost č. j. UPTS/OS/190029/2018

## Zájmové území



Poznámka: Upozorňujeme Vás, že toto stanovisko **NELZE** uplatnit pro umístění a provoz větrných elektráren.



**ARR - Agentura regionálního rozvoje, spol.s.r.o.**  
**Růžena Kotková**  
**U Jezu 4/525**  
**460 01 Liberec IV**

V Praze, 12.3.2018

Naše zn.: **MW000007958673543**

Věc: vyjádření k žádosti k akci "**Rekonstrukce komunikace 3/29015**"

Sdělujeme Vám, že společnost Vodafone Czech Republic a.s., se sídlem Praha 5, náměstí Junkových 2, IČ: 25788001, zapsaná dne 13.8. 1999 v obchodním rejstříku vedeném Městským soudem v Praze pod spisovou značkou B.6064 na základě předložené dokumentace ze dne **12.3.2018**

**souhlasí s realizací projektu.**

Ve vámi zadaném zájmovém území a v uvedené výšce (výška stavby: 0 m, výška jeřábu: 0 m) se nenachází žádné podzemní ani nadzemní vedení naší společnosti.

Platnost vyjádření je **1 rok** od data vydání.

S pozdravem

v.z. Kateřina Rendeková  
Vodafone Czech Republic a.s.  
Náměstí Junkových 2  
155 00 Praha 5

  
Vodafone Czech Republic a.s.  
Náměstí Junkových 2, 155 00 Praha 5  
IČO: 25788001 DIČ: CZ25788001  
tel.: 607 105 305 fax: 607 105 307

Tel.: 607 105 305  
E-mail: west@vodafone.cz

**Seznam příloh/přiložených souborů:**  
Zadost\_MW000007958673543.pdf









# Žádost o vyjádření k existenci sítí č. MW000007958673543

## Identifikační údaje žadatele / stavebníka

Typ: Právnícká osoba

## Adresa sídla/bydliště

## Identifikační údaje zástupce žadatele /stavebníka

Typ: Právnícká osoba  
Firma: ARR - Agentura regionálního rozvoje, spol.s.r.o.  
Jméno: Růžena  
Příjmení: Kotková  
Telefon: +420 725 048 979  
E-mail: r.kotkova@arr-nisa.cz

## Adresa sídla/bydliště

Ulice: U Jezu  
Č.p. (č.ev.) / č.o.: 4 / 525  
Obec: Liberec IV  
PSČ: 46001

## Důvod žádosti o vyjádření

Název stavby: Rekonstrukce komunikace 3/29015  
Typ stavby: Ostatní  
Stupeň žádosti: Jiný  
Výška stavby: 0 m  
Výška jeřábu: 0 m

## Zájmové území

Kresba 1:



Dotčené KÚ:

Hajniště pod Smrkem (706507)  
Ludvíkov pod Smrkem (706515)

Datum: 12.3.2018

Zadáno: Portál MAWIS

Informace podle zákona č. 127/2005 Sb., o elektronických komunikacích, č. 101/2000 Sb., o ochraně osobních údajů a o změně některých zákonů a dalšími souvisejícími právními předpisy.

Společnost Position s.r.o., se sídlem Londýnská 665/45, 120 00 Praha 2, IČ 26422816, zapsaná v obchodním rejstříku vedeném Městským soudem v Praze, oddíl C, vložka 81053 („Position“) a společnost Vodafone Czech Republic s., se sídlem nám. Junkových 2808/2, 155 00 Praha 5, IČ 25788001, zapsaná v obchodním rejstříku vedeném Městským soudem v Praze, oddíl B, vložka 6064 („Vodafone“) Vás tímto informují, že shromážděné osobní údaje v rozsahu Vaše jméno, příjmení, bydliště, e-mailová adresa a telefonní číslo bude Position a Vodafone zpracovávat za účelem jejich použití při realizaci povinností v souvislosti se žádostí o stanovisko nebo vyjádření pro řízení podle zákona č. 183/2006 Sb., o územním plánování a stavebním řádu (stavební zákon), a to automatizovaným způsobem nebo v tištěné podobě s tím, že Vaše osobní údaje nebudou zpřístupněny jiným osobám. Vaše osobní údaje poskytnete dobrovolně.

Dále Vás informujeme o Vašem právu žádat o vysvětlení popř. o odstranění nežádoucího stavu, především domníváte-li se, že jsou Vaše osobní údaje zpracovávány v rozporu s ochranou Vašeho soukromého a osobního života nebo v rozporu se zákonem.





Správa železniční dopravní cesty

## Správa železniční dopravní cesty, státní organizace

Oblastní ředitelství Hradec Králové

U Fotochemy 259/1

501 01 HRADEC KRÁLOVÉ

č.j.: 13388/2018-SŽDC-OR HKR-ÚT

Vyřizuje: Ing. Kuna  
Telefon: 972 342 098  
E-mail: [kuna@szdc.cz](mailto:kuna@szdc.cz)

Datum: 19. 03. 2018

K č.j.: 13243/2018-SŽDC-OR HKR-ÚT

ARR - Agentura regionálního rozvoje,  
spol.s.r.o.  
Růžena Kotková  
U Jezu č.p. 4 č.o. 525  
460 01 Liberec IV

### Souhrnné stanovisko Správy železniční dopravní cesty, státní organizace k existenci sítí

Na základě předložené žádosti a situace stavby vydává Správa železniční dopravní cesty, státní organizace, Oblastní ředitelství Hradec Králové (dále jen „OR HKR“) toto

#### Souhrnné stanovisko k existenci sítí pro akci:

Název akce: **Rekonstrukce komunikace 3/29015**  
Místo stavby: **k.ú. Hajniště pod Smrkem, p.p.č. 133 a další**

Trat': **Frýdlant v Čechách – Jindřichovice pod Smrkem, žkm 11,585, vpravo**

TÚDÚ: **0971D1 nz. Hajniště**

Žadatel: **ARR - Agentura regionálního rozvoje, spol.s.r.o., U Jezu č.p. 4 č.o. 525, 460 01 Liberec**  
Investor: **ARR - Agentura regionálního rozvoje, spol.s.r.o., U Jezu č.p. 4 č.o. 525, 460 01 Liberec**

Podle předložené situace se v ochranném pásmu dráhy jedná o lokalitu vpravo trati u přejezdu SŽDC s.o. P2902 ve vzdálenosti min. 10 m od osy traťové koleje a 5 m od vlečkového přejezdu P10144 zcela mimo pozemky, ke kterým má SŽDC s.o. právo hospodaření.

V zájmovém území se nenachází podzemní vedení SŽDC s.o. ve správě OR HKR ani ČD Telematika.

Toto souhrnné stanovisko k existenci sítí je vydáno pouze pro účely zpracování projektové dokumentace a nelze ho použít pro žádný typ řízení u místně příslušného stavebního úřadu ani k realizaci stavby!

Pro další řízení požadujeme předložit projekt, který bude zpracován dle následujících požadavků:

- 1) Stavbou nesmí být nepříznivě ovlivněny drážní objekty a zařízení ve správě SŽDC.
- 2) Stavba bude navržena tak, aby ani v budoucnu nedošlo k porušení funkce objektu vlivem provozu dráhy.
- 3) Projekt pro další řízení musí obsahovat:
  - situaci v M1 :1000 (500) s výrazným zakreslením projednávané stavby, os kolejí dráhy, vyznačením směru kilometráže trati a s udáním kilometrické polohy stavby vůči trati, hranic pozemků a jejich parcelní čísla,

- příčný řez v místě největšího přiblížení stavby ke trati v M 1:100/200 se zakreslením hranic drážního pozemku a s uvedením vzdálenosti stavby o osy koleje a výškou pod temenem kolejnice,
- technickou zprávu

Toto souhrnné stanovisko se týká předmětné stavby pouze v rozsahu předložené dokumentace stavby s platností **2 let** od data vydání tohoto souhrnného stanoviska.

Přílohy: situace, ČD Telematika

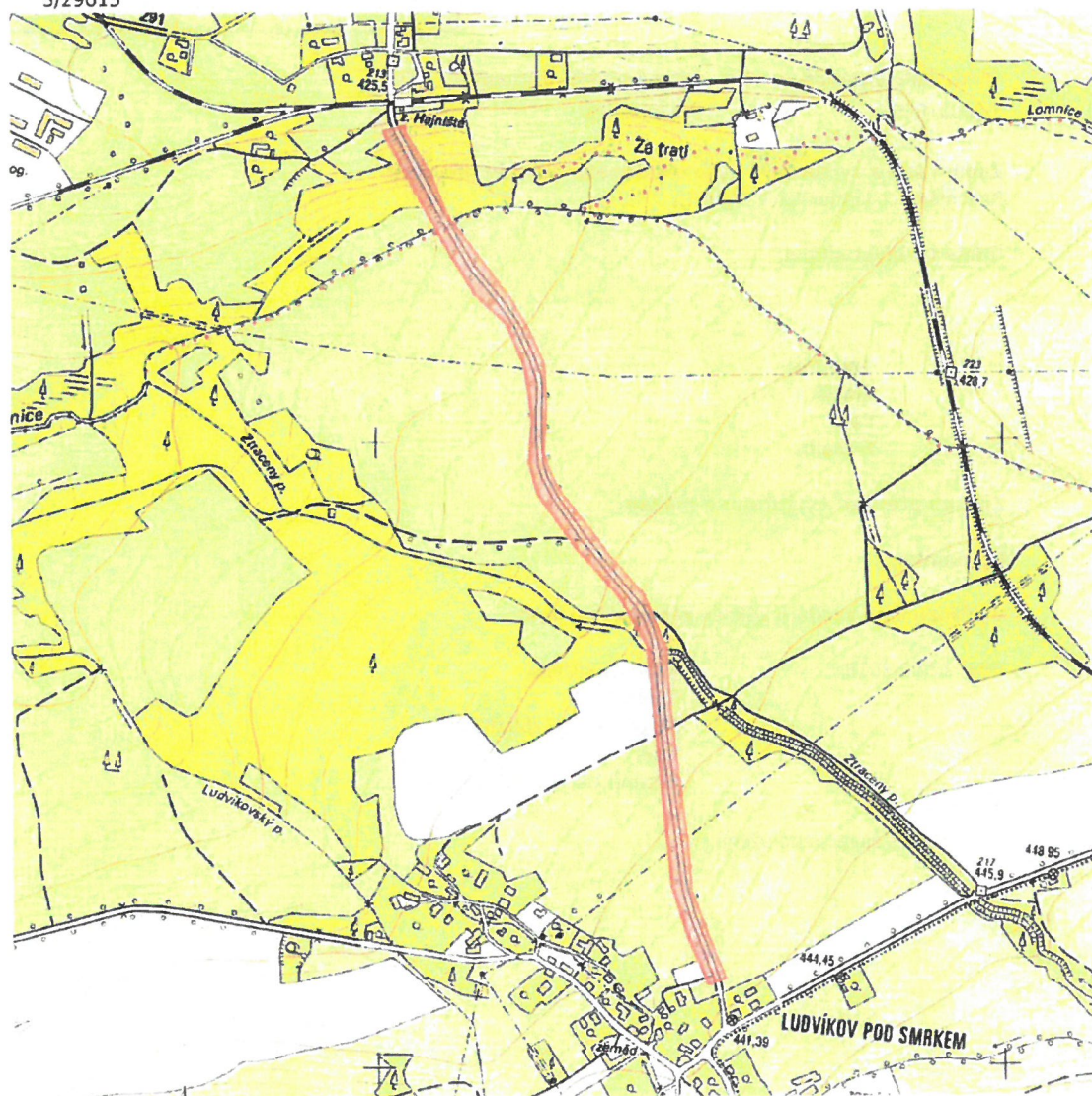
  
**Ing. Jiří Venc**  
 náměstek ředitele pro techniku  
 Oblastního ředitelství Hradec Králové

Správa železniční dopravní cesty,  
 státní organizace  
 Oblastní ředitelství Hradec Králové  
 II Fotochemy 259, 501 01 Hradec Králové  
 IČ 70994234, DIČ CZ70994234  
 (14)

**Dotčená k. ú.:**

**Dotčené pozemky:**

3/29015



1388/1014-5200 021142 NT  
010500

Správa: zeleznici dopravné služby  
státní organizace  
Obchodní ředitelství úřadu vstoupilo  
do společnosti 259, 501 01 úřadu vstoupilo  
25, 26994234, DIČ: CZ70094234  
(14)

K 3 1015

15243/2018 / 1. 15. 8. 17

č. 326 Ps 2

**Žadatel:**

Kotková Růžena  
U Jezu 525 4  
46001 Liberec IV

Správa železniční dopravní cesty,  
státní organizace

**Evid. číslo správce**

0000018602

**Důvod podání žádosti**

Existence sítí

**Žádám vás o vyjádření z výše uvedeného důvodu pro akci:**

Rekonstrukce komunikace 3/29015

**Údaje o stavebníkovi:**

**Telefon:**

**Mobil:**

**Fax:**

**E-mail:**

**Způsob převzetí vyjádření: e-mailem**

**Poznámka:**

**V příloze vám zasílám zakresl. zájmového území**

**Dne:** 12.03.2018

Kotková Růžena

**Telefon:**

**Mobil:** +420725048979

**Fax:**

**E-mail:** r.kotkova@arr-nisa.cz

**Přílohy:**

1. Zákres zájmového území



ARR – Agentura regionálního rozvoje  
spol. s r.o.  
U Jezu 4/525  
460 01 Liberec IV

Vše žádost ze dne	naše značka	vyřizuje	Frýdlant
12. března 2018	FVS/424/2018/Ba	Stanislav Baláž	21. března 2018

Věc: **Rekonstrukce komunikace 3/29015**

Výše uvedený žadatel vyznačil zájmové území a stanovil důvod pro vydání vyjádření k existenci vodohospodářských zařízení v majetku nebo správě společnosti Frýdlantská vodárenská společnost, a.s. (dále jen „FVS“).

FVS vydává následující vyjádření:

V zájmovém území dojde ke střetu s vodohospodářskými zařízeními ve správě FVS.

Při umístění staveb trvalého charakteru bude zachováno ochranné pásmo vodovodu a kanalizace, dle zákona č. 274/2001 Sb., o vodovodech a kanalizacích pro veřejnou potřebu, ve znění pozdějších předpisů, podle §23 odst. 3 a 5 následovně:

- u vodovodních řadů a kanalizačních stok do průměru 500 mm včetně, 1,5 m,
- u vodovodních řadů a kanalizačních stok nad průměr 500 mm, 2,5 m,
- u vodovodních řadů nebo kanalizačních stok o průměru nad 200 mm, jejichž dno je uloženo v hloubce větší než 2,5 m pod upraveným povrchem, se vzdálenosti podle písmene a) nebo b) od vnějšího líce zvyšují o 1,0 m.

**Poklapy všech vodovodních armatur a kanalizační poklapy, budou vyzvednuty do nivelety nově budovaných povrchů komunikací, chodníků a vjezdů. Navrhovanou úpravou nesmí být tyto poklapy znepřístupněny.**

Toto vyjádření neslouží pro vydání žádného povolení (rozhodnutí nebo opatření) týkajícího se stavby podle zákona č. 183/2006 Sb., o územním plánování a stavebním řádu (stavební zákon), ve znění pozdějších předpisů, ani podle zákona č. 274/2001 Sb., o vodovodech a kanalizacích pro veřejnou potřebu (zákon o vodovodech a kanalizacích), ve znění pozdějších předpisů.

Bez předložení dokumentace stavby není možné posoudit, zdali nedojde k ohrožení našich zájmů. Požadujeme předložení zejména koordinační situace stavby, se zákresem našich zařízení, včetně vyznačení ochranného pásma vodovodu a kanalizace.

**Zákresy našich zařízení jsou pouze informativní, proto je vždy nutné vytyčit trasu vedení v terénu. Vodovodní a kanalizační přípojky jsou majetkem vlastníků připojených nemovitostí a nejsou součástí vyjádření, případně jsou zakresleny rovněž pouze orientačně.**

Vytyčení vodohospodářských zařízení:

- |   |             |  |
|---|-------------|--|
| • ústředna:                             | 482 312 122 | <a href="mailto:fvs@fvs.cz">fvs@fvs.cz</a>           |
| • vedoucí provozu vodovodů a kanalizací | 607 713 506 | <a href="mailto:stejskal@fvs.cz">stejskal@fvs.cz</a> |

S dotazy k vyjádření se lze obrátit na naši společnost prostřednictvím e-mailu [dokumentace@fvs.cz](mailto:dokumentace@fvs.cz) nebo na těchto telefonních číslech 482 312 122 nebo 723 172 561.

Vždy je nutno uvést datum a značku našeho vyjádření.

Toto vyjádření platí dva roky od data vydání.

Stanislav Baláž, DiS.  
dokumentace sítě

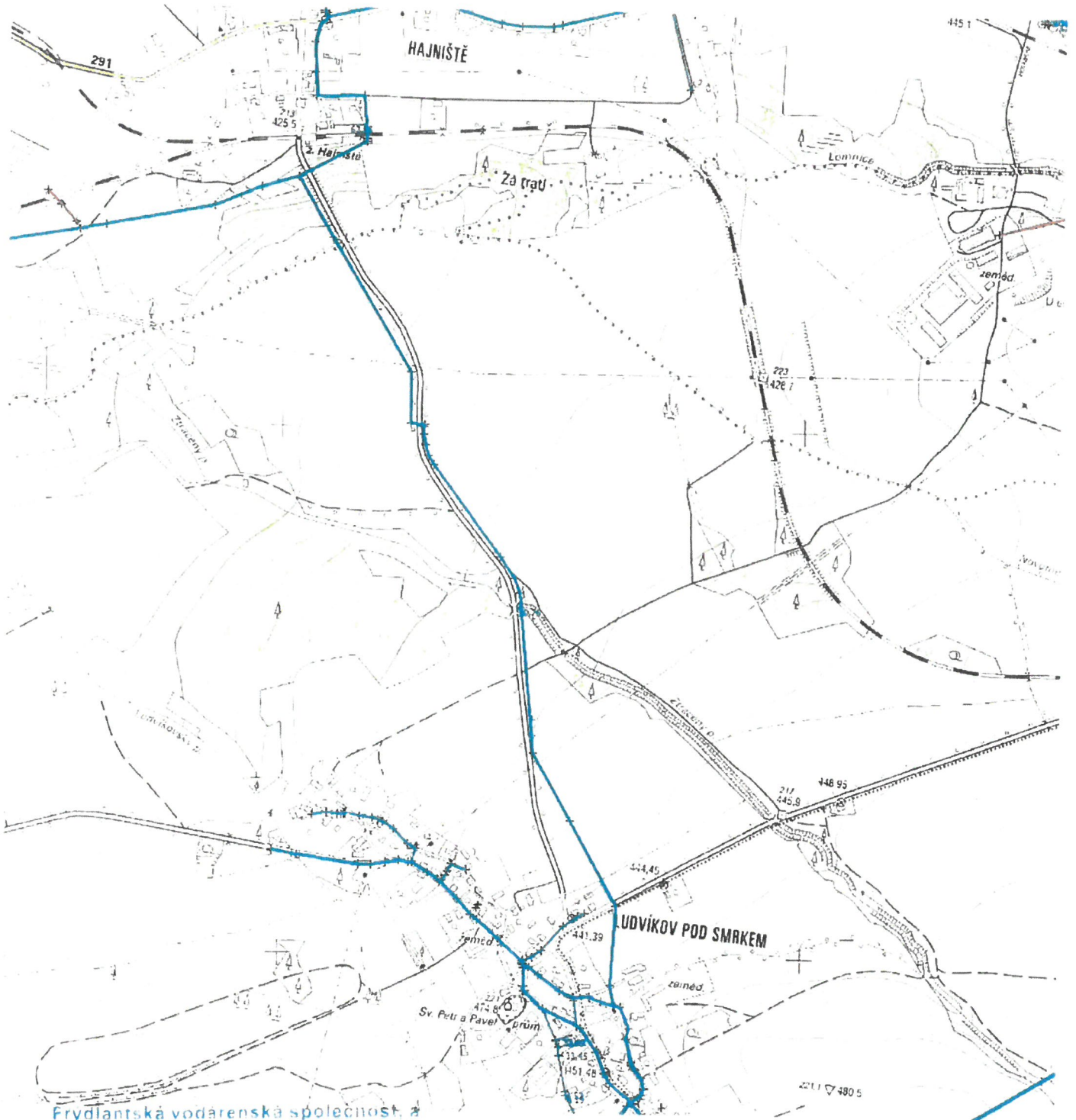


Frýdlantská vodárenská  
společnost, a.s.  
Zahradní 768, 464 01 Frýdlant  
C 254 96 565  
DIČ CZ25496565  
482 312 122, fax 482 312 366

A handwritten signature in black ink, likely belonging to Stanislav Baláž, DiS.

Rozdělovník: 1. adresát - zasláno e-mailem  
2. vlastní kopie pouze elektronicky

- Vyznačit napojení ulice - Hájníč
- ochranná pásma 1,5



Frydlantská vodárenská společnost, a.s.

Záhradní 768, 464 01 Frydlant

z FVS 1424/2018/B9

Okresní úřad, oddělení vodovodní kanalizace

464 01, 464 01, 464 01 FVS

Okresní úřad, oddělení vodovodní kanalizace

Okresní úřad, oddělení vodovodní kanalizace

Okresní úřad, oddělení vodovodní kanalizace

Okresní úřad, oddělení vodovodní kanalizace

Okresní úřad, oddělení vodovodní kanalizace



Frydlantská vodárenská společnost, a.s.

Záhradní 768, 464 01 Frydlant

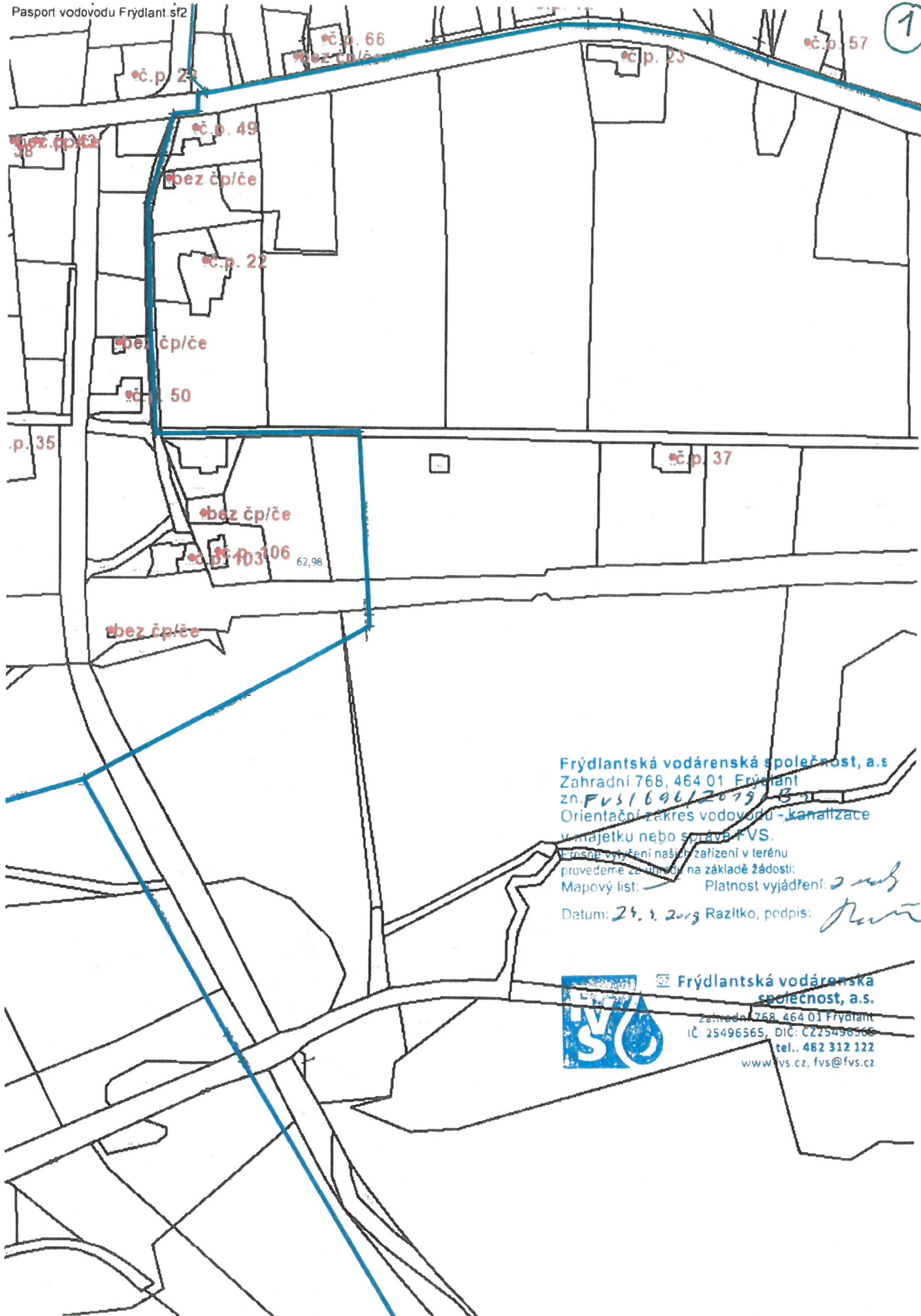
C 25496665, DIČ CZ25496665

tel. 482 312 122

www.fvs.cz, fvs@fvs.cz







Frýdlantská vodárenská společnost, a.s.  
Zahradní 768, 464 01 Frýdlant  
zn. FVS/696/2079/3-1  
Orientační zakres vodovodu - kanalizace  
v majetku nebo správě FVS.

Proseď vyřízení našich zařízení v terénu  
provedeme ze úmění na základě žádosti.  
Mapový list: — Platnost vyjádření: 2 roky

Datum: 24. 1. 2013 Razítko, podpis: *[Signature]*



Frýdlantská vodárenská  
společnost, a.s.

Zahradní 768, 464 01 Frýdlant  
IČ: 25496565, DIČ: C225496565  
tel.: 482 312 122  
www.fvs.cz, fvs@fvs.cz

Pasport vodovodu Frýdlant sf2

2

Frýdlantská vodárenská společnost, a.s.  
Zahradní 768, 464 01 Frýdlant  
zn. FVS 1676/2019/134  
Orientační zakres vodovodu - kapacitace  
v majetku nebo správě FVS.

Přesné vytyčení našich zařízení v terénu  
provedeme za úhradu na základě žádosti.

Mapový list: — Platnost vyjádření: 2 roky

Datum: 24.4.2019 Razítko, podpis: 



Frýdlantská vodárenská  
společnost, a.s.

Zahradní 768, 464 01 Frýdlant  
IČ: 25496365, DIČ: CZ25496365  
tel.: 482 312 122  
www.fvs.cz, fvs@fvs.cz

3

Frýdlantská vodárenská společnost, a.s.  
Zahradní 768, 464 01 Frýdlant  
zn. FVS/1696/2079/139  
Orientační zakres vodovodu - kanalizace  
v majetku nebo správě FVS.

Přesně vytyčení našich zařízení v terénu  
provedeme za úhradu na základě žádosti.

Mapový list: — Platnost vyjádření: 2 roky

Datum: 24. 4. 2008 Razítko, podpis:

*Razítko, podpis*



Frýdlantská vodárenská společnost, a.s.

Zahradní 768, 464 01 Frýdlant  
IČ: 25456565, DIČ: CZ25456565  
tel: 482 312 122  
www.fvs.cz, fvs@fvs.cz



Frýdlantská vodárenská společnost, a.s.  
Zahradní 768, 464 01 Frýdlant  
zn. FVS/696/20-3/B9  
Orientační zakres vodovodu - kanalizace  
v majetku nebo správě FVS.

Přesné vytyčení našich zařízení v terénu  
provedeme za úhradu na základě žádosti.  
Mapový list: — Platnost vyjádření: 2 roky

Datum 28.4.2019 Razítko, podpis: *Jan*



Frýdlantská vodárenská společnost, a.s.

Zahradní 768, 464 01 Frýdlant  
IČ: 25456565, DIČ: CZ25456565  
tel.: 482 312 122  
www.fvs.cz, fvs@fvs.cz

29

bez čp/če

č.p. 30

č.p. 127

č.p. 10

č.p. 8

č.p. 31

bez čp/če

č.p. 33

č.p. 32

č.p. 247

bez čp/če

č.p. 249

č.p. 244

bez čp/če

## Ing. Miluše Portlová

---

**Od:** Stanislav Baláž <balaz@fvs.cz>  
**Odesláno:** 24. dubna 2018 14:28  
**Komu:** 'Ing. Miluše Portlová'  
**Předmět:** RE: Žádost o zakres vodovodního řadu v místě návrhu výsadeb  
**Přílohy:** Naskenovaný obraz z MX-2314N (1,55 MB)

Dobrý den,  
v příloze zasílám podrobnější zákresy vodovodu.

FVS souhlasí s výsadbou zeleně podél komunikace 29015, dle předložené dokumentace ( Rekonstrukce silniční zeleně na Frýdlantsku: Komunikace č. III/29015 I. část).

Zdraví

Stanislav BALÁŽ  
dokumentace sítě

**Frýdlantská vodárenská společnost, a.s.**

Zahradní 768, 464 01 Frýdlant

Tel. 482 312 122

Mob: 723 172 561

[balaz@fvs.cz](mailto:balaz@fvs.cz)



Frýdlantská  
vodárenská  
společnost, a.s.

**From:** Ing. Miluše Portlová [<mailto:m.portlova@arr-nisa.cz>]  
**Sent:** Tuesday, April 17, 2018 3:41 PM  
**To:** [balaz@fvs.cz](mailto:balaz@fvs.cz)  
**Subject:** Žádost o zakres vodovodního řadu v místě návrhu výsadeb

Dobrý den,

na základě našeho dnešního telefonátu Vám zasílám výkresy s návrhem výsadeb podél komunikace 29015 z Hajniště do Ludvíkova.

Nová výsadba je navržena ve vzdálenosti 2,5-3 m od zpevněné hrany komunikace.

Chtěla bych Vás tímto požádat o přesnější zakres vedeného vodovodu a případně jeho ochranného pásma tak, aby bylo patrné, kde je nově navržená výsadba v kolizi s tímto ochranným pásmem a nutné ji tedy přemístit nebo zcela zrušit.

V případě jakýchkoliv dotazů mě kontaktujte.

Předem děkuji za spolupráci

S přáním hezkého dne

Ing. Miluše Portlová, DiS.  
projektový manažer

**ARR – Agentura regionálního rozvoje, spol. s r.o.**

U Jezu 525/4

460 01 Liberec

tel: +420 607 115 120

e-mail: [m.portlova@arr-nisa.cz](mailto:m.portlova@arr-nisa.cz)

[www.arr-nisa.cz](http://www.arr-nisa.cz)

IČ: CZ 48267210

ID datové schránky: njmndgs



PRO SPOLEČNÉ ZÁJITKY

Vyřizuje: Dundáček Petr

E-mail: petr.dundacek@t-mobile.cz

ARR - Agentura regionálního  
rozvoje, spol.s.r.o.  
Růžena Kotková  
U Jezu 4/525  
46001 Liberec IV

Naše značka: E09932/18

V Praze dne: 12.3.2018

**Vyjádření a stanovení podmínek pro udělení souhlasu s umístěním stavby v ochranném pásmu  
sítě technické infrastruktury ( TI ) společnosti T-Mobile Czech Republic a.s.**

Vydané podle § 101 ZÁKONA Č. 127/2005 Sb., o elektronických komunikacích a o změně některých souvisejících zákonů ( zákon o elektronických komunikacích – dále jen ZEK ), ve znění pozdějších předpisů a §161 zákona č. 183/2006 Sb., o územním plánování a stavebním řádu ( stavební zákon) či dle dalších příslušných právních předpisů

**Věc: Rekonstrukce komunikace 3/29015**

Stupeň: Jiný důvod

Na základě předložených projektových podkladů dáváme **souhlasné stanovisko k vydání Územního souhlasu / rozhodnutí (Stavebního povolení) a následně souhlas s realizací stavby.**

Dle předložených dokladů nedojde ke kolizi s technickou infrastrukturou společnosti **T-Mobile Czech Republic a.s.**

Toto stanovisko má platnost 1 rok.

Vydané stanovisko nelze prodloužit. Po uplynutí platnosti zadejte žádost o nové stanovisko.

**T-Mobile**  
T-Mobile Czech Republic a.s.  
Tomáčkova 2144/1  
148 00 Praha 4  
IČ: 649 49 681, DIČ: CZ64949681

Ochrana sítí  
Technologický úsek

**V případě doplňujících dotazů vždy uvádějte v „Předmětu“ e-mailu číslo jednací.**



PRO SPOLEČNÉ ZÁŽITKY

Příloha č. 1

## Rekapitulace žádosti o vyjádření k existenci sítě elektronických komunikací

Číslo žádosti: **E09932/18**  
Název stavby /akce: **Rekonstrukce komunikace 3/29015**  
Datum podání žádosti: **12.3.2018**  
Důvod žádosti: **Jiný důvod**  
Popis jiného důvodu žádosti: **Existence sítě**  
Poznámka:

### Žadatel

Firma / organizace: **ARR - Agentura regionálního rozvoje, spol.s.r.o.**  
IČ: **48267210**  
DIČ:  
Kontaktní osoba: **Růžena Kotková**  
Adresa: **U Jezu 4/525**  
Město / obec: **Liberec IV**  
PSČ: **46001**  
Stát:  
E-mail: **r.kotkova@arr-nisa.cz**  
Telefonní číslo: **+420725048979**

### Stavebník

Firma / organizace:  
Kontaktní osoba:  
Adresa:  
Město / obec:  
PSČ:  
Stát:  
E-mail:  
Telefonní číslo:

### Stavba

Výška nad terénem (metry): **0 m**  
Projektant:  
Druh stavby: **Ostatní**  
Hodnota projektu:  
Měsíc zahájení stavby:  
Měsíc ukončení stavby:

### Odeslání stanoviska

E-mail: **r.kotkova@arr-nisa.cz**





Příloha č. 2

**Situační plánek**

Zájmová oblast (zájmové oblasti) zadaná žadatelem



Geometrie zájmové oblasti (zájmových oblastí) žádosti ve formátu WKT a souřadnicovém systému S-JTSK. Zkopírováním textu lze geometrii zobrazit v jakémkoli softwaru podporujícím formát WKT.

POLYGON((-675469.7499 -958871.2321,-675441.9687 -958860.6488,-675473.7187 -958781.2738,-675496.2083 -958720.4196,-675502.8229 -958634.43,-675516.052 -958535.2113,-675529.2812 -958424.0863,-675535.8958 -958330.1592,-675570.2916 -958245.4925,-675631.1458 -958176.7009,-675652.3124 -958147.5967,-675710.5208 -958072.1904,-675731.6874 -958023.2425,-675727.7187 -957941.2217,-675730.3645 -957877.7217,-675751.5312 -957827.4509,-675780.6354 -957775.8571,-675812.3854 -957733.5238,-675883.8229 -957640.9196,-675911.6041 -957570.805,-675952.6145 -957503.3363,-675951.2916 -957492.7529,-675988.3333 -957503.3363,-675928.802 -957614.4613,-675881.177 -957701.7738,-675842.8124 -957763.9509,-675791.2187 -957811.5759,-675762.1145 -957880.3675,-675750.2083 -957963.7113,-675755.4999 -958035.1488,-675740.9479 -958086.7425,-675677.4479 -958174.055,-675612.6249 -958246.8154,-675590.1354 -958285.18,-675566.3229 -958326.1904,-675558.3854 -958408.2113,-675543.8333 -958552.4092,-675535.8958 -958634.43,-675527.9583 -958715.1279,-675502.8229 -958794.5029,-675471.0729 -958868.5863,-675469.7499 -958871.2321))



PRO SPOLEČNÉ ZÁŽITKY



ČD-Telematika

SŽDC, s.o. oŘ HK  
Ing. Ivan Kuna  
U Fotochemy 259  
501 01 Hradec Králové

Číslo jednací 1201804566  
Datum 13.3.2018  
Váš dopis zn. 132432018  
ze dne 13.03.2018

Vyřizuje Hana Holubová  
telefon +420 724 644 143  
e-mail Hana.Holubova@cdt.cz

Věc: **Souhrnné stanovisko k existenci komunikačního vedení a zařízení ve správě ČD - Telematika a.s.**

Název stavby: **Hejníště - rekonstrukce komunikace 3/29015**

Při realizaci výše uvedené stavby **NEDOJDE** ke styku se sítí elektronických komunikací, která je chráněna ochranným pásmem dle §102 zák. č. 127/2005 Sb., o elektronických komunikacích  
Toto vyjádření platí pouze pro dokumentaci ověřenou společností ČD - Telematika a.s. a pro rozsah prací na ní vyznačených.  
Vyjádření je platné pouze pro zájmové území vyznačené žadatelem včetně důvodu stanoveného žadatelem.

**Vyjádření pozbývá platnosti dne 13.3.2020**

**Další upřesňující podmínky:**  
trať Frýdlant - Jindřichovice pod Smrkem  
žkm 11,565

ČD - Telematika a.s.  
Pernerova 2819/2a  
130 00 Praha 3



[www.cdt.cz](http://www.cdt.cz)

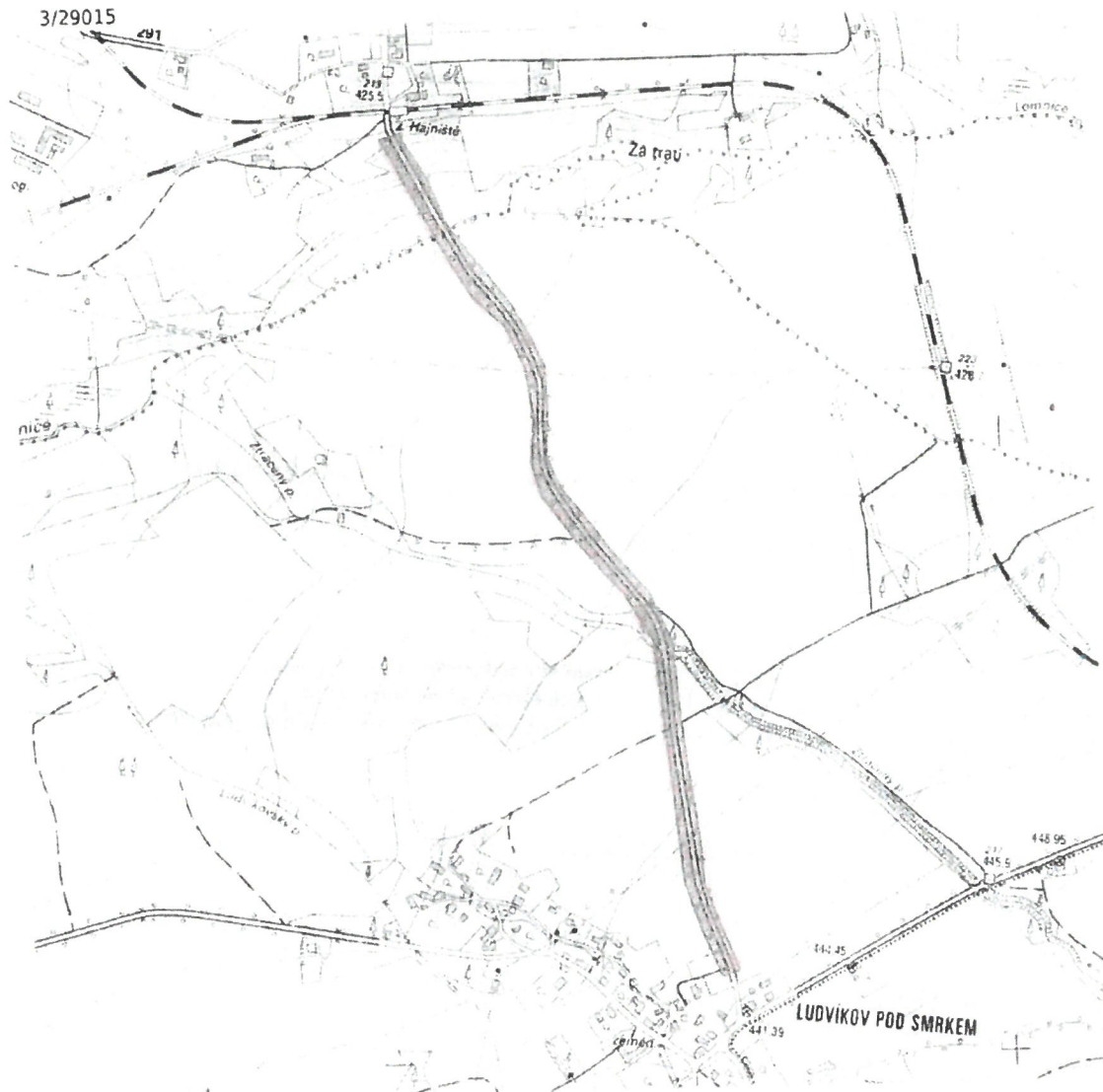
**Příloha č.1: Zákres zájmového území**


**Dotčená k. ú.:**

Ludvíkov pod Smrkem (706515), Hajniště pod Smrkem (706507)

**Dotčené pozemky:**

3/29015



  
Geodetický ústav ČR  
Ústřední úřad  
Vojenská 10, Praha 1  
110 00 Praha 1  
Tel: 224 123 456  
Fax: 224 123 457  
E-mail: geodeticky@uvp.cz  
Internet: www.geodeticky.cz

Číslo: 143/4  
Datum: 14. 4. 2014  
Podpis: [Signature]  
Místo: [Signature]



**Vyjádření o existenci sítě elektronických komunikací a podmínky ochrany sítě společnosti a-net Liberec s.r.o.**

**Číslo jednací:** 2018/123/St

**Žadatel:**

**ARR-Agentura regionálního rozvoje, s.r.o.**  
**Růžena Kotková**  
**U Jezu 525/4**  
**460 01 Liberec**  
**IČ: 48267210**

Žadatel shora označenou žádostí vymezil zájmové území včetně důvodu pro vydání tohoto vyjádření o existenci sítě elektronických komunikací a všeobecných podmínek ochrany sítě společnosti a-net Liberec s.r.o. Na základě určení a vyznačení zájmového území včetně uvedení dotčených pozemkových parcel v k.ú.: Hajniště pod Smrkem. Ludvíkov pod Smrkem na akci:

**„Rekonstrukce komunikace III/29015“**

dle mapových podkladů vydává společnost **a-net Liberec s.r.o.** následující vyjádření:

**nedojde ke střetu**

se sítí elektronických komunikací společnosti a-net Liberec s.r.o. Toto vyjádření je platné pouze v rozsahu zájmového území vyznačeného žadatelem. V případě, že dojde ke střetu sítě bude stavebník postupovat viz. podmínky níže uvedené. Společnost a-net Liberec s.r.o. **souhlasí** s umístěním stavby, v předmětném území za předpokladu souhlasného územního souhlasu nebo stavebního povolení k záměru stavebníka.


**Všeobecné podmínky ochrany sítě**

Stavebník před zahájením prací vyzve společnost a-net Liberec s.r.o. k vytyčení jeho sítě. Vytyčení sítě se řídí platným ceníkem, který je nedílnou součástí všeobecných podmínek společnosti a-net Liberec s.r.o.

Při jakékoliv činnosti v blízkosti vedení elektronických komunikací je stavebník, nebo jím pověřená osoba povinen respektovat ochranné pásmo vedení tak, aby nedošlo k poškození nebo zamezení k přístupu k tomuto vedení. Při křížení nebo souběhu s vedením je stavebník povinen řídit se platnými právními předpisy, technickými a odbornými normami, správnou praxí v oboru stavebnictví a technologickými postupy. Při jakékoliv činnosti ve vzdálenosti menší než 1,5 m od krajního vedení vyznačené trasy podzemního vedení se nesmí používat mechanizačních prostředků a nevhodného nářadí.

Při odkrytí vedení dojde k jeho zabezpečení proti prověšení. Před záhozem bude informovat pověřenou osobu a-net Liberec s.r.o. o této činnosti a zároveň vyhotoví fotodokumentaci způsobu zakrytí a ochrany v místech souběhu a křížení. Po dokončení prací dojde ke zpětnému předání vedení společnosti a-net Liberec s.r.o. a to s předmětnou dokumentací. Vlastník sítě vystaví stavebníkovi protokol o bezchybném předání dotčené části sítě.

Vyjádření je platné 12 měsíců ode dne jeho vydání.

 **a-net Liberec s.r.o.**  
tel.: 484 800 300  
www.anetliberec.cz info@anetliberec.cz  
Hradební 654/32 Liberec VI - Rochlice  
IČ: 28687965 s DIČ: CZ28687965

Středisko výstavby sítě

15.3.2018

Vyřizuje: Ing. Petr Štěpančíč

+ 420 608 533 005

stepancic@anetliberec.cz



ŽADATEL

ARR - Agentura regionálního rozvoje, spol. s r.o.  
nám. Edvarda Beneše 26  
460 73 Liberec 1NAŠE ZNAČKA  
0100896513VYŘÍZENO DNE  
23.03.2018**Sdělení o existenci energetického zařízení v majetku společnosti ČEZ Distribuce, a. s., pro akci:  
Rekonstrukce komunikace 3/29015**

Vážený zákazníku,

dovolujeme si reagovat na Vaši žádost číslo 0100896513 ze dne 23.03.2018 o sdělení o existenci energetického zařízení v majetku společnosti ČEZ Distribuce, a. s., ve Vámi vymezeném zájmovém území.

V majetku ČEZ Distribuce, a. s., se na Vámi uvedeném zájmovém území nachází nebo ochranným pásmem zasahuje energetické zařízení typu:

	síť NN	síť VN	síť VVN
Podzemní síť			
Nadzemní síť		střet	
Stanice			

Energetické zařízení je chráněno ochranným pásmem podle § 46 zákona č. 458/2000 Sb., o podmínkách podnikání a o výkonu státní správy v energetických odvětvích a o změně některých zákonů (energetický zákon), ve znění pozdějších předpisů. Přibližný průběh tras energetických zařízení zasíláme v příloze k tomuto dopisu. Dovolujeme si upozornit, že v trase kabelového vedení může být uloženo několik kabelů.

V případě, že uvažovaná akce nebo činnost zasáhne do ochranného pásma nadzemních vedení nebo trafostanic, popř. bude po vytyčení zjištěno, že zasahuje do ochranného pásma podzemních vedení, je nutné písemně požádat společnost ČEZ Distribuce, a. s., o souhlas s činností v ochranném pásmu (formulář je k dispozici na [www.cezdistribuce.cz](http://www.cezdistribuce.cz) v části Formuláře / Činnosti v ochranných pásmech, kontaktní údaje pro podání Vaší žádosti naleznete v zápatí). Jestliže uvažovaná akce vyvolá potřebu dílčí změny trasy vedení nebo přemístění některých prvků energetického zařízení, je nutné včas společnost ČEZ Distribuce, a. s., požádat o přeložku zařízení podle § 47 energetického zákona. Dovolujeme si Vás rovněž upozornit, že v zájmovém území se může nacházet taktéž energetické zařízení, které není v majetku společnosti ČEZ Distribuce, a. s.

V případě existence podzemních energetických zařízení je povinností stavebníka alespoň čtrnáct dní před započetím zemních prací požádat o tzv. vytyčení. Kontaktní údaje pro podání žádosti naleznete na [www.cezdistribuce.cz](http://www.cezdistribuce.cz) v části Kontakty.

Pokud dojde k obnažení kabelového vedení nebo k poškození energetického zařízení, nahlašte nám prosím tuto skutečnost bezodkladně jako poruchu na bezplatnou linku 800 850 860.

Toto sdělení je platné do 23.09.2018 a je jedním z podkladů pro zpracování projektové dokumentace, pokud je taková dokumentace zpracovávána. Toto sdělení však nenahrazuje vyjádření provozovatele distribuční soustavy k projektové dokumentaci pro územní nebo stavební řízení, k připojení nového odběru, zdroje elektrické energie nebo k navýšení rezervovaného příkonu a výkonu a mimo havárií ani souhlas s činností v ochranném pásmu.



V souvislosti s výše uvedeným si Vás dovoluujeme upozornit, že uvedené sdělení včetně jeho příloh obsahuje skutečnosti tvořící obchodní tajemství společnosti ČEZ Distribuce, a. s. Poskytnuté informace jsou dále také důvěrnými informacemi a obchodně citlivými informacemi společnosti ČEZ Distribuce, a. s. Z výše uvedených důvodů si Vás proto společnost ČEZ Distribuce, a. s., dovoluujeme upozornit, že s poskytnutými informacemi je potřeba nakládat dle platných právních předpisů, v opačném případě se vystavujete postihu ve smyslu platné právní úpravy. V této souvislosti si Vás dále dovoluujeme upozornit, že požadované informace nesmí být předány, sděleny, využity, zpřístupněny, či jiným způsobem postoupeny na jakoukoli třetí osobu bez předchozího prokazatelného souhlasu společnosti ČEZ Distribuce, a. s. Informace o existenci sítí mohou být využity pouze pro účel, pro který byly vyžádány.

S pozdravem

**ČEZ Distribuce, a. s.**

Děčín, Děčín IV-Podmokly

Teplická 874/8

PSČ 405 02

IČ: 24729035

#### **Přílohy**

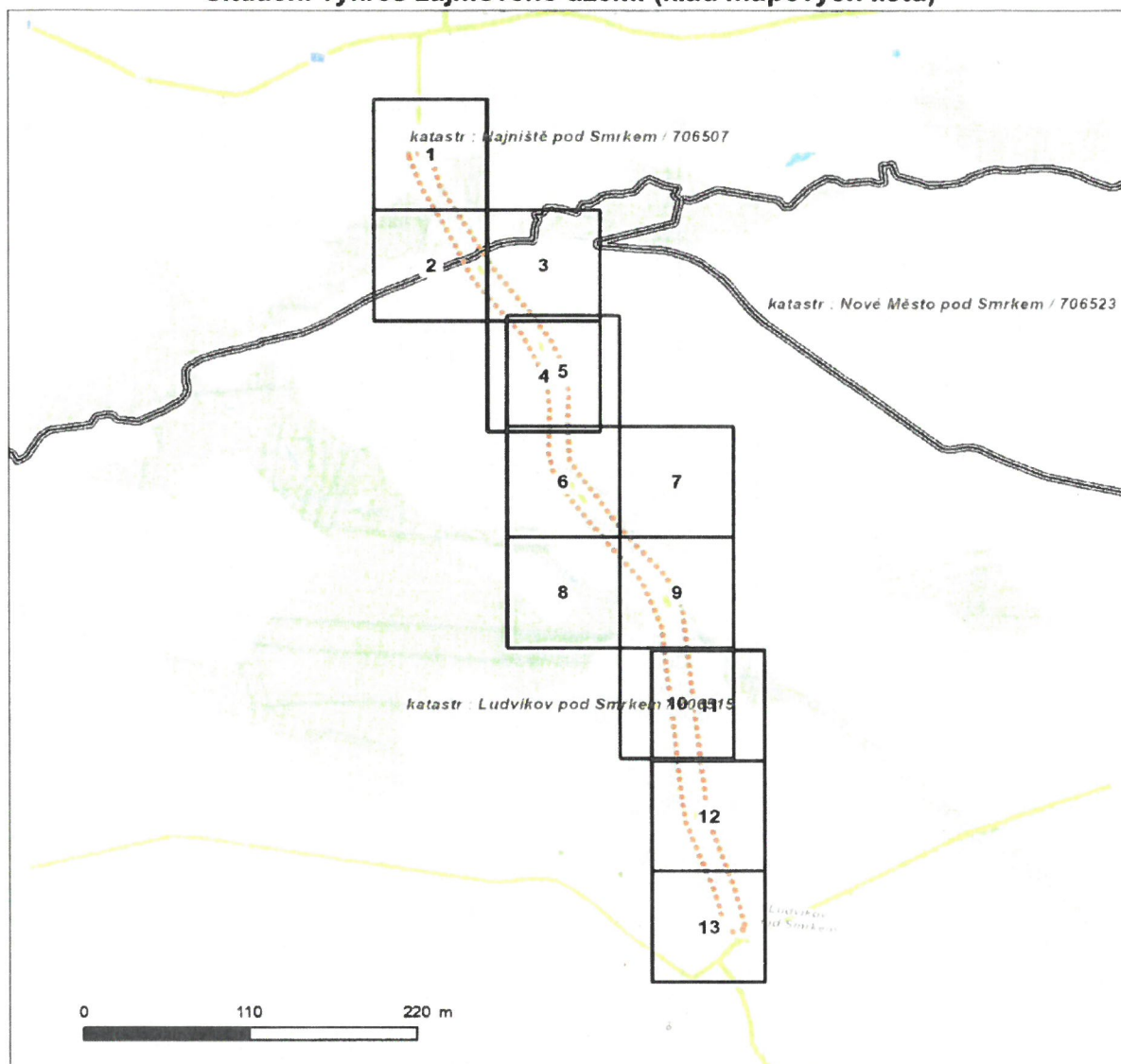
1. Situační výkres zájmového území
2. Podmínky pro provádění činností v ochranných pásmech energetických zařízení



Platí pouze se sdělením číslo 0100896513.

Zakreslené polohy zařízení v příloze jsou pouze informativní.

## Situační výkres zájmového území (klad mapových listů)



Není-li zobrazena katastrální mapa, zadejte žádost znovu. Katastrální mapa je generována prostřednictvím externí WMS služby, jejíž provoz nezajišťuje společnost ČEZ Distribuce, a. s.

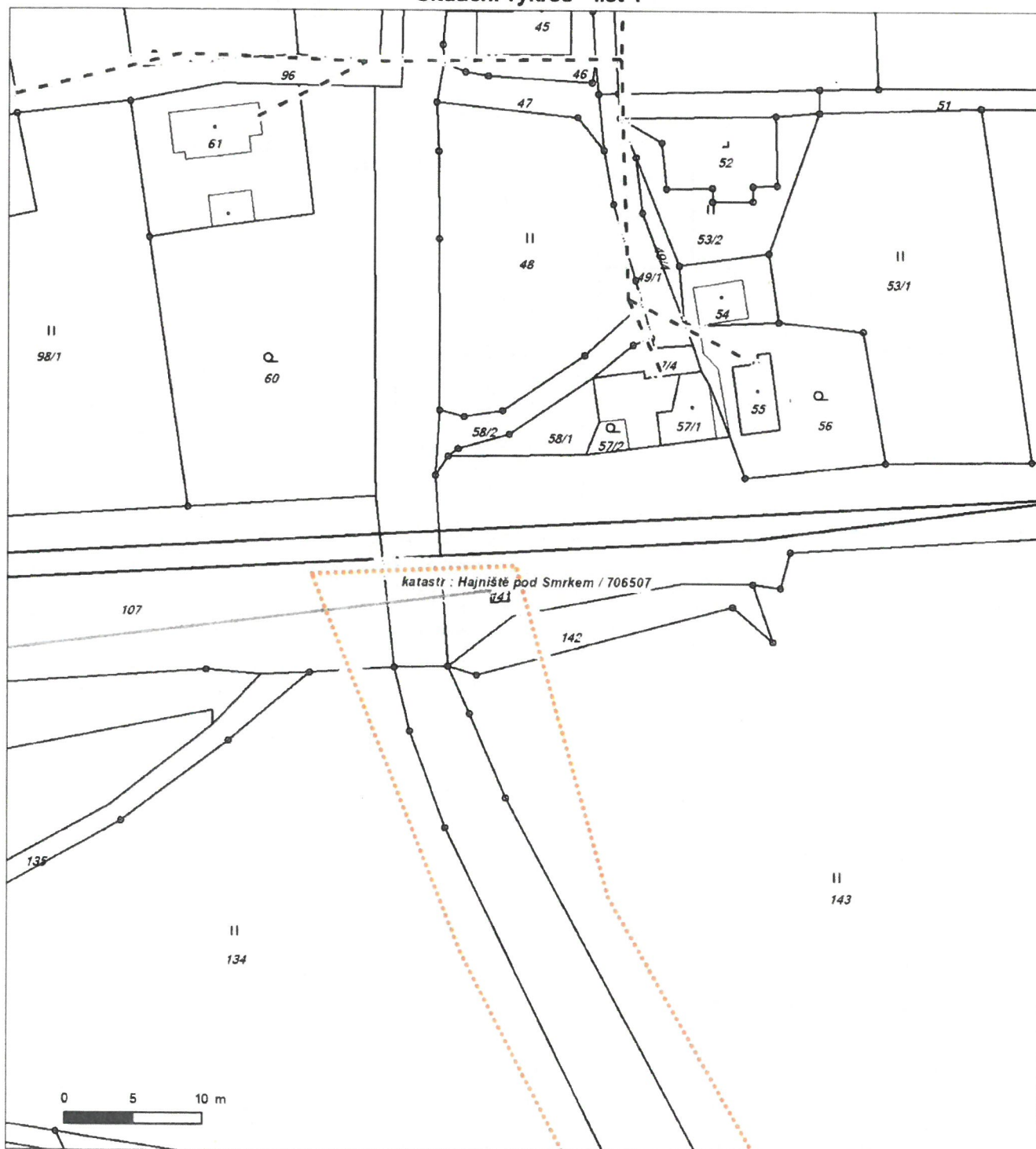
### LEGENDA

	Podzemní vedení NN do 1kV		Stanice do 52 kV - stožárová
	Nadzemní vedení NN do 1kV		Stanice do 52 kV - zděná
	Podzemní vedení VN do 35 kV		Transformovna (nad 52 kV)
	Nadzemní vedení VN do 35 kV		Probíhající investice ČEZ Distribuce
	Podzemní vedení VVN 110kV		Stanice ČEZ Distribuce ve výstavbě
	Nadzemní vedení VVN 110kV		Zařízení ČEZ Distribuce ve výstavbě
	NN přívod odběratele		Hranice katastrálního území
	Cizí energetické vedení		
	Zájmové území		

Platí pouze se sdělením číslo 0100896513.

Zakreslené polohy zařízení v příloze jsou pouze informativní.

## Situační výkres - list 1

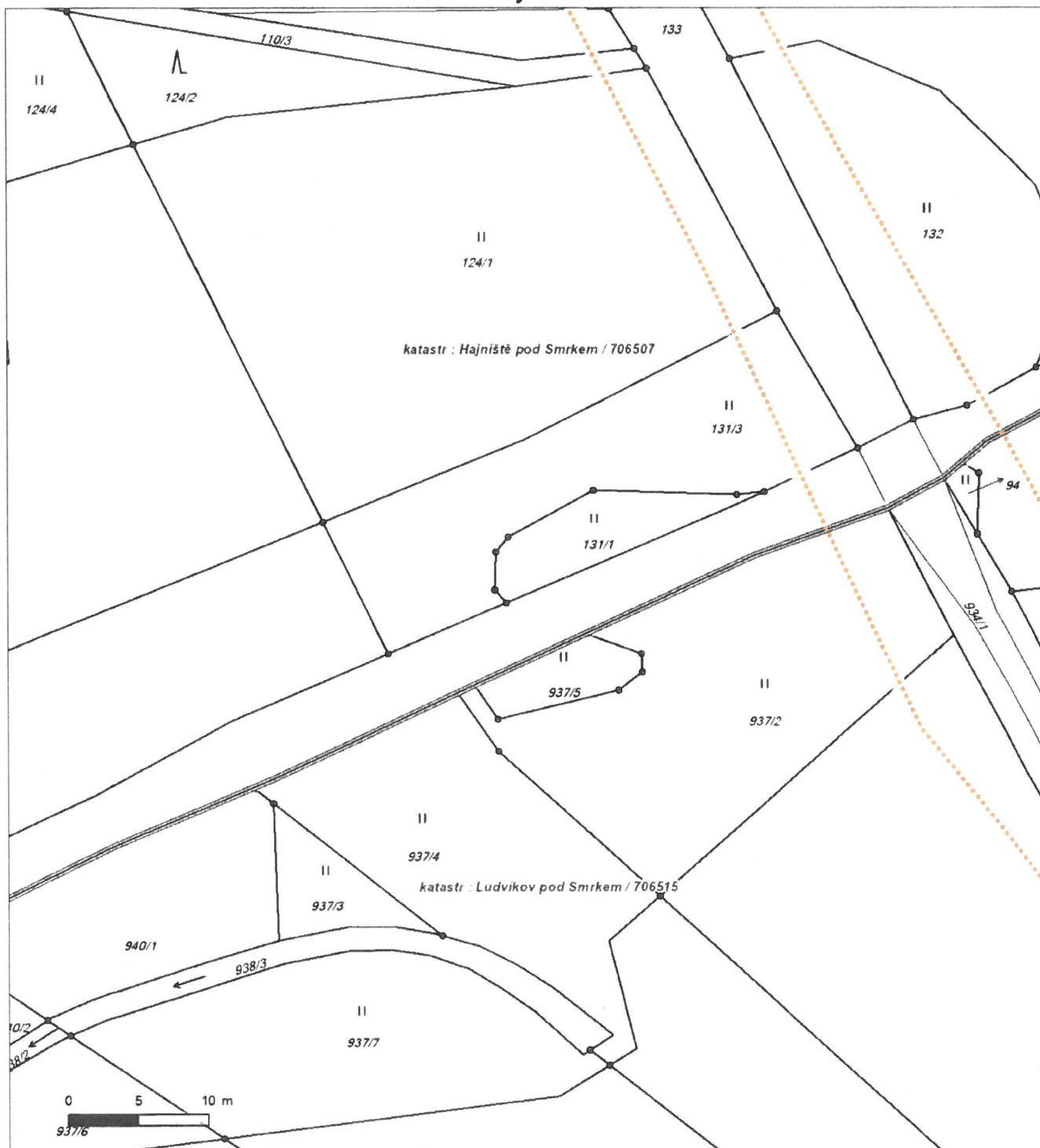


Není-li zobrazena katastrální mapa, zadejte žádost znovu. Katastrální mapa je generována prostřednictvím externí WMS služby, jejíž provoz nezajišťuje společnost ČEZ Distribuce, a. s.

Platí pouze se sdělením číslo 0100896513.

Zakreslené polohy zařízení v příloze jsou pouze informativní.

## Situační výkres - list 2

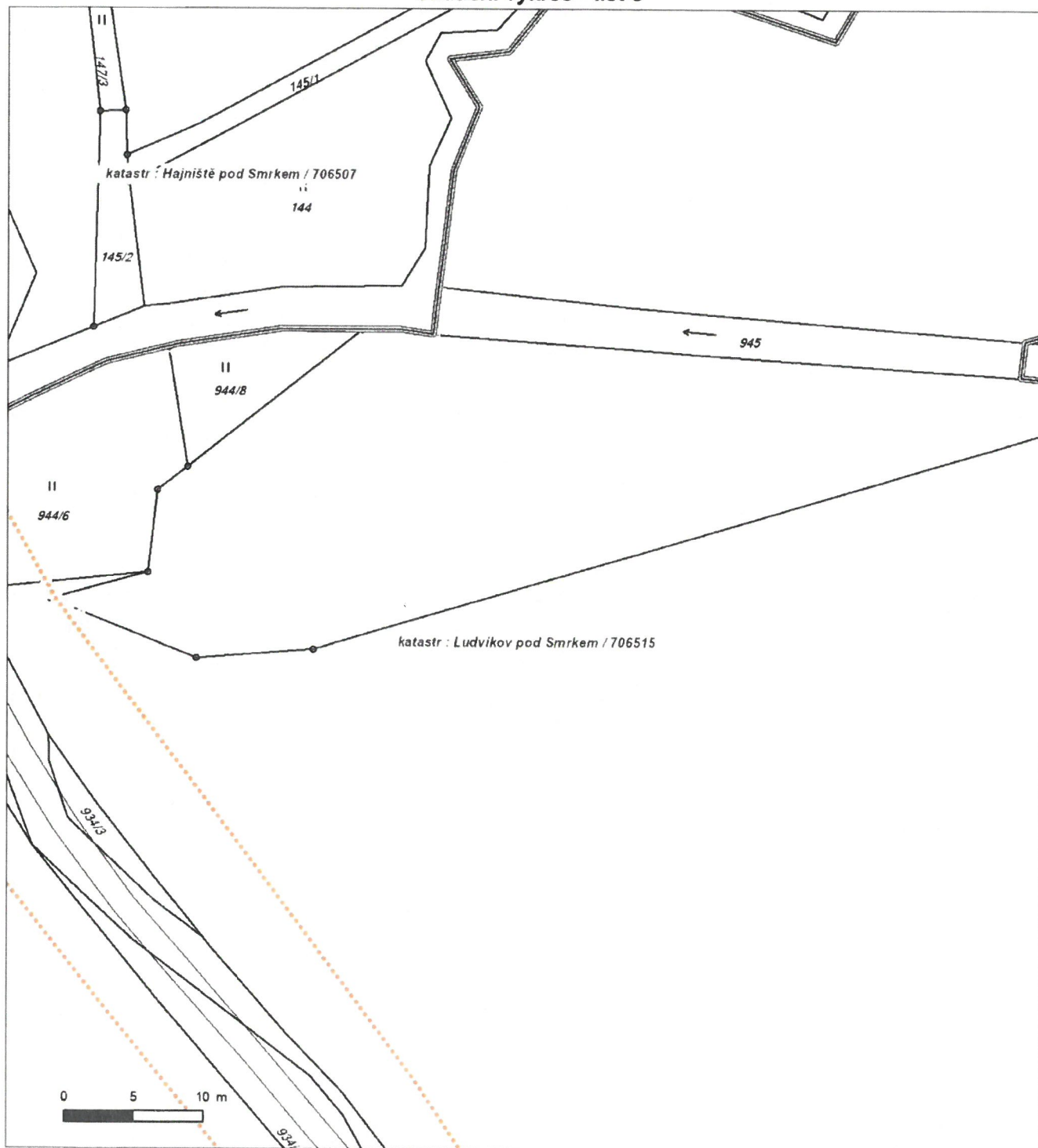


Není-li zobrazena katastrální mapa, zadejte žádost znovu. Katastrální mapa je generována prostřednictvím externí WMS služby, jejíž provoz nezajišťuje společnost ČEZ Distribuce, a. s.

Platí pouze se sdělením číslo 0100896513.

Zakreslené polohy zařízení v příloze jsou pouze informativní.

## Situační výkres - list 3



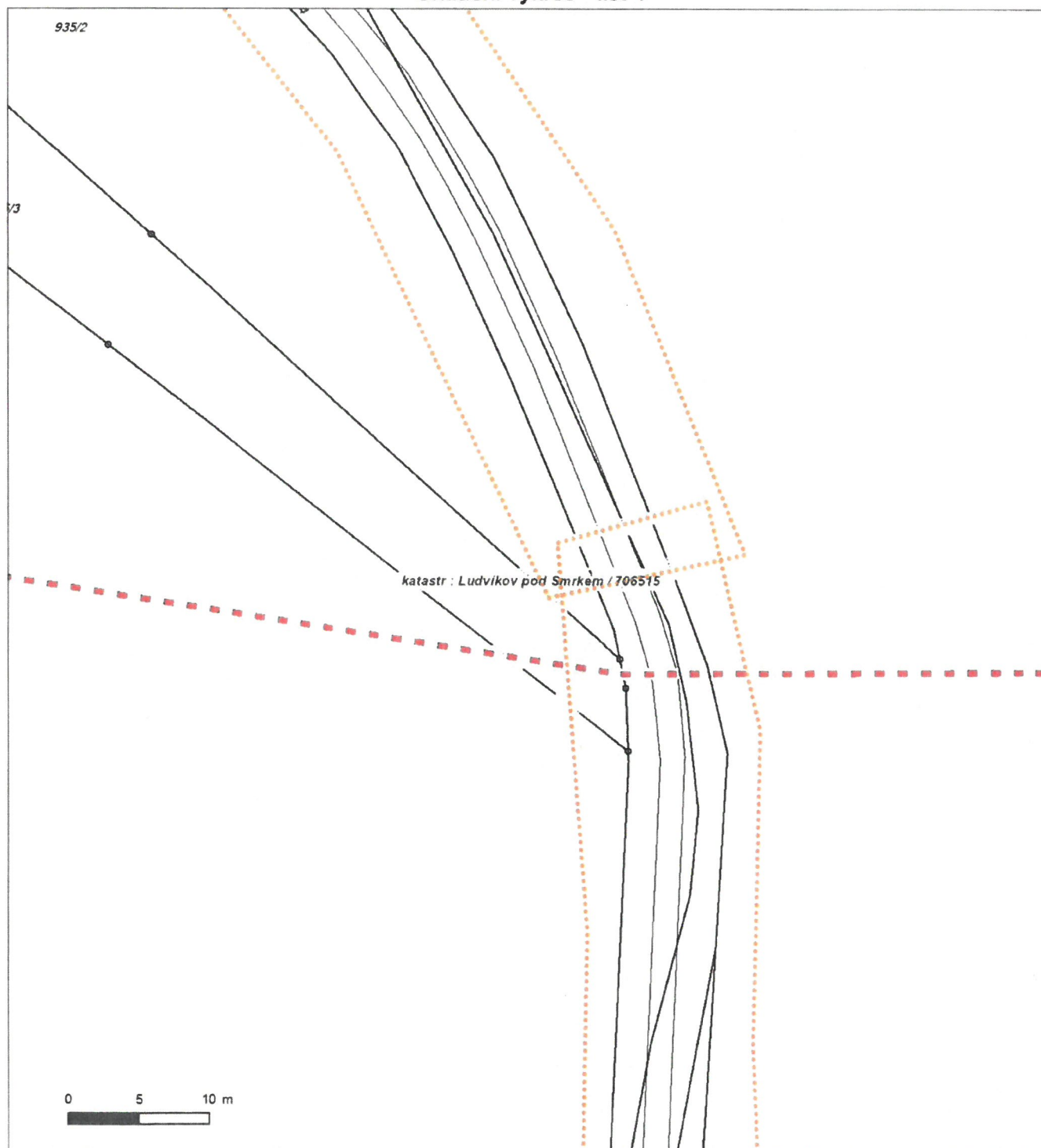
Není-li zobrazena katastrální mapa, zadejte žádost znovu. Katastrální mapa je generována prostřednictvím externí WMS služby, jejíž provoz nezajišťuje společnost ČEZ Distribuce, a. s.



Platí pouze se sdělením číslo 0100896513.

Zakreslené polohy zařízení v příloze jsou pouze informativní.

#### Situační výkres - list 4



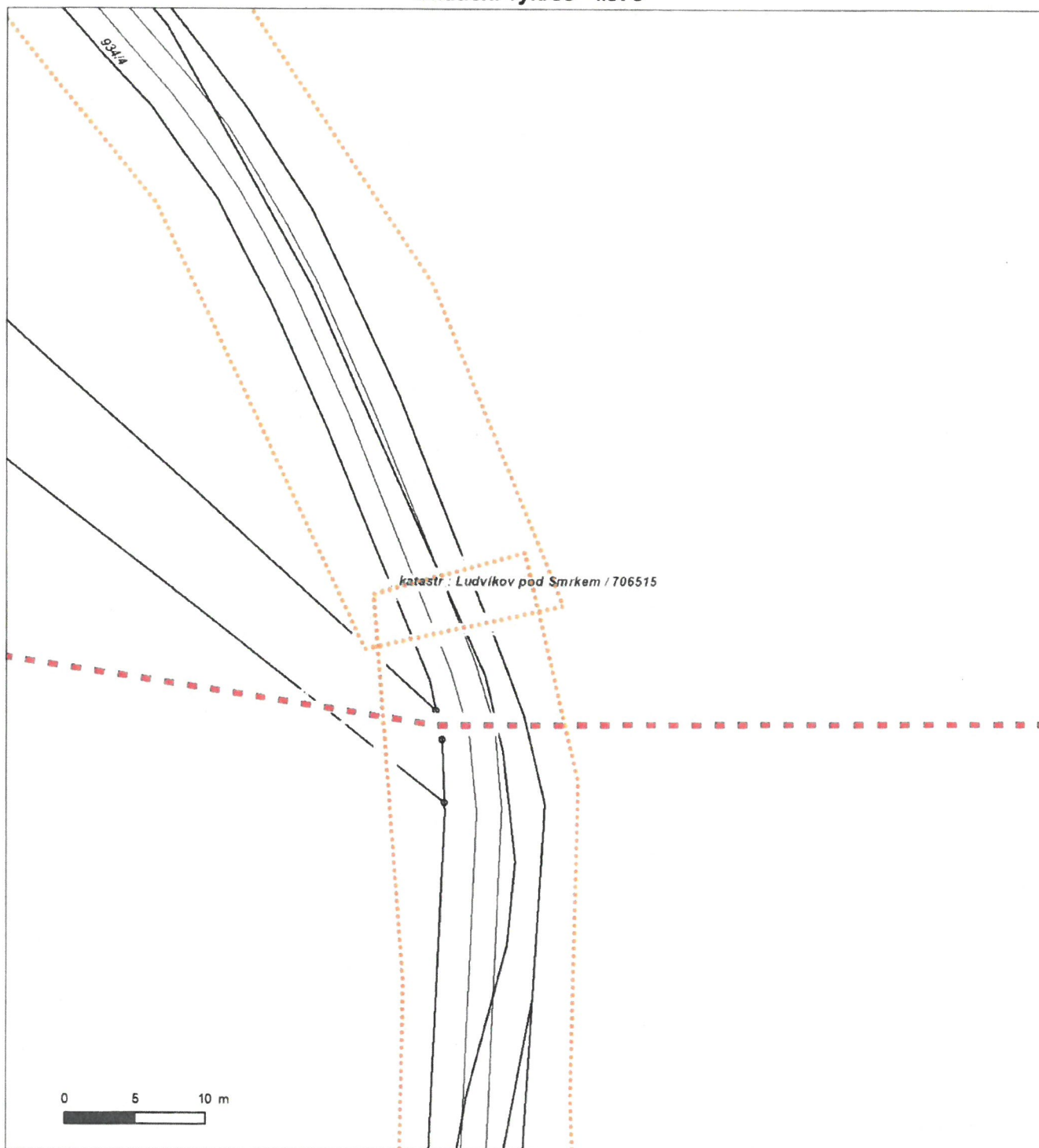
Není-li zobrazena katastrální mapa, zadejte žádost znovu. Katastrální mapa je generována prostřednictvím externí WMS služby, jejíž provoz nezajišťuje společnost ČEZ Distribuce, a. s.



Platí pouze se sdělením číslo 0100896513.

Zakreslené polohy zařízení v příloze jsou pouze informativní.

### Situační výkres - list 5

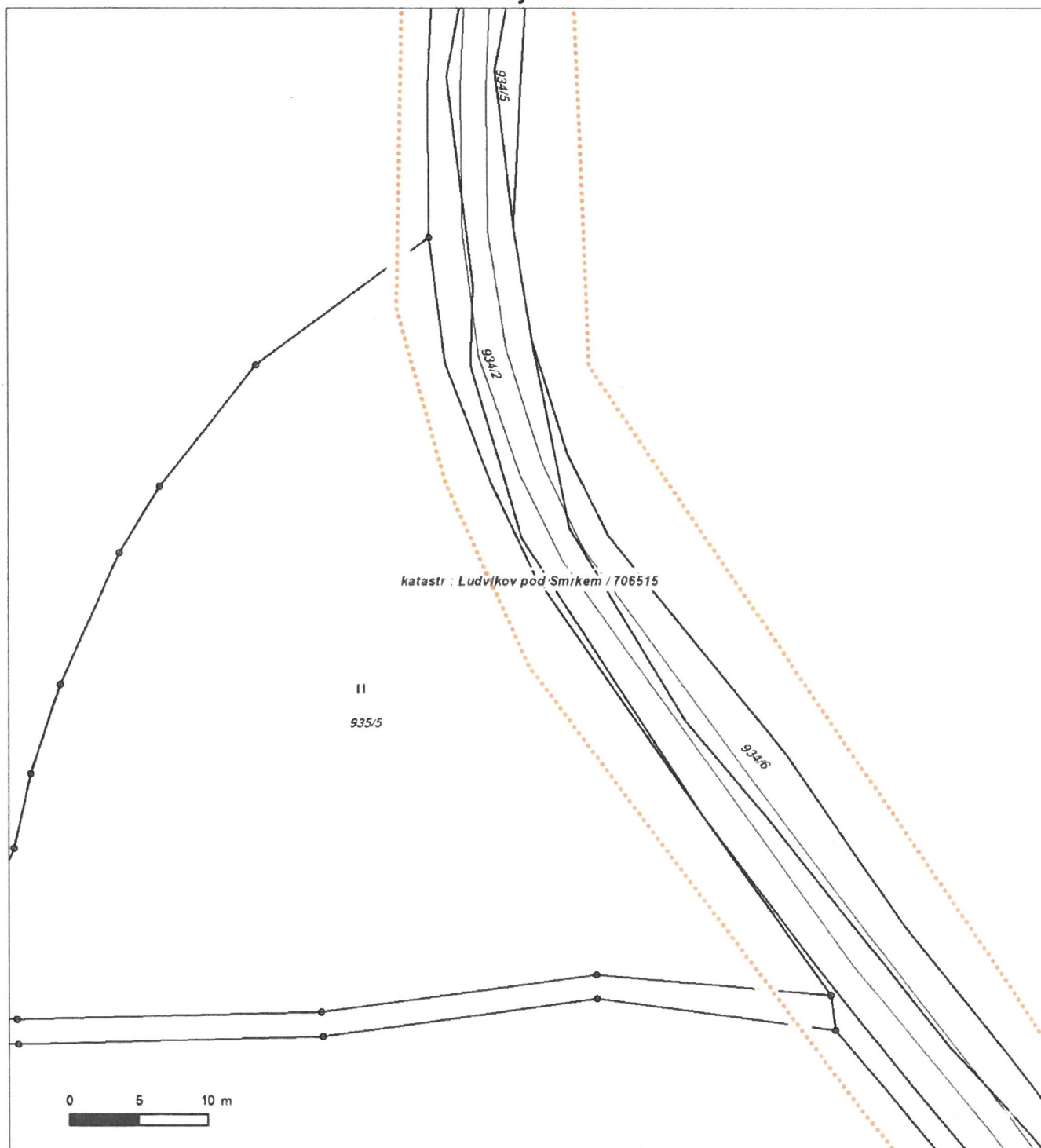


Není-li zobrazena katastrální mapa, zadejte žádost znovu. Katastrální mapa je generována prostřednictvím externí WMS služby, jejíž provoz nezajišťuje společnost ČEZ Distribuce, a. s.

Platí pouze se sdělením číslo 0100896513.

Zakreslené polohy zařízení v příloze jsou pouze informativní.

## Situační výkres - list 6




Není-li zobrazena katastrální mapa, zadejte žádost znovu. Katastrální mapa je generována prostřednictvím externí WMS služby, jejíž provoz nezajišťuje společnost ČEZ Distribuce, a. s.

Platí pouze se sdělením číslo 0100896513.

Zakreslené polohy zařízení v příloze jsou pouze informativní.

### Situační výkres - list 7

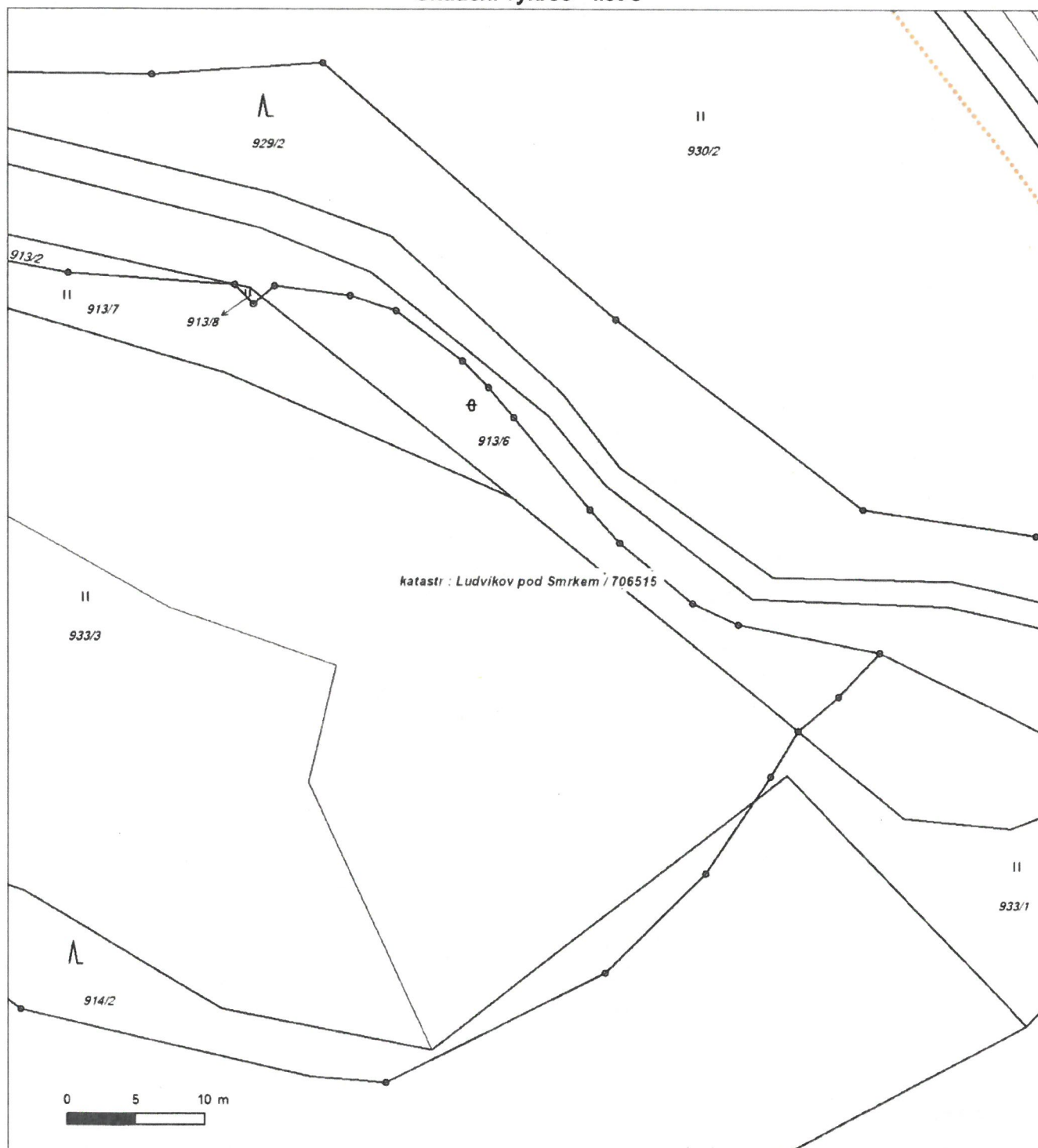


Není-li zobrazena katastrální mapa, zadejte žádost znovu. Katastrální mapa je generována prostřednictvím externí WMS služby, jejíž provoz nezajišťuje společnost ČEZ Distribuce, a. s.

Platí pouze se sdělením číslo 0100896513.

Zakreslené polohy zařízení v příloze jsou pouze informativní.

## Situační výkres - list 8

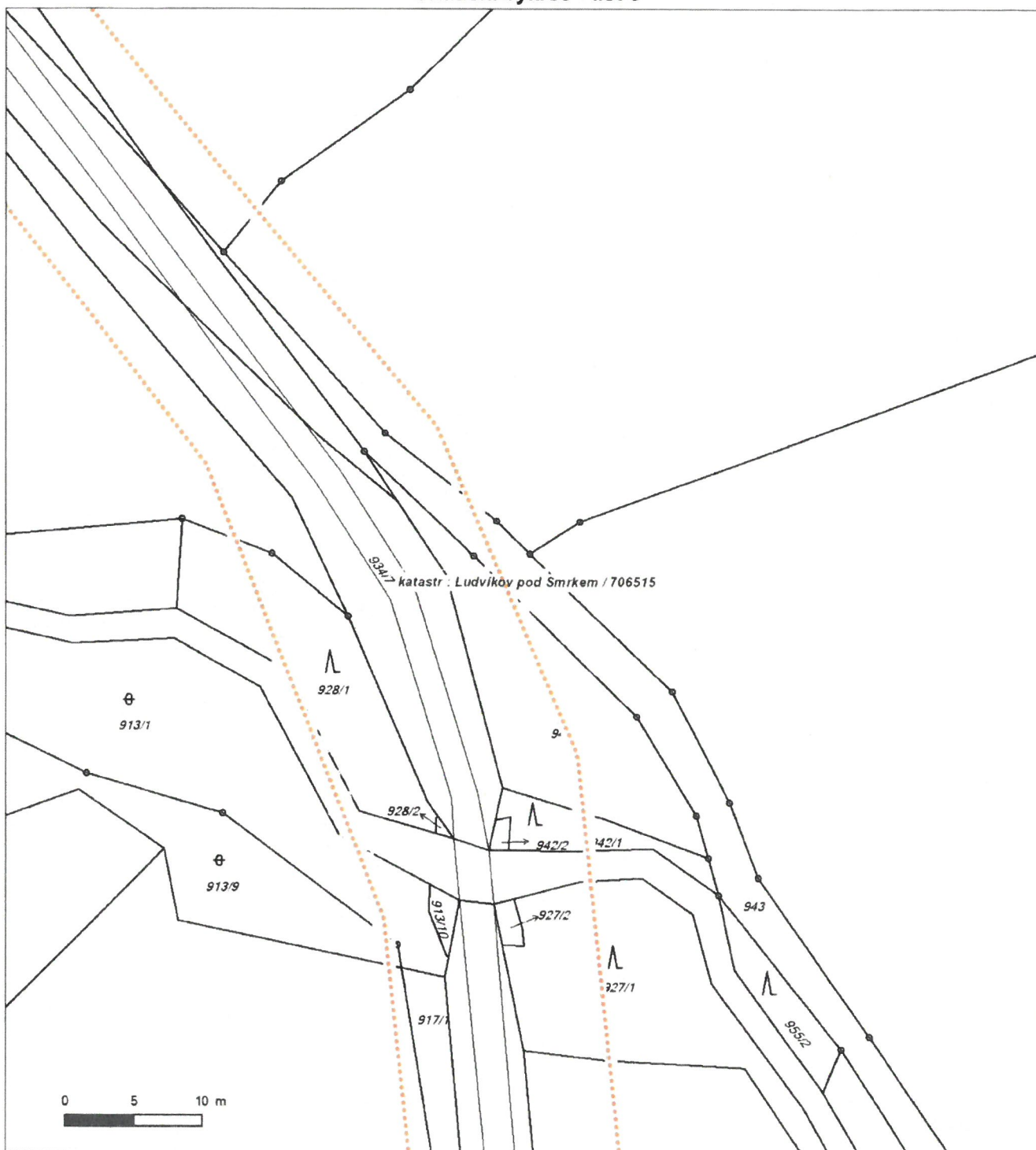


Není-li zobrazena katastrální mapa, zadejte žádost znovu. Katastrální mapa je generována prostřednictvím externí WMS služby, jejíž provoz nezajišťuje společnost ČEZ Distribuce, a. s.

Platí pouze se sdělením číslo 0100896513.

Zakreslené polohy zařízení v příloze jsou pouze informativní.

### Situační výkres - list 9



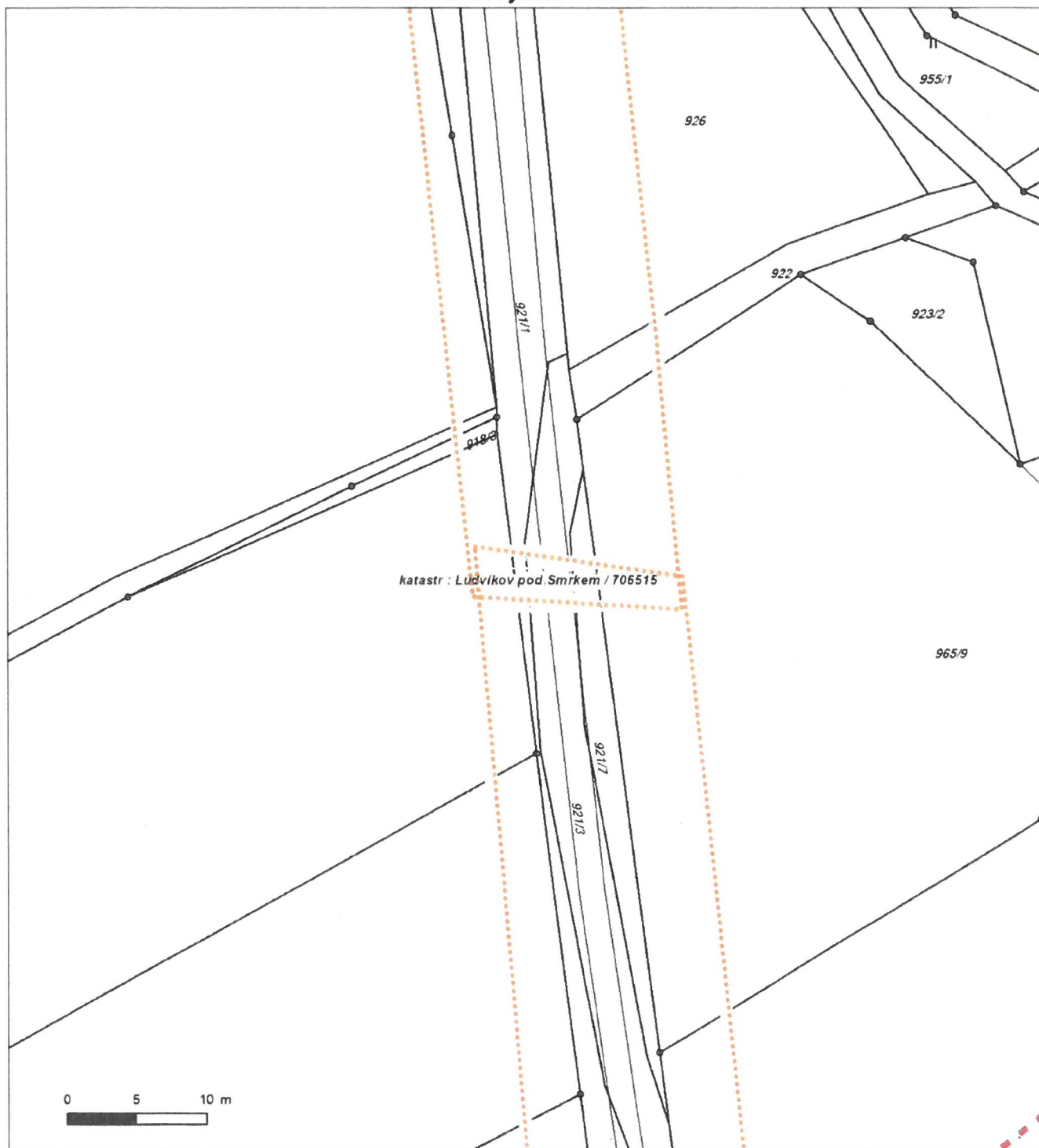
Není-li zobrazena katastrální mapa, zadejte žádost znovu. Katastrální mapa je generována prostřednictvím externí WMS služby, jejíž provoz nezajišťuje společnost ČEZ Distribuce, a. s.



Platí pouze se sdělením číslo 0100896513.

Zakreslené polohy zařízení v příloze jsou pouze informativní.

## Situační výkres - list 10

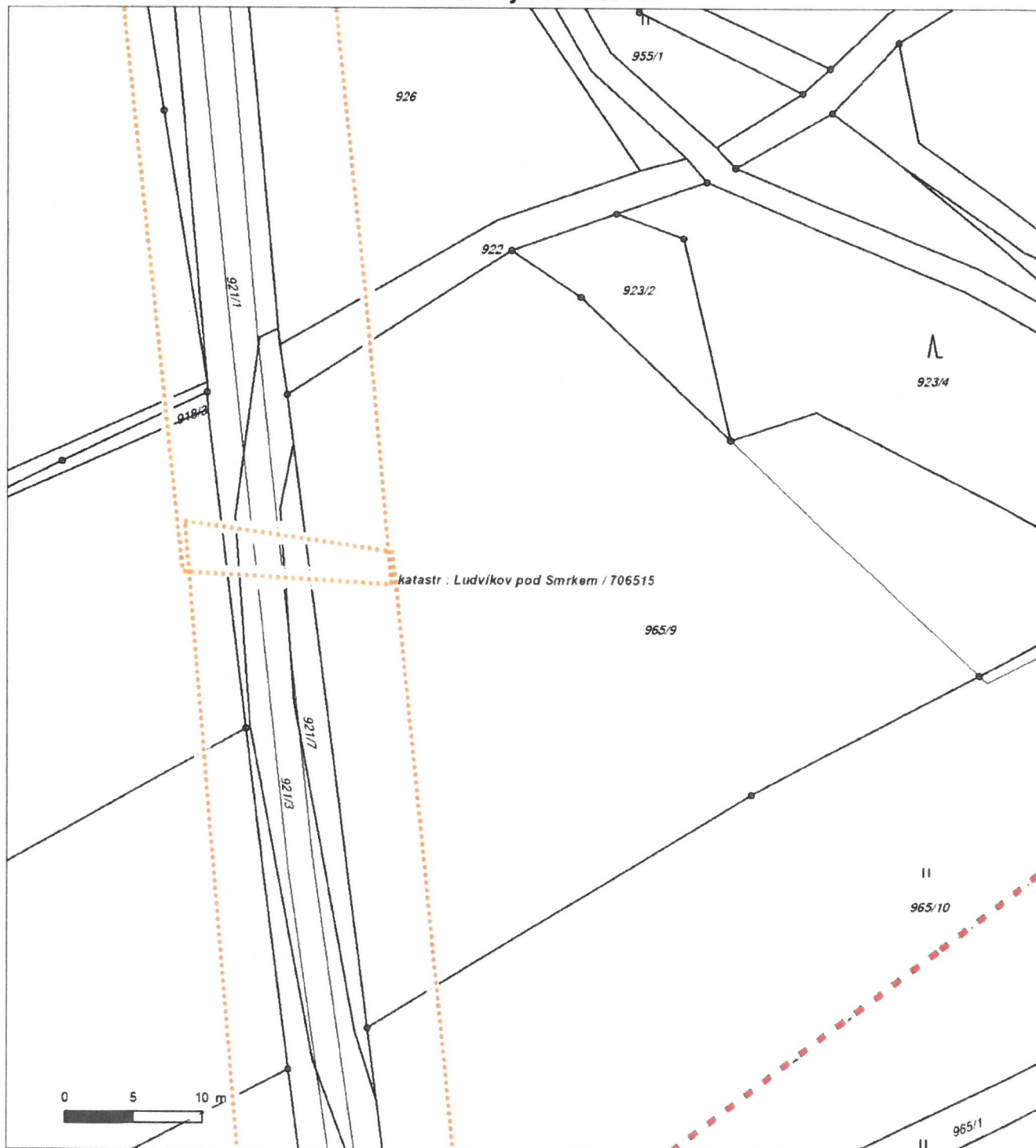


Není-li zobrazena katastrální mapa, zadejte žádost znovu. Katastrální mapa je generována prostřednictvím externí WMS služby, jejíž provoz nezajišťuje společnost ČEZ Distribuce, a. s.

Platí pouze se sdělením číslo 0100896513.

Zakreslené polohy zařízení v příloze jsou pouze informativní.

## Situační výkres - list 11

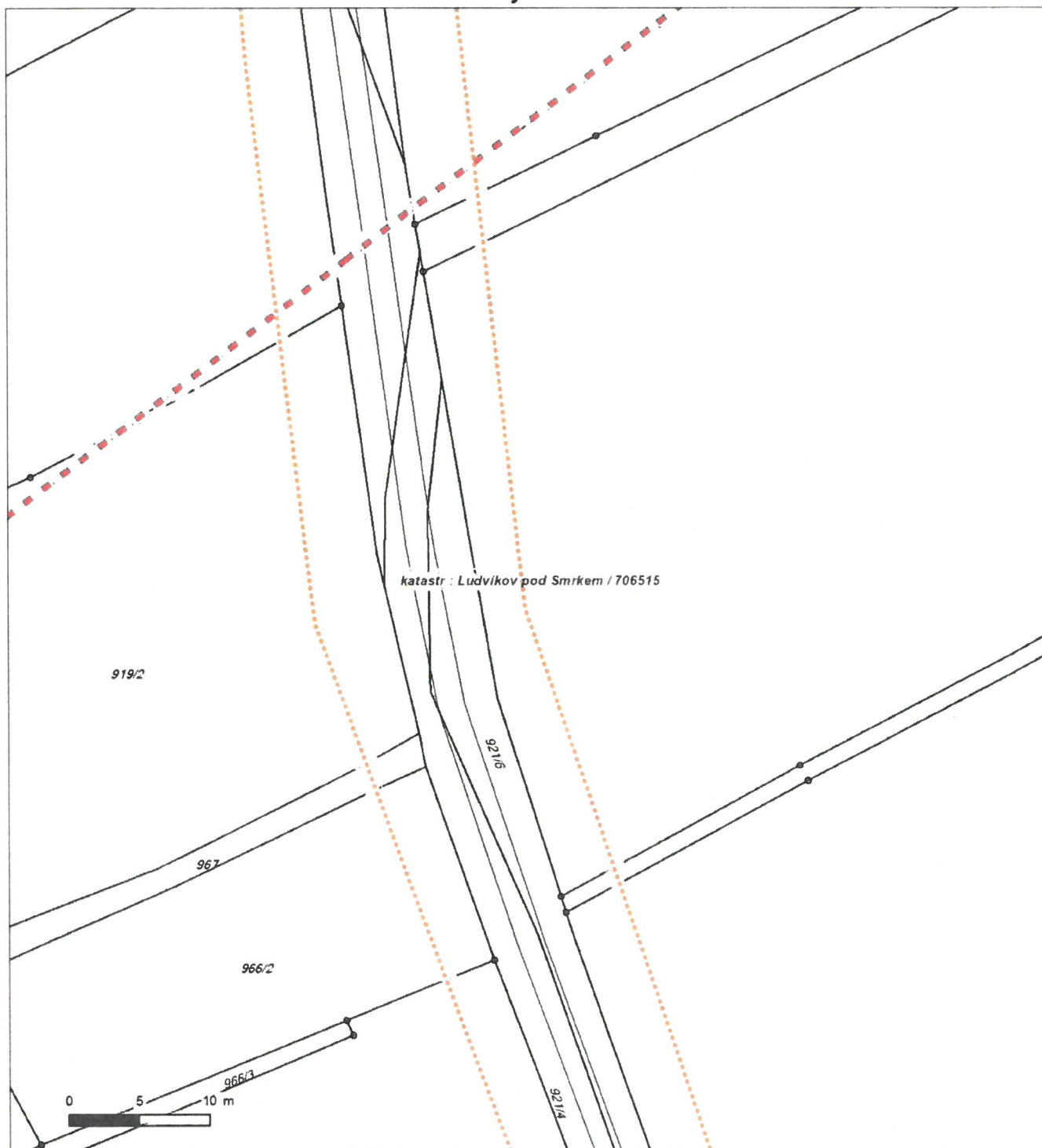


Není-li zobrazena katastrální mapa, zadejte žádost znovu. Katastrální mapa je generována prostřednictvím externí WMS služby, jejíž provoz nezajišťuje společnost ČEZ Distribuce, a. s.

Platí pouze se sdělením číslo 0100896513.

Zakreslené polohy zařízení v příloze jsou pouze informativní.

## Situační výkres - list 12



Není-li zobrazena katastrální mapa, zadejte žádost znovu. Katastrální mapa je generována prostřednictvím externí WMS služby, jejíž provoz nezajišťuje společnost ČEZ Distribuce, a. s.

Platí pouze se sdělením číslo 0100896513.

Zakreslené polohy zařízení v příloze jsou pouze informativní.

## Situační výkres - list 13



Není-li zobrazena katastrální mapa, zadejte žádost znovu. Katastrální mapa je generována prostřednictvím externí WMS služby, jejíž provoz nezajišťuje společnost ČEZ Distribuce, a. s.



## **PODMÍNKY PRO PROVÁDĚNÍ ČINNOSTÍ V OCHRANNÝCH PÁSMECH PODZEMNÍCH VEDENÍ**

Ochranné pásmo podzemních vedení elektrizační soustavy do 110 kV včetně a vedení řídící, měřicí a zabezpečovací techniky je stanoveno v § 46, odst. (5), Zák. č. 458/2000 Sb., tj. zákona o podmínkách podnikání a o výkonu státní správy v energetických odvětvích a o změně některých zákonů (energetický zákon), ve znění pozdějších předpisů (dále jen "energetický zákon"), a činí 1 metr po obou stranách krajního kabelu kabelové trasy, nad 110 kV činí 3 metry po obou stranách krajního kabelu.

**V ochranném pásmu podzemního vedení je podle § 46 odst. (8) a (10) energetického zákona zakázáno:**

- a) zřizovat bez souhlasu vlastníka těchto zařízení stavby či umisťovat konstrukce a jiná podobná zařízení, jakož i uskladňovat hořlavé a výbušné látky,
  - b) provádět bez souhlasu vlastníka zemní práce,
  - c) provádět činnosti, které by mohly ohrozit spolehlivost a bezpečnost provozu těchto zařízení nebo ohrozit život, zdraví či majetek osob,
  - d) provádět činnosti, které by znemožňovaly nebo podstatně znesnadňovaly přístup k těmto zařízením,
  - e) vysazovat trvalé porosty a přejíždět vedení těžkými mechanismy.
- Pokud stavba nebo stavební činnost zasahuje do ochranného pásma podzemního vedení, je třeba požádat o písemný souhlas vlastníka nebo provozovatele tohoto zařízení na základě § 46, odst. (8) a (11) energetického zákona.

**V ochranných pásmech podzemních vedení je třeba dále dodržovat následující podmínky:**

1. Dodavatel prací musí před zahájením prací zajistit vytyčení podzemního zařízení a prokazatelně seznámit pracovníky, jichž se to týká, s jejich polohou a upozornit na odchylky od výkresové dokumentace.
2. Výkopové práce do vzdálenosti 1 metr od osy (krajního) kabelu musí být prováděny ručně. V případě provedení sond (ručně) může být tato vzdálenost snížena na 0,5 metru.
3. Zemní práce musí být prováděny v souladu s ČSN 73 6133 Návrh a provádění zemního tělesa pozemních komunikací a při zemních pracích musí být dodrženo Nařízení vlády č. 591/2006 Sb., bližších minimálních požadavcích na bezpečnost a ochranu zdraví při práci na staveništích.
4. Místa křížení a souběhy ostatních zařízení se zařízeními energetiky musí být vyprojektovány a provedeny zejména dle ČSN 73 6005, ČSN EN 50 341-1,2, ČSN EN 50341-3-19, ČSN EN 50423-1, ČSN 33 2000-5-52 a PNE 33 3302.
5. Dodavatel prací musí oznámit příslušnému provozovateli distribuční soustavy zahájení prací minimálně 3 pracovní dny předem.
6. Při potřebě přejíždění trasy podzemních vedení vozidly nebo mechanismy je třeba po dohodě s provozovatelem provést dodatečnou ochranu proti mechanickému poškození.
7. Je zakázáno manipulovat s obnaženými kabely pod napětím. Odkryté kabely musí být za vypnutého stavu řádně vyvěšeny, chráněny proti poškození a označeny výstražnou tabulkou dle ČSN ISO 3864.
8. Před záhozem kabelové trasy musí být provozovatel kabelu vyzván ke kontrole uložení. Pokud toto organizace provádějící zemní práce neprovede, vyhrazuje si provozovatel distribuční soustavy právo nechat inkriminované místo znovu odkrýt.
9. Při záhozu musí být zemina pod kabely řádně udusána, kabely zapiskovány a provedeno krytí proti mechanickému poškození.
10. Bez předchozího souhlasu je zakázáno snižovat nebo zvyšovat vrstvu zeminy nad kabelem.
11. Každé poškození zařízení provozovatele distribuční soustavy musí být okamžitě nahlášeno na Kontaktní bezplatnou linku ČEZ Distribuce 800 850 860, která je Vám k dispozici 24 hodin denně, 7 dní v týdnu.
12. Ukončení stavby musí být neprodleně ohlášeno příslušnému provoznímu útvaru.
- 13. Po dokončení stavby provozovatel distribuční soustavy nesouhlasí s vyhlášením ochranného pásma nových rozvodů, které jsou budovány, protože se již jedná o práce v ochranném pásmu zařízení provozovatele distribuční soustavy. Případné opravy nebo rekonstrukce na svém zařízení nebude provozovatel distribuční soustavy provádět na výjimku z ochranného pásma nebo na základě souhlasu s činnostmi v tomto pásmu.**

Případné nedodržení uvedených podmínek bude řešeno příslušným stavebním úřadem nebo nahlášeno Energetickému regulačnímu úřadu jako správní delikt ve smyslu příslušného ustanovení energetického zákona spočívající v porušení zákazu provádět činnosti v ochranných pásmech dle § 46 uvedeného zákona.



## **PODMÍNKY PRO PROVÁDĚNÍ ČINNOSTÍ V OCHRANNÝCH PÁSMECH NADZEMNÍCH VEDENÍ**

Ochranné pásmo nadzemního vedení podle § 46, odst. (3), Zák. č. 458/2000 Sb., tj. zákona o podmínkách podnikání a o výkonu státní správy v energetických odvětvích a o změně některých zákonů (energetický zákon), ve znění pozdějších předpisů (dále jen "energetický zákon") je souvislý prostor vymezený svislými rovinami vedenými po obou stranách vedení ve vodorovné vzdálenosti měřené kolmo na vedení, které činí od krajního vodiče vedení na obě jeho strany:

- a) u napětí nad 1 kV a do 35 kV včetně
  - pro vodiče bez izolace 7 metrů (resp. 10 metrů u zařízení postaveného do 31. 12. 1994, vyjma lesních průseků, kde rozsah ochranného pásma i do uvedeného data činí 7 metrů),
  - pro vodiče s izolací základní 2 metry,
  - pro závěsná kabelová vedení 1 metr;
- b) u napětí nad 35 kV do 110 kV včetně
  - pro vodiče bez izolace 12 metrů (resp. 15 metrů u zařízení postaveného do 31. 12. 1994).
  - pro vodiče s izolací základní 5 metrů

Poznámka: Nadzemní vedení nízkého napětí (do 1 kV) není chráněno ochranným pásmem. Při činnostech prováděných v jeho blízkosti (práce v blízkosti) je nutné dodržet vzdálenosti dané ČSN EN 50110-1 ed. 2.

### **V ochranném pásmu nadzemního vedení je podle § 46 odst. (8) a (9) energetického zákona zakázáno:**

1. zřizovat bez souhlasu vlastníka těchto zařízení stavby či umisťovat konstrukce a jiná podobná zařízení, jakož i uskláňovat hořlavé a výbušné látky,
  2. provádět bez souhlasu vlastníka zemní práce,
  3. provádět činnosti, které by mohly ohrozit spolehlivost a bezpečnost provozu těchto zařízení nebo ohrozit život, zdraví či majetek osob,
  4. provádět činnosti, které by znemožňovaly nebo podstatně znesnadňovaly přístup k těmto zařízením,
  5. vysazovat chmelnice a nechávat růst porosty nad výšku 3 metry.
- Pokud stavba nebo stavební činnost zasahuje do ochranného pásma nadzemního vedení, je třeba požádat o písemný souhlas vlastníka nebo provozovatele tohoto zařízení na základě § 46, odst. (8) a (11) energetického zákona.

### **V ochranných pásmech nadzemních vedení je třeba dále dodržovat následující podmínky:**

1. Při pohybu nebo pracích v blízkosti elektrického vedení vysokého napětí se nesmí osoby, předměty, prostředky nemající povahu jeřábu přiblížit k živým částem - vodičům blíže než 2 metry (dle ČSN EN 50110-1).
2. Jeřáby a jim podobná zařízení musí být umístěny tak, aby v kterékoli poloze byly všechny jejich části mimo ochranné pásmo vedení, a musí být zamezeno vymrštění lana.
3. Je zakázáno stavět budovy nebo jiné objekty v ochranných pásmech nadzemních vedení vysokého napětí.
4. Je zakázáno, provádět veškeré pozemní práce, při kterých by byla narušena stabilita podpěrných bodů - sloupů nebo stožárů.
5. Je zakázáno upevňovat antény, reklamy, ukazatele apod. pod, přes nebo přímo na stožáry elektrického vedení.
6. Dodavatel prací musí prokazatelně seznámit své pracovníky, jichž se to týká s ČSN EN 50110-1.
7. Pokud není možné dodržet body č. 1 až 4, je možné požádat příslušný provozní útvar provozovatele distribuční soustavy o další řešení (zajištění odborného dohledu pracovníka s elektrotechnickou kvalifikací dle Vyhlášky č. 50/1978 Sb., vypnutí a zajištění zařízení, zaizolování živých částí apod.), pokud nejsou tyto podmínky již součástí jiného vyjádření ke konkrétní stavbě.
8. V případě požadavku na vypnutí zařízení po nezbytnou dobu provádění prací je nutné požádat minimálně 2 měsíce před požadovaným termínem. V případě vedení nízkého napětí je možné též požádat o zaizolování části vedení.

Případné nedodržení uvedených podmínek bude řešeno příslušným stavebním úřadem nebo nahlášeno Energetickému regulačnímu úřadu jako správní delikt ve smyslu příslušného ustanovení energetického zákona, spočívající v porušení zákazu provádět činnosti v ochranných pásmech dle § 46 uvedeného zákona.

## **PODMÍNKY PRO PROVÁDĚNÍ ČINNOSTÍ V OCHRANNÝCH PÁSMECH ELEKTRICKÝCH STANIC**

Ochranné pásmo elektrické stanice je stanoveno v § 46, odst. (6), Zák. č. 458/2000 Sb., tj. zákona o podmínkách podnikání a o výkonu státní správy v energetických odvětvích a o změně některých zákonů (energetický zákon), ve znění pozdějších předpisů (dále jen "energetický zákon") a je vymezeno svislými rovinami vedenými ve vodorovné vzdálenosti:

- a) u venkovních el. stanic a dále stanic s napětím větším než 52 kV v budovách 20 metrů od oplocení nebo od vnějšího lince obvodového zdiva,
- b) u stožárových elektrických stanic a věžových stanic s venkovním přívodem s převodem napětí z úrovně nad 1 kV a menší než 52 kV na úroveň nízkého napětí 7 m od vnější hrany půdorysu stanice ve všech směrech,
- c) u kompaktních a zděných el. stanic s převodem napětí z úrovně nad 1 kV a menší než 52 kV na úroveň nízkého napětí 2 metry od vnějšího pláště stanice ve všech směrech,
- d) u vestavěných el. stanic 1 metr od obestavění.

**V ochranném pásmu elektrické stanice je podle § 46 odst. (8) a (10) energetického zákona zakázáno:**

- 1. zřizovat bez souhlasu vlastníka těchto zařízení stavby či umisťovat konstrukce a jiná podobná zařízení, jakož i uskladňovat hořlavé a výbušné látky,
- 2. provádět bez souhlasu vlastníka zemní práce,
- 3. provádět činnosti, které by mohly ohrozit spolehlivost a bezpečnost provozu těchto zařízení nebo ohrozit život, zdraví či majetek osob,
- 4. provádět činnosti, které by znemožňovaly nebo podstatně znesnadňovaly přístup k těmto zařízením.

Pokud stavba nebo stavební činnost zasahuje do ochranného pásma elektrické stanice, je třeba požádat o písemný souhlas vlastníka nebo provozovatele tohoto zařízení na základě § 46, odst. (8) a (11) energetického zákona.

**V ochranném pásmu elektrické stanice je dále zakázáno provádět činnosti, které by mohly mít za následek ohrožení bezpečnosti a spolehlivosti provozu stanice nebo zmenšující či podstatně znesnadňující její obsluhu a údržbu a to zejména:**

- 5. provádět výkopové práce ohrožující zaústění podzemních vedení vysokého a nízkého napětí nebo stabilitu stavební části el. stanice (viz podmínky pro činnosti v ochranných pásmech podzemního vedení),
- 6. skladovat či umisťovat předměty bránící přístupu do elektrické stanice nebo k rozvaděčům vysokého nebo nízkého napětí,
- 7. umisťovat antény, reklamy, ukazatele apod.,
- 8. zřizovat oplocení, které by znemožnilo obsluhu el. stanice.

Případné nedodržení uvedených podmínek bude řešeno příslušným stavebním úřadem nebo nahlášeno Energetickému regulačnímu úřadu jako správní delikt ve smyslu příslušného ustanovení energetického zákona spočívající v porušení zákazu provádět činnosti v ochranných pásmech dle § 46 uvedeného zákona.



**VOYJÁDŘENÍ O EXISTENCI SÍŤE ELEKTRONICKÝCH KOMUNIKACÍ  
A VŠEOBECNÉ PODMÍNKY OCHRANY SÍŤE ELEKTRONICKÝCH KOMUNIKACÍ  
SPOLEČNOSTI Česká telekomunikační infrastruktura a.s.**

vydané podle § 101 zákona č. 127/2005 Sb., o elektronických komunikacích a o změně některých souvisejících zákonů (zákon o elektronických komunikacích), ve znění pozdějších předpisů a § 161 zákona č. 183/2006 Sb., o územním plánování a stavebním řádu (stavební zákon) či dle dalších příslušných právních předpisů

**Číslo jednací: 558932/18**

**Číslo žádosti: 0118 102 870**

**Důvod vydání Vyjádření: Předprojektová příprava, prodej-koupě nemovitosti**

**Platnost tohoto Vyjádření končí dne: 12. 3. 2020.**

Žadatel	ARR - Agentura regionálního rozvoje, spol.s.r.o., kontaktní osoba: ARR - Agentura regionálního rozvoje, spol.s.r.o., U Jezu 4/525, Liberec IV, 46001	
Stavebník	-- neuvedeno --, -- neuvedeno --, 0	
Název akce	Rekonstrukce komunikace 3/29015	
Zájmové území	Okres	Liberec
	Obec	Nové Město pod Smrkem
	Kat. území / č. parcely	Ludvíkov pod Smrkem; Hajniště pod Smrkem

Žadatel shora označenou žádostí určil a vyznačil zájmové území, jakož i stanovil důvod pro vydání Vyjádření o existenci sítě elektronických komunikací a Všeobecných podmínek ochrany sítě elektronických komunikací společnosti Česká telekomunikační infrastruktura a.s.(dále jen Vyjádření).

Na základě určení a vyznačení zájmového území žadatelem a na základě stanovení důvodu pro vydání Vyjádření vydává společnost Česká telekomunikační infrastruktura a.s. následující Vyjádření. **Nedojde ke střetu** se sítí elektronických komunikací (dále jen SEK) společnosti Česká telekomunikační infrastruktura a.s. Na žadatelem určeném a vyznačeném zájmovém území se nevyskytuje SEK společnosti Česká telekomunikační infrastruktura a.s. Pokud se na žadatelem určeném a vyznačeném zájmovém území vyskytují budovy a jiné objekty, je žadatel srozuměn s tím, že v takových budovách a jiných objektech se mohou nacházet vnitřní komunikační rozvody, které jsou součástí SEK a mají stejnou právní ochranu jako SEK.

Stavebník, nebo jím pověřená třetí osoba, je povinen pouze pro případ, že toto Vyjádření, včetně Všeobecných podmínek ochrany SEK nepředstavuje dostatečnou informaci pro záměr, pro který podal shora označenou žádost nebo pro zpracování projektové dokumentace stavby, která koliduje se SEK, nebo zasahuje do Ochranného pásma SEK, vyzvat písemně společnost Česká telekomunikační infrastruktura a.s. k upřesnění podmínek ochrany SEK, a to prostřednictvím zaměstnance společnosti Česká telekomunikační infrastruktura a.s. pověřeného ochranou sítě - Jaroslav Kysela, e-mail: jaroslav.kysela@cetin.cz (dále jen POS) v každé situaci, kdy hrozí poškození vedení SEK, resp. kolize stavby se SEK.

(1) Vyjádření je platné pouze pro zájmové území určené a vyznačené žadatelem, jakož i pro důvod vydání Vyjádření stanovený žadatelem v žádosti.

Číslo jednací: 558932/18

Číslo žádosti: 0118 102 870

**Žadatel není oprávněn toto Vyjádření, jakož i přílohy jež jsou součástí tohoto Vyjádření, použít pro účely územního řízení, stavebního řízení, či pro jakékoliv jiné řízení před správním orgánem, kde by mohla být stanovena povinnost žadatele předložit vyjádření vlastníka technické infrastruktury ve smyslu ustanovení § 161 zákona č. 183/2006 Sb. o územním plánování a stavebním řádu.**

*Vyjádření* pozbývá platnosti uplynutím doby platnosti v tomto *Vyjádření* uvedené, změnou rozsahu zájmového území či změnou důvodu vydání *Vyjádření* uvedeného v žádosti, nesplněním povinnosti stavebníka dle bodu (2) tohoto *Vyjádření*, anebo pokud se žadatel či stavebník bezprostředně před zahájením realizace stavby ve vyznačeném zájmovém území prokazatelně neujistí u společnosti *Česká telekomunikační infrastruktura a.s.* o tom, zda toto *Vyjádření* v době bezprostředně předcházející zahájení realizace stavby ve vyznačeném zájmovém území stále odpovídá skutečnosti, to vše v závislosti na tom, která ze skutečností rozhodná pro pozbytí platnosti tohoto *Vyjádření* nastane nejdříve.

(2) Bez ohledu na všechny shora v tomto *Vyjádření* uvedené skutečnosti je stavebník, nebo jím pověřená třetí osoba, povinen řídit se Všeobecnými podmínkami ochrany *SEK* společnosti *Česká telekomunikační infrastruktura a.s.*, které jsou nedílnou součástí tohoto *Vyjádření*.

(3) Společnost *Česká telekomunikační infrastruktura a.s.* prohlašuje, že žadateli byly pro jím určené a vyznačené zájmové území poskytnuty veškeré, ke dni podání shora označené žádosti, dostupné informace o *SEK*.

(4) Žadateli převzetím tohoto *Vyjádření* vzniká povinnost poskytnuté informace a data užít pouze k účelu, pro který mu byla tato poskytnuta. Žadatel není oprávněn poskytnuté informace a data rozmnožovat, rozšiřovat, pronajímat, půjčovat či jinak užívat bez souhlasu společnosti *Česká telekomunikační infrastruktura a.s.* V případě porušení těchto povinností vznikne žadateli odpovědnost vyplývající z platných právních předpisů, zejména předpisů práva autorského.

V případě dotazů k *Vyjádření* lze kontaktovat společnost *Česká telekomunikační infrastruktura a.s.* na asistenční lince 238 461 111.

**Přílohami Vyjádření jsou:**

- Všeobecné podmínky ochrany *SEK* společnosti *Česká telekomunikační infrastruktura a.s.*
- Situační výkres (obsahuje zájmové území určené a vyznačené žadatelem a výřezy účelové mapy *SEK*)

*Vyjádření* vydala společnost *Česká telekomunikační infrastruktura a.s.* dne: 12. 3. 2018.

Česká telekomunikační infrastruktura a.s.  
Olšanská 2681/6  
130 00 Praha 3  
DIČ: CZ04084063

96



**Všeobecné podmínky ochrany SEK společnosti Česká telekomunikační infrastruktura a.s.****I. Obecná ustanovení**

1. Stavebník, nebo jím pověřená třetí osoba, je povinen při provádění jakýchkoliv činností, zejména stavebních nebo jiných prací, při odstraňování havárií a projektování staveb, řídit se platnými právními předpisy, technickými a odbornými normami (včetně doporučených), správnou praxí v oboru stavebnictví a technologickými postupy a učinit veškerá opatření nezbytná k tomu, aby nedošlo k poškození nebo ohrožení sítě elektronických komunikací ve vlastnictví společnosti *Česká telekomunikační infrastruktura a.s.* a je výslovně srozuměn s tím, že *SEK* jsou součástí veřejné komunikační sítě, jsou zajišťovány ve veřejném zájmu a jsou chráněny právními předpisy.
2. Při jakékoliv činnosti v blízkosti vedení *SEK* je stavebník, nebo jím pověřená třetí osoba, povinen respektovat ochranné pásmo *SEK* tak, aby nedošlo k poškození nebo zamezení přístupu k *SEK*. Při křížení nebo souběhu činností se *SEK* je povinen řídit se platnými právními předpisy, technickými a odbornými normami (včetně doporučených), správnou praxí v oboru stavebnictví a technologickými postupy. Při jakékoliv činnosti ve vzdálenosti menší než 1 m od krajního vedení vyznačené trasy podzemního vedení *SEK* (dále jen *PVSEK*) nesmí používat mechanizačních prostředků a nevhodného nářadí.
3. Pro případ porušení kterékoliv z povinností stavebníka, nebo jím pověřené třetí osoby, založené Všeobecnými podmínkami ochrany *SEK* společnosti *Česká telekomunikační infrastruktura a.s.* je stavebník, nebo jím pověřená třetí osoba, odpovědný za veškeré náklady a škody, které společnosti *Česká telekomunikační infrastruktura a.s.* vzniknou porušením jeho povinností.
4. V případě, že budou zemní práce zahájeny po uplynutí doby platnosti tohoto *Vyjádření*, nelze toto *Vyjádření* použít jako podklad pro vytyčení a je třeba požádat o vydání nového *Vyjádření*.
5. Bude-li žadatel na společnosti *Česká telekomunikační infrastruktura a.s.* požadovat, aby se jako účastník správního řízení, pro jehož účely bylo toto *Vyjádření* vydáno, vzdala práva na odvolání proti rozhodnutí vydanému ve správním řízení, pro jehož účely bylo toto *Vyjádření* vydáno, je povinen kontaktovat *POS*.

**II. Součinnost stavebníka při činnostech v blízkosti SEK**

1. Započetí činnosti je stavebník, nebo jím pověřená třetí osoba, povinen oznámit *POS*. Oznámení bude obsahovat číslo *Vyjádření*, k němuž se vztahují tyto podmínky.
2. Před započatím zemních prací či jakékoliv jiné činnosti je stavebník, nebo jím pověřená třetí osoba, povinen zajistit vyznačení tras *PVSEK* na terénu dle polohopisné dokumentace. S vyznačenou trasou *PVSEK* prokazatelně seznámí všechny osoby, které budou a nebo by mohly činnosti provádět.
3. Stavebník, nebo jím pověřená třetí osoba, je povinen upozornit jakoukoliv třetí osobu, jež bude provádět zemní práce, aby zjistila nebo ověřila stranovou a hloubkovou polohu *PVSEK* příčnými sondami, a je srozuměn s tím, že možná odchylka uložení středu trasy *PVSEK*, stranová i hloubková, činí +/- 30 cm mezi skutečným uložení *PVSEK* a polohovými údaji ve výkresové dokumentaci.
4. Při provádění zemních prací v blízkosti *PVSEK* je stavebník, nebo jím pověřená třetí osoba, povinen postupovat tak, aby nedošlo ke změně hloubky uložení nebo prostorového uspořádání *PVSEK*. Odkryté *PVSEK* je stavebník, nebo jím pověřená třetí osoba, povinen zabezpečit proti prověšení, poškození a odcizení.
5. Při zjištění jakéhokoliv rozporu mezi údaji v projektové dokumentaci a skutečností je stavebník, nebo jím pověřená třetí osoba, povinen bez zbytečného odkladu přerušit práce a zjištění rozporu oznámit *POS*. V přerušovaných pracích lze pokračovat teprve poté, co od *POS* prokazatelně obdržel souhlas k pokračování v pracích.
6. V místech, kde *PVSEK* vystupuje ze země do budovy, rozváděče, na sloup apod. je stavebník, nebo jím pověřená třetí osoba, povinen vykonávat zemní práce se zvýšenou mírou opatrnosti s ohledem na ubývající krytí nad *PVSEK*. Výkopové práce v blízkosti sloupů nadzemního vedení *SEK* (dále jen *NVSEK*) je povinen provádět v takové vzdálenosti, aby nedošlo k narušení jejich stability, to vše za dodržení platných právních předpisů, technických a odborných norem, správné praxi v oboru stavebnictví a technologických postupů.

Příloha k *Výjádření* 558932/18

Číslo žádosti: 0118 102 870

7. Při provádění zemních prací, u kterých nastane odkrytí *PVSEK*, stavebník, nebo jím pověřená třetí osoba před zakrytím *PVSEK* vyzve *POS* ke kontrole. Zához je stavebník oprávněn provést až poté, kdy prokazatelně obdržel souhlas *POS*.

8. Stavebník, nebo jím pověřená třetí osoba, není oprávněn manipulovat s kryty kabelových komor a vstupovat do kabelových komor bez souhlasu společnosti *Česká telekomunikační infrastruktura a.s.*

9. Stavebník, nebo jím pověřená třetí osoba, není oprávněn trasu *PVSEK* mimo vozovku přejíždět vozidly nebo stavební mechanizací, a to až do doby, než *PVSEK* řádně zabezpečí proti mechanickému poškození. Stavebník, nebo jím pověřená třetí osoba, je povinen projednat s *POS* způsob mechanické ochrany trasy *PVSEK*. Při přepravě vysokého nákladu nebo mechanizace pod trasou *NVSEK* je stavebník, nebo jím pověřená třetí osoba, povinen respektovat výšku *NVSEK* nad zemí.

10. Stavebník, nebo jím pověřená třetí osoba, není oprávněn na trase *PVSEK* (včetně ochranného pásma) jakkoliv měnit niveletu terénu, vysazovat trvalé porosty ani měnit rozsah a konstrukci zpevněných ploch (např. komunikací, parkovišť, vjezdů aj.).

11. Stavebník, nebo jím pověřená třetí osoba, je povinen manipulační a skladové plochy zřizovat v takové vzdálenosti od *NVSEK*, aby činnosti na/v manipulačních a skladových plochách nemohly být vykonávány ve vzdálenost menší než 1m od *NVSEK*.

12. Stavebník, nebo jím pověřená třetí osoba, není oprávněn užívat, přemísťovat a odstraňovat technologické, ochranné a pomocné prvky *SEK*.

13. Stavebník, nebo jím pověřená třetí osoba, není oprávněn bez předchozího projednání jakkoliv manipulovat s případně odkrytými prvky *SEK*, zejména s ochrannou skříní optických spojek, optickými spojkami, technologickými rezervami či jakýmkoliv jiným zařízením *SEK*.

14. Stavebník, nebo jím pověřená třetí osoba, je povinen každé poškození či krádež *SEK* neprodleně od okamžiku zjištění takové skutečnosti, oznámit *POS* na telefonní číslo: 606 757 001 nebo v mimopracovní době na telefonní číslo 238 462 690.

### III. Práce v objektech a odstraňování objektů

1. Stavebník, nebo jím pověřená třetí osoba, je povinen před zahájením jakýchkoliv prací v budovách a jiných objektech, kterými by mohl ohrozit stávající *SEK*, prokazatelně kontaktovat *POS* a zajistit u společnosti *Česká telekomunikační infrastruktura a.s.* bezpečné odpojení *SEK*.

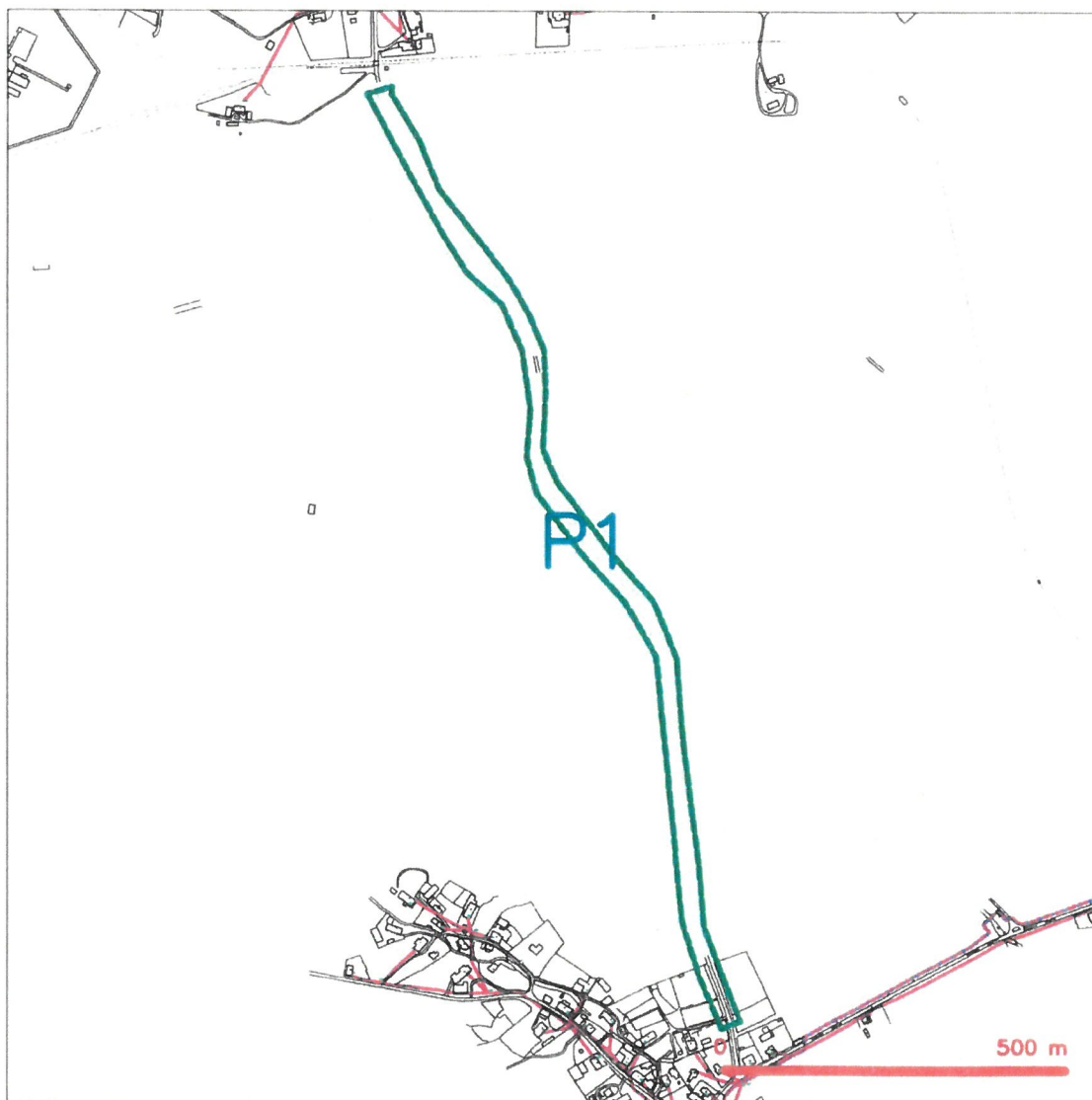
2. Při provádění činností v budovách a jiných objektech je stavebník, nebo jím pověřená třetí osoba, povinen v souladu s právními předpisy, technickými a odbornými normami (včetně doporučených), správnou praxí v oboru stavebnictví a technologickými postupy provést mimo jiné průzkum vnějších i vnitřních vedení *SEK* na omítce i pod ní.

### IV. Součinnost stavebníka při přípravě stavby

1. Pokud činností stavebníka, nebo jím pověřené třetí osoby, k níž je třeba povolení správního orgánu dle zvláštního právního předpisu, dojde k ohrožení či omezení *SEK*, je stavebník, nebo jím pověřená třetí osoba, povinen kontaktovat *POS* a předložit zakreslení *SEK* do příslušné dokumentace stavby (projektové, realizační, koordinační atp.).

2. V případě, že pro činnosti stavebníka, nebo jím pověřené třetí osoby, není třeba povolení správního orgánu dle zvláštního právního předpisu, je stavebník, nebo jím pověřená třetí osoba, povinen předložit zakreslení trasy *SEK* i s příslušnými kótami do zjednodušené dokumentace (katastrální mapa, plánek), ze které bude zcela patrná míra dotčení *SEK*.

## SITUAČNÍ VÝKRES - ZÁJMOVÉ ÚZEMÍ




### LEGENDA

- hranice zájmového území a vyjádření
- NV přípojka, území s NV přípojkou CETIN
- zaměřený průběh metalického kabelu
- zaměřený průběh optického kabelu, HDPE trubky nebo souběh optického a metalického kabelu
- - - nezaměřený průběh metalického kabelu
- - - nadzemní síť cizí
- - - nezaměřený průběh optického kabelu, HDPE trubky nebo souběh optického a metalického kabelu
- - - radiové síť, ochranné pásmo radiové sítě
- - - nadzemní síť
- - - napravná sítě
- - - podzemní síť cizí
- - - síť s NV
- - - kolektor, kabelovod

*Handwritten signature*  
Česká telekomunikační infrastruktura a.s.  
Olšanská 2681/6  
130 00 Praha 3  
DIČ: CZ04084063  
96





ARR - Agentura regionálního  
rozvoje, spol.s.r.o.  
U Jezu 4/525  
46001 Liberec IV

naše značka  
5001684611

vyřizuje  
Jaroslav Kápička

datum  
12.03.2018

Věc:

**Rekonstrukce komunikace 3/29015**

K.ú. - p.č.: Ludvíkov pod Smrkem, Hajniště pod Smrkem

Stavebník: ARR - Agentura regionálního rozvoje, spol.s.r.o., U Jezu 4/525, 46001 Liberec IV

Účel stanoviska: Informace o výskytu sítí (formát PDF)

GasNet, s.r.o., jako provozovatel distribuční soustavy (PDS) a technické infrastruktury, zastoupený GridServices, s.r.o., vydává toto stanovisko:

V zájmovém území vyznačeném v příloze tohoto stanoviska, nejsou umístěna žádná provozovaná plynárenská zařízení a plynovodní přípojky ve vlastnictví nebo správě GasNet, s.r.o.. Mohou se zde nacházet plynárenská zařízení jiných vlastníků či správců, případně i dlouhodobě nefunkční/neprovozovaná plynárenská zařízení bez dostupných informací o jejich poloze a vlastnictví.

V rozsahu území vyznačeného v příloze souhlasíme s povolením stavby dle zákona 183/2006 Sb. ve znění pozdějších předpisů např. s vydáním územního rozhodnutí, zjednodušeným územním řízením, vydáním územního souhlasu, uzavřením veřejnoprávní smlouvy, ohlášením, stavebním povolením, veřejnoprávní smlouvou o provedení stavby nebo oznámením stavebního záměru s certifikátem autorizovaného inspektora.

V případě uzavření veřejnoprávní smlouvy nebude GasNet, s.r.o. ani GridServices, s.r.o., jako zmocněnec GasNet, s.r.o., účastníkem územního ani stavebního řízení a nebudou uvedeni ve třetích osobách veřejnoprávní smlouvy.

Platí pouze pro území vyznačené v příloze tohoto stanoviska a to 24 měsíců ode dne jeho vydání.

Stanovisko bylo vygenerováno na základě vaší žádosti automaticky.

V případě dotčení pozemku v majetku společnosti GasNet, s.r.o. je třeba dále projednat smluvní vztah k tomuto pozemku.

Kontakt na projednání naleznete na adrese [www.gasnet.cz/cs/kontaktni-system/](http://www.gasnet.cz/cs/kontaktni-system/), činnost "Smluvní vztahy - pozemky a budovy plynárenských zařízení", případně na NONSTOP zákaznické lince 800 11 33 55.

GridServices, s.r.o.

Plynárenská 499/1

Zábřovice

602 00 Brno

T +420532221111

F +420545578571

E [info@gridservices.cz](mailto:info@gridservices.cz)

I [www.gridservices.cz](http://www.gridservices.cz)

IČ: 27935311

DIČ: CZ27935311

Zapsán do obchodního rejstříku:

Krajský soud v Brně

oddíl C, vložka 57165

26.07.2007

Bankovní spojení:  
Československá obchodní banka,  
a.s.

Číslo účtu: 17837923

Kód banky: 0300



Za správnost a úplnost dokumentace předložené s žádostí včetně jejího souladu s platnými předpisy plně zodpovídá její zpracovatel. Stanovisko nenahrazuje případná další stanoviska k jiným částem stavby.

V případě další korespondence nebo jednání (např. změna stavby) uvádějte naši značku - 5001684611 a datum tohoto stanoviska. Kontakty jsou k dispozici na [www.gridservices.cz](http://www.gridservices.cz) nebo NONSTOP zákaznická linka 800 11 33 55.



GasNet, s.r.o.  
zastoupená společností GridServices, s.r.o., IČ 279 35 311  
Jaroslav Kápička  
Vedoucí zpracování externích požadavků  
Odbor zpracování externích požadavků

Přílohy: Orientační zakres plynárenského zařízení

Příloha k Výjádření 558932/18

Číslo žádosti: 0118 102 870

3. Při projektování stavby, rekonstrukce či přeložky vedení a zařízení silových elektrických sítí, elektrických trakcí vlaků a tramvají, nejpozději však před zahájením správního řízení ve věci povolení stavby, rekonstrukce či přeložky vedení a zařízení silových elektrických sítí, elektrických trakcí vlaků a tramvají, je stavebník, nebo jím pověřená třetí osoba, povinen provést výpočet rušivých vlivů, zpracovat ochranná opatření a předat je POS.

4. Při projektování stavby, při rekonstrukci, která se nachází v ochranném pásmu radiových tras společnosti *Česká telekomunikační infrastruktura a.s.* a překračuje výšku 15 m nad zemským povrchem, a to včetně dočasných objektů zařízení stavenišť (jeřáby, konstrukce, atd.), nejpozději však před zahájením správního řízení ve věci povolení takové stavby, je stavebník nebo jím pověřená třetí osoba, povinen kontaktovat POS. Ochranné pásmo radiových tras v šíři 50m je zakresleno do situačního výkresu. Je tvořeno dvěma podélnými pruhy o šíři 25 m po obou stranách radiového paprsku v celé jeho délce, resp. 25 m kruhem kolem vysílacího radiového zařízení.

5. Pokud se v zájmovém území stavby nachází podzemní silnoproudé vedení (NN) společnosti *Česká telekomunikační infrastruktura a.s.* je stavebník, nebo jím pověřená třetí osoba, před zahájením správního řízení ve věci povolení správního orgánu k činnosti stavebníka, nebo jím pověřené třetí osoby, nejpozději však před zahájením stavby, povinen kontaktovat POS.

6. Pokud by navrhované stavby (produktovody, energovody aj.) svými ochrannými pásmy zasahovaly do prostoru stávajících tras a zařízení *SEK*, či do jejich ochranných pásem, je stavebník, nebo jím pověřená třetí osoba, povinen realizovat taková opatření, aby mohla být prováděna údržba a opravy *SEK*, a to i za použití mechanizace, otevřeného plamene a podobných technologií.

#### V. Křížení a souběh se SEK

1. Stavebník, nebo jím pověřená třetí osoba, je povinen v místech křížení *PVSEK* se sítěmi technické infrastruktury, pozemními komunikacemi, parkovacími plochami, vjezdy atp. ukládat *PVSEK* v zákonných předpisy stanovené hloubce a chránit *PVSEK* chráničkami s přesahem minimálně 0.5 m na každou stranu od hrany křížení. Chráničku je povinen utěsnit a zamezit vnikání nečistot.

2. Stavebník nebo jím pověřená třetí osoba, je výslovně srozuměn s tím, že v případě, kdy hodlá umístit stavbu sjezdu či vjezdu, je povinen stavbu sjezdu či vjezdu umístit tak, aby metalické kabely *SEK* nebyly umístěny v hloubce menší než 0,6 m a optické nebyly umístěny v hloubce menší než 1 m.

3. Stavebník, nebo jím pověřená třetí osoba, je povinen základy (stavby, opěrné zdi, podezdívky apod.) umístit tak, aby dodržel minimální vodorovný odstup 1,5 m od krajního vedení, případně kontaktovat POS.

4. Stavebník, nebo jím pověřená třetí osoba, není oprávněn trasy *PVSEK* znepřístupnit (např. zabetonováním).

5. Stavebník, nebo jím pověřená třetí osoba, je při křížení a souběhu stavby nebo sítě technické infrastruktury s kabelovodem povinen zejména:

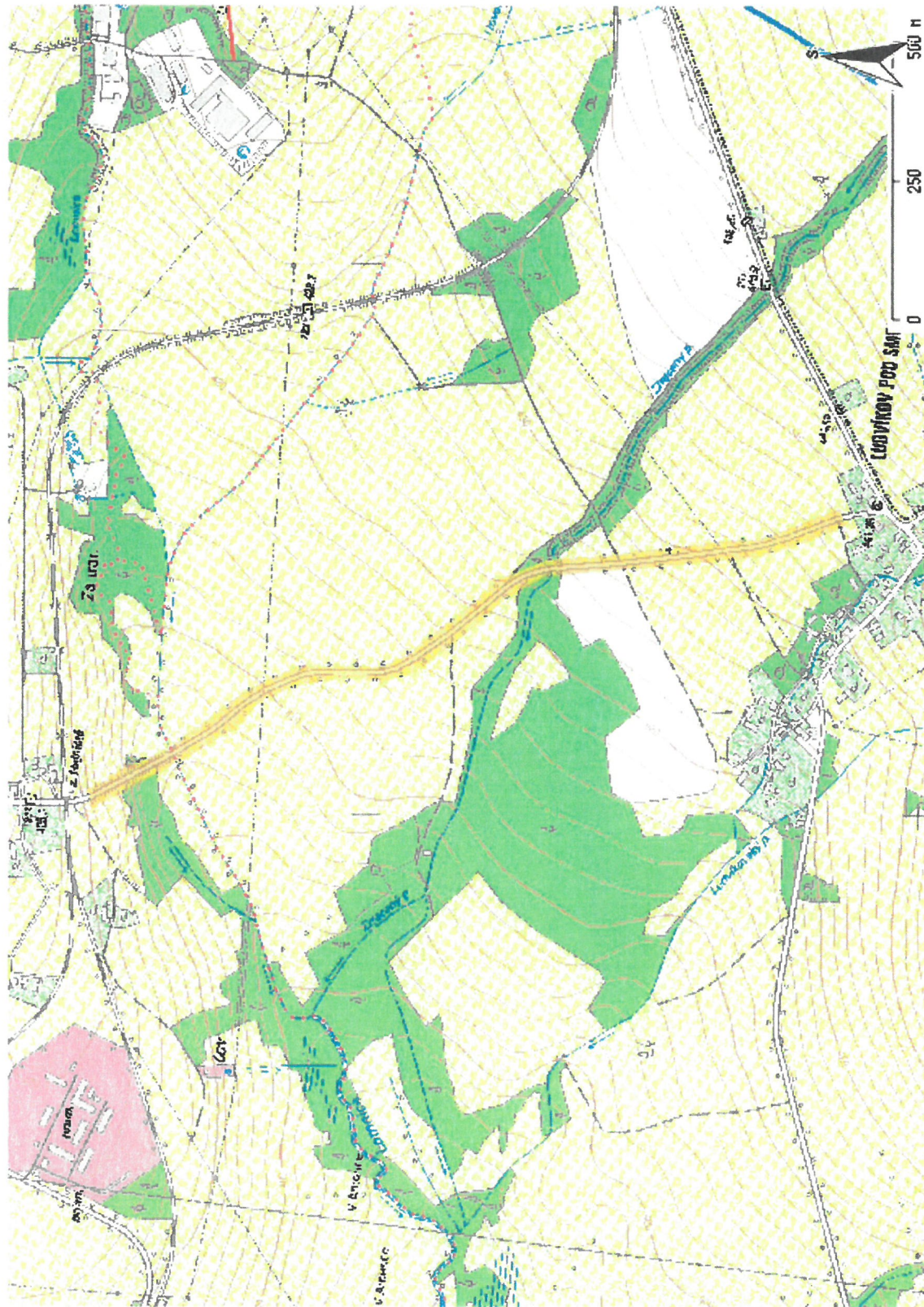
- pokud plánované stavby nebo trasy sítě technické infrastruktury budou umístěny v blízkosti kabelovodu ve vzdálenosti menší než 2 m nebo při křížení kabelovodu ve vzdálenosti menší než 0,5 m nad nebo kdekoli pod kabelovodem, předložit POS zakreslení v příčných řezech,
- do příčného řezu zakreslit také profil kabelové komory v případě, kdy jsou sítě technické infrastruktury či stavby umístěny v blízkosti kabelové komory ve vzdálenosti menší než 2 m,
- neumísťovat nad trasou kabelovodu v podélném směru sítě technické infrastruktury,
- předložit POS vypracovaný odborný statický posudek včetně návrhu ochrany tělesa kabelovodu pod stavbou, ve vjezdu nebo pod zpevněnou plochou,
- nezakrývat vstupy do kabelových komor, a to ani dočasně,
- projednat s POS, nejpozději ve fázi projektové přípravy, jakékoliv výkopové práce, které by mohly být vedeny v úrovni či pod úrovní kabelovodu nebo kabelové komory a veškeré případy, kdy jsou trajektorie podvrtné a protlaků ve vzdálenosti menší než 1,5 m od kabelovodu.





**Příloha: Orientační zakres plynárenského zařízení. Tato příloha je nedílnou součástí stanoviska č. 5001684611 ze dne 12.03.2018.**

Provozovatel DS: GasNet, s.r.o.; Stavebník: ARR - Agentura regionálního rozvoje, spol.s.r.o., U Jezu 4/525, 46001 Liberec IV. K.ú.: Ludvíkov pod Smrkem, Hajniště pod Smrkem.



**Legenda:**

linie plynovodu	
<span style="color: green;">—</span>	NTL
<span style="color: red;">—</span>	STL
<span style="color: blue;">—</span>	VTL
<span style="color: magenta;">—</span>	WTL
<span style="color: brown;">—</span>	nefunkční
<span style="color: yellow;">—</span>	plánovaná stavba před realizací
<span style="color: orange;">—</span>	ve výstavbě, neuvedeno do provozu
	regulační stanice
<span style="color: black;">---</span>	ochranné zařízení
<span style="color: black;">—</span>	kabel
<span style="color: red;">---</span>	elektropřípojka
<span style="color: black;">---</span>	kabel protikoroziční ochrany
<span style="color: red;">—</span>	anodové uzemnění
	stanice katodové ochrany
<span style="color: pink;">■</span>	pásmo vlivu anodového uzemnění SKAO





**Ministerstvo obrany ČR**  
**Sekce nakládání s majetkem**  
**odbor ochrany územních zájmů**  
Tychonova 1, Praha 6, PSČ 160 01, datová schránka hjyaavk

---

Sp.zn. 2692/69634/2018-1150-OÚZ-PCE

Pardubice 11. července 2018  
Výtisk jediný

ARR- agentura regionálního rozvoje, spol. s r.o.  
U Jezu 4/525

46001 Liberec

**Závazné stanovisko pro ohlášení stavby, územní řízení, stavební řízení**  
**Rekonstrukce komunikace 3/29015 - Hajniště pod Smrkem, Ludvíkov pod Smrkem**  
K čj.

**Ministerstvo obrany ČR**, Sekce nakládání s majetkem, odbor ochrany územních zájmů, oddělení ochrany územních zájmů Pardubice v souladu se zmocněním v § 175 odst. 1 zákona č. 183/2006 Sb., o územním plánování a stavebním řádu (stavební zákon), ve znění pozdějších předpisů (dále jen „stavební zákon“), jako věcně a místně příslušné ve smyslu zákona č. 222/1999 Sb., o zajišťování obrany České republiky, ve znění pozdějších předpisů (dále jen „zákon o zajišťování obrany ČR“), na teritoriu okresů České Budějovice, Český Krumlov, Havlíčkův Brod, Hradec Králové, Chrudim, Jablonec nad Nisou, Jičín, Jihlava, Jindřichův Hradec, Kolín, Kutná Hora, Liberec, Náchod, Pardubice, Pelhřimov, Rychnov nad Kněžnou, Semily, Svitavy, Tábor, Trutnov, Ústí nad Orlicí, Žďár nad Sázavou, a v souladu s Rozkazem ministra obrany č. 39/2011 - Zabezpečení výkonu působnosti MO ve věcech územního plánování a stavebního řádu, v platném znění, **vydává** ve smyslu § 4 odst. 2 písm. a) stavebního zákona pro potřeby vedeného řízení

**souhlasné závazné stanovisko**

**k záměru tak, jak byl doložen v písemné a grafické dokumentaci.**

Odůvodnění:

Ministerstvo obrany ČR v souladu se zmocněním v § 175 odst. 1 stavebního zákona, dle § 161 téhož zákona a zákona o zajišťování obrany ČR provedlo po obdržení vaší žádosti o vydání závazného stanoviska dotčeného orgánu vyhodnocení předloženého záměru, prověřilo evidenci technické infrastruktury v jeho vlastnictví. Ministerstvo obrany ČR neeviduje inženýrské sítě a podzemní telekomunikační vedení, které by byly s daným stavebním záměrem v kolizi.

Daný stavební záměr je lokalizován v územích vymezených Ministerstvem obrany ČR v souladu s § 175 stavebního zákona u stavebních úřadů. Tato vymezená území Ministerstva obrany ČR jsou shodná s údaji o území poskytovanými Ministerstvem obrany ČR pro ÚAP a jejich součástí jsou podrobné specifikace podmínek ve vymezeném území Ministerstva obrany ČR a zákonná určení. Po odborném vyhodnocení záměru Ministerstvo obrany ČR konstatuje, že předložený stavební

záměr není v rozporu se zájmy Ministerstva obrany ČR a nekoliduje s ochranou zájmů Ministerstva obrany ČR (viz ÚAP - jev 119).

Realizace stavebního záměru provedená v souladu s předloženou projektovou dokumentací neohrozí naplnění veřejného zájmu na zajištění obrany a bezpečnosti státu.

**Toto závazné stanovisko nenahrazuje stanovisko účastníka řízení, nebo sjednání smluvního vztahu, Agentury hospodaření s nemovitým majetkem, ředitele Odboru správy nemovitého majetku v případech, kdy je Ministerstvo obrany ČR účastníkem územního a stavebního řízení ve smyslu stavebního zákona jako vlastník nemovitosti (pozemků, stavby, případně jiného věcného práva) dotčených stavebním záměrem nebo vlastník nemovitostí sousedících (§ 52, § 85 a § 109 stavebního zákona). V případě podání žádosti o vydání stanoviska účastníka řízení nebo sjednání smluvního vztahu samostatně kontaktujte Agenturu hospodaření s nemovitým majetkem Ministerstva obrany ČR v souladu se zápisem na listu vlastnictví.**

**Toto závazné stanovisko Ministerstva obrany ČR je platné 2 roky a musí být vyžádáno znovu, nebude-li během této doby stavba zahájena nebo dojde-li ke změnám v umístění, výšce nebo rozsahu stavby.**

Kontaktní osoba: Romana Čapská, tel: 973 245 973, fax. 973 245 628

Romana Čapská  
vrchní referent  
oddělení ochrany územních zájmů Pardubice

V další korespondenci, týkající se výše uvedené věci, uvádějte odkaz na sp.zn. 2692/69634/2018-1150-OÚZ-PCE tohoto závazného stanoviska Ministerstva obrany ČR.

Adresa pro doručování:  
Ministerstvo obrany ČR,  
Sekce nakládání s majetkem,  
odbor ochrany územních zájmů,  
oddělení ochrany územních zájmů Pardubice  
Teplého 1899, 530 02 Pardubice  
IČO: 60162694

**NÁZEV: REKONSTRUKCE SILNIČNÍ ZELENĚ NA FRÝDLANTSKU - KOMUNIKACE Č. III/29015 I. část**

**PŘÍLOHA Č. 3.6**

**SOUHLASY VLASTNÍKŮ - KOMUNIKACE Č. III/29015**





**Marek Pieter**

náměstek hejtmána, řízení rezortu dopravy, investic a veřejných zakázek

**Liberecký  
kraj**



**KULBP014H3CY**

**KULK 70071/2018**

**V Liberci dne 20. 8. 2018**

Vážený pane,

informuji Vás, že Rada Libereckého kraje dne 7. 8. 2018 po projednání přijala toto usnesení:

Rada kraje po projednání

**s o u h l a s í**

s realizací projektu Rekonstrukce silniční zeleně na Frýdlantsku – komunikace č. III/29015

I. část, a následnou udržitelností po dobu 10 let od ukončení projektu dle podmínek dotace z Operačního programu životního prostředí, v rámci kterého bude provedena

výsadba na pozemcích p.č. 921/1, 921/5, 921/6, 921/7, 934/1, 934/2, 934/3, 934/4, 934/5, 934/6 v k.ú. Ludvíkov pod Smrkem,

ošetření na pozemcích p.č. 921/7, 934/1, 934/2, 934/3, 934/4, 934/5, 934/6 a 934/7 v k.ú. Ludvíkov pod Smrkem,

kácení na pozemcích p.č. 921/6, 921/7, 934/1, 934/2 a 934/3 v k.ú. Ludvíkov pod Smrkem,  
všechny pozemky ve vlastnictví Libereckého kraje.

Číslo přijatého usnesení 1526/18/RK.

S pozdravem

Agentura regionálního rozvoje, spol. s r.o.

Ing. Petr Dobrovský, jednatel

U Jezu 525/4

460 01 Liberec

Do datové schránky

Krajská správa silnic Libereckého kraje, příspěvková organizace

**Liberecký kraj**

U Jezu 642/2a • 461 80 Liberec 2 • tel.: + 420 485 226 343

e-mail: marek.pieter@kraj-lbc.cz • www.kraj-lbc.cz • IČ: 70891508





**NÁZEV: REKONSTRUKCE SILNIČNÍ ZELENĚ NA FRÝDLANTSKU - KOMUNIKACE Č. III/29015 I. část**

**PŘÍLOHA Č. 3.7**

**VYJÁDŘEVÍ PŘÍSLUŠNÝCH SPRÁVNÍCH ORGÁNŮ - KOMUNIKACE Č. III/29015**





Krajský úřad Libereckého kraje  
odbor životního prostředí a zemědělství



Krajská správa silnic Libereckého kraje, p.o.  
České mládeže 632/32  
460 06 LIBEREC VI

VÁŠ DOPIS ZNAČKY/ZE DNE  
16. 5. 2018

NAŠE ZNAČKA  
KULK 43014/2018

VYŘIZUJE/LINKA/E-MAIL  
Mgr. Nevečeřal/498  
marek.neveceral@kraj-lbc.cz  
Mgr. Šiftová  
Mgr. Studený

LIBEREC  
29. 5. 2018

**Stanovisko Krajského úřadu Libereckého kraje z hlediska potřeb životního prostředí a širších územních vztahů**

<b>ŽADATEL</b>	Krajská správa silnic Libereckého kraje, p.o. České mládeže 632/32, 460 06 Liberec 6, IČ: 70946078
<b>NÁZEV PROJEKTU</b>	Rekonstrukce silniční zeleně na Frýdlantsku – komunikace č. III/29015 I. část
<b>PRIORITNÍ OSA</b>	4. – Ochrana a péče o přírodu a krajinu
<b>SPECIFICKÝ CÍL</b>	4.3 – Posílit přirozené funkce krajiny

Krajský úřad obdržel dne 17. 5. 2018 žádost o stanovisko z hlediska zákona č. 100/2001 Sb., o posuzování vlivů na životní prostředí, ve znění pozdějších předpisů, z hlediska vlivu na soustavu Natura 2000 a z hlediska širších územních vztahů životního prostředí Libereckého kraje.

Předmětem projektu je rekonstrukce a údržba liniové zeleně podél komunikace č. III/29015 (Hajniště - Ludvíkov) v k.ú. Hajniště pod Smrkem a Ludvíkov pod Smrkem. V rámci projektu bude provedeno bezpečnostní a zdravotní ošetření stromů, pokácení neperspektivních jedinců představujících bezpečnostní riziko a výsadba nových dřevin.

• *Vyjádření, zda není navrhované opatření v rozporu se schválenou, aktualizovanou nebo připravovanou koncepcí kraje v dané oblasti životního prostředí.*

Předkládaný projekt je v souladu s Programem rozvoje Libereckého kraje na období 2014 - 2020 schváleným usnesením Zastupitelstva Libereckého kraje č. 359/14/ZK dne 23. září 2014 a zároveň se Strategií rozvoje Libereckého kraje na období 2006 - 2020 schválenou usnesením Zastupitelstva Libereckého kraje č. 336/12/ZK dne 25. září 2012.

**Krajský úřad Libereckého kraje**

U Jezu 642/2a • 461 80 Liberec 2 • tel.: +420 485 226 111 • fax: +420 485 226 444  
e-mail: podatelna@kraj-lbc.cz • www.kraj-lbc.cz • IČ: 70891508 • DIČ: CZ70891508 •  
Datová schránka: c5skbvkw

## Projekt bude přispívat k naplňování Programu rozvoje Libereckého kraje 2014 - 2020:

Cíl D: Zdravé životní prostředí bez zátěží

Rozvojové opatření D3: Péče o krajinu, trvale udržitelné využívání krajinného a přírodního potenciálu

Cíl opatření D3.2: Obnovit krajinné struktury, pokračovat v realizaci sítě ekologicky stabilních území na všech úrovních (ÚSES, ZCHÚ), zajistit minimální fragmentaci (roztříštěnost) krajiny

Aktivita D3.2.e: Zakládání a obnova krajinných struktur (včetně intravilánů)

Aktivita D3.2.f: Podpora údržby a obnovy alejí v intravilánu a volné krajině

Potvrzení o souladu projektu s rozvojovými dokumenty Libereckého kraje potvrzuje soulad pouze s těmito dokumenty a nezakládá nárok na získání finančních prostředků z rozpočtu Libereckého kraje či z jiných finančních zdrojů.

- *Vyjádření k poskytnutí podpory na základě širších územních vztahů z hlediska životního prostředí kraje a časového horizontu naléhavosti a ekologického významu navrhovaného opatření.*

Realizací uvedeného záměru dojde k ošetření liniové zeleně podél komunikace v obci Kunratice u Frýdlantu. Ošetření cenných stromů a jejich dosadba bude mít pozitivní ekologický význam. Odborným ošetřením dřevin dojde k prodloužení jejich životnosti a také k zajištění provozní bezpečnosti na komunikaci. Za pozitivní se považuje zlepšení životního prostředí, zeleň podél komunikací snižuje hluk, prašnost, zachycuje i emise z dopravy, má i psychohygienický význam. Tato alej je navíc výrazným krajinnotvorným prvkem lemujícím příjezdovou komunikaci do obce.

- *Vyjádření, zda záměr může mít vliv na evropsky významné lokality nebo ptačí oblasti.*

Krajský úřad Libereckého kraje, odbor životního prostředí a zemědělství, jako orgán ochrany přírody, příslušný podle § 77a odst. 4 písm. n) zákona č. 114/1992 Sb., o ochraně přírody a krajiny, ve znění pozdějších předpisů (dále jen „zákon“), po posouzení výše uvedeného záměru, vydává v souladu s ustanovením § 45i odst. 1 zákona toto stanovisko: **Záměr nemůže mít samostatně ani ve spojení s jinými záměry významný vliv na evropsky významné lokality ani ptačí oblasti.**

Odůvodnění: Záměr není situován do žádné ptačí oblasti ani evropsky významné lokality (dále jen „EVL“). Nejbližší EVL je EVL Jizerskohorské bučiny a nejbližší ptačí oblast Jizerské hory. Tato EVL i ptačí oblast jsou od záměru vzdáleny cca 3,5 km. Záměr pro svůj charakter (ošetření a dosadba liniové zeleně podél komunikace) nemůže mít na příznivý stav předmětů ochrany a celistvost této EVL, ptačí oblasti ani celé soustavy NATURA 2000 negativní vliv.

Krajský úřad upozorňuje, že v případě zjištění výskytu zvláště chráněných druhů je třeba požádat o udělení výjimky pro zvláště chráněné druhy bezobratlých či netopýřů. Z hlediska možného hnízdění zvláště chráněných druhů ptáků sdělujeme, že práce je třeba směřovat do období mimo hnízdění ptáků - březen až srpen.



- *Vyjádření, zda bude navrhované opatření vyžadovat provedení hodnocení podle zákona č. 100/2001 Sb., o posuzování vlivů na životní prostředí.*

Krajský úřad Libereckého kraje, jako věcně příslušný úřad podle § 3 písm. f) a podle § 22 zákona č. 100/2001 Sb., o posuzování vlivů na životní prostředí, ve znění pozdějších předpisů (dále jen zákon), posoudil předložený záměr ve smyslu § 4 zákona a vydává následující vyjádření:

Záměr nelze zařadit dle přílohy č. 1 zákona a významný vliv záměru na soustavu Natura 2000 byl vyloučen výše. Záměr tedy nenaplnuje ustanovení § 4 odst. 1 zákona a **nepodléhá postupu podle zákona.**

**Krajský úřad doporučuje tento projekt k podpoře v Operačním programu Životní prostředí.**

S pozdravem

RNDr. Jitka Šádková  
vedoucí odboru životního prostředí a zemědělství

Na vědomí:  
ARR – Agentura regionálního rozvoje  
Dr. Milady Horákové 185/66  
460 07 LIBEREC VII

### Doložka konverze na žádost do dokumentu v listinné podobě

Tento dokument v listinné podobě, který vznikl pod pořadovým číslem **108710707-26519-180618120107** převedením z dokumentu obsaženého v datové zprávě, skládajícího se z 3 listů, se shoduje s obsahem dokumentu, jehož převedením vznikl.

Autorizovanou konverzí dokumentu se nepotvrzuje správnost a pravdivost údajů obsažených v dokumentu a jejich soulad s právními předpisy.

Obsah předložené datové zprávy k provedení autorizované konverze byl ve shodě se záznamy Informačního systému datových schránek. Tato datová zpráva s číslem 581370056 byla systémem přenesena dne 05.06.2018 v 06:10:42. Platnost datové zprávy byla ověřena dne 18.06.2018 v 12:01:13. Datová zpráva byla opatřena zaručenou elektronickou značkou nebo pečeti založenou na kvalifikovaném systémovém certifikátu vydaném kvalifikovaným poskytovatelem služeb vytvářejících důvěru. Údaje o zaručené elektronické značce nebo pečeti: číslo kvalifikovaného systémového certifikátu **2D 99 EA**, certifikát byl vydán **PostSignum Qualified CA 2, Česká pošta, s.p. [IČ 47114983]** pro **Informační systém datových schránek - produkční prostředí Ministerstva vnitra České republiky [IČ 00007064]**. Elektronická značka nebo pečeť byla označena časovým razítkem. Datum a čas **15.06.2018 15:08:25**, číslo kvalifikovaného časového razítka **2D CB 36**, časové razítko bylo vydáno **PostSignum Qualified CA 3, Česká pošta, s.p. [IČ 47114983]**.

Odesílající datová schránka:

Název: Liberecký kraj

Adresa: U Jezu 642/2a, 46001 Liberec, CZ

ID datové schránky: c5kbvkw

Typ uživatele: Nezjištěno

Vstupující dokument obsažený v datové zprávě byl podepsán zaručeným elektronickým podpisem založeným na kvalifikovaném certifikátu vydaném kvalifikovaným poskytovatelem služeb vytvářejících důvěru a platnost zaručeného elektronického podpisu byla ověřena dne 18.06.2018 v 12:01:21. Zaručený elektronický podpis byl shledán platným (dokument nebyl změněn) a ověření platnosti kvalifikovaného certifikátu bylo provedeno vůči seznamu zneplatněných kvalifikovaných certifikátů vydanému k datu 18.06.2018 05:52:02. Údaje o zaručeném elektronickém podpisu: číslo kvalifikovaného certifikátu **00 AC B0 2D**, kvalifikovaný certifikát byl vydán kvalifikovaným poskytovatelem služeb vytvářejících důvěru **I.CA Qualified 2 CA/RSA 02/2016, První certifikační autorita, a.s.** pro podepisující osobu (označující osobu) **Ing. Petr Čech, vedoucí oddělení posuzování vlivů na ŽP a IPPC, odbor životního prostředí a zemědělství, Krajský úřad Libereckého kraje**. Elektronický podpis byl označen platným časovým razítkem, založeným na kvalifikovaném certifikátu vydaném kvalifikovaným poskytovatelem služeb vytvářejících důvěru. Platnost časového razítka byla ověřena dne 18.06.2018 v 12:01:21. Údaje o časovém razítku: datum a čas **30.05.2018 11:51:35**, číslo kvalifikovaného časového razítka **00 AC 16 2E**, kvalifikované časové razítko bylo vydáno kvalifikovaným poskytovatelem služeb vytvářejících důvěru **I.CA TSACA/RSA 05/2017, První certifikační autorita, a.s.**

Vystavil: Liberecký kraj

Pracoviště: Liberecký kraj

V Liberci dne 18.06.2018

Jméno, příjmení a podpis osoby, která autorizovanou konverzi dokumentu provedla:

PETRA PELANTOVÁ

Otisk úředního razítka:



108710707-26519-180618120107

#### Poznámka:

Kontrolu této doložky lze provést v centrální evidenci doložek přístupné způsobem umožňujícím dálkový přístup na adrese <https://www.czechpoint.cz/overovacidoložky>.



# Městský úřad Frýdlant

Odbor stavebního úřadu a životního prostředí

Frýdlant, nám. T.G. Masaryka, č.p. 37, PSČ 464 13, tel.: 488 886 906

Krajská správa silnic Libereckého kraje, p.o.

IČ 70946078

České Mládeže 632/32

460 06 Liberec 6

v zastoupení

ARR-Agentura regionálního rozvoje spol. s r.o.

Dr. Milady Horákové 185/66

460 07 Liberec VII – Horní Růžodol

Datová schránka!

VÁŠ DOPIS/ZE DNE  
17.5.2018

NAŠE ZNAČKA  
MUF 1859/2018/3/OSUZP

VYŘIZUJE/LINKA  
Alena Podmanická

FRÝDLANT DNE  
23.5.2018

Věc: Vyjádření k žádosti o stanovisko k projektu.

Městský úřad Frýdlant, jako orgán ochrany přírody podle § 75 odst. 1 písm. c) zákona ČNR č. 114/1992 Sb., o ochraně přírody a krajiny, ve znění pozdějších předpisů (dále "zákon"), příslušný dle § 77 odst. 1 písm. a), obdržel dne 17.5. 2018 žádost Krajské správy silnic Libereckého kraje, příspěvkové organizace, IČ 70946078, se sídlem České Mládeže 632/32, 460 06 Liberec 6, v zastoupení ARR-Agentury regionálního rozvoje spol. s r.o., se sídlem Dr. Milady Horákové 185/66, 460 07 Liberec VII – Horní Růžodol, o stanovisko k realizaci projektu „Rekonstrukce silniční zeleně na Frýdlantsku – komunikace č. III/29015 I. část“, který je předkládán do **Operačního programu Životní prostředí 2014-2020 do Prioritní osy 4: Ochrana přírody, investiční priority 1, SC 4.3 – Posílit přirozené funkce krajiny.**

**1. Název projektu:**

„Rekonstrukce silniční zeleně na Frýdlantsku – komunikace č. III/29015 I. část“

**2. Lokalizace:**

Česká republika, NUTS II Severovýchod, Liberecký kraj, okres Liberec,

**Silnice č. III/29015 – Hajniště – Ludvíkov pod Smrkem**

p.p.č. 133 v k.ú. Hajniště pod Smrkem, p.p.č. 921/3, 921/4, 921/1, 921/5, 921/6, 921/7, 934/1, 934/2, 934/3, 934/4, 934/5, 934/6 a 937/7 v k.ú. Ludvíkov pod Smrkem

**3. Záměr (aktivity projektu):**

Cílem investora je v rámci projektu zajistit v co největší míře dlouhodobou perspektivu a provozní bezpečnost stávajících dřevin, dále pak obnovu aleje formou výsadby nových stromů. Stávající stav doprovodné zeleně není příliš v uspokojivém stavu, nabízí se však prostor pro vytvoření aleje nové.

Všechny stávající stromy, které jsou součástí řešené komunikace, byly inventarizovány, zakresleny do mapových podkladů, byly určeny jejich detailní dendrometrické parametry a provedeno odborné posouzení jejich stavu. Zároveň bylo navrženo jejich odborné ošetření.

V rámci projektu bylo ke kácení navrženo 14 ks stromů. Jedná se o dřeviny ve velmi špatném zdravotním stavu a provozně nebezpečné, zároveň se jedná o dřeviny, které budou nahrazeny novou výsadbou. V rámci udržení a obnovy aleje byla navržena výsadba v počtu 150 ks stromů.

Záměr se dle dostupných údajů nedotýká zvláště chráněných území, soustavy natura 2000 ani není součástí prvků ÚSES. Komunikace tvoří hranici Přírodního parku Peklo.

#### **4. Předpokládaný termín realizace záměru a jeho dokončení**

Předpokládané zahájení realizace projektu: 9/2019

Předpokládané ukončení projektu: prosinec: 12/2019

Městský úřad Frýdlant, jako příslušný orgán ochrany přírody a krajiny po prostudování předložené dokumentace dospěl k závěru, že ošetření stávající doprovodné vegetace, která je ve špatném zdravotním stavu a výsadba v počtu 150 ks stromů, přispěje k obnově přírodní a estetické charakteristiky v krajině, a proto souhlasí s realizací výše uvedeného záměru a

### **d o p o r u č u j e**

předložený projekt ke kladnému vyřízení.

Otisk úředního razítka

Alena Podmanická  
referent odboru stavebního úřadu  
a životního prostředí

### Doložka konverze na žádost do dokumentu v listinné podobě

Tento dokument v listinné podobě, který vznikl pod pořadovým číslem **108710388-26519-180618115200** převedením z dokumentu obsaženého v datové zprávě, skládajícího se z 2 listů, se shoduje s obsahem dokumentu, jehož převedením vznikl.

Autorizovanou konverzí dokumentu se nepotvrzuje správnost a pravdivost údajů obsažených v dokumentu a jejich soulad s právními předpisy.

Obsah předložené datové zprávy k provedení autorizované konverze byl ve shodě se záznamy Informačního systému datových schránek. Tato datová zpráva s číslem 578266384 byla systémem přenesena dne 23.05.2018 v 16:51:35. Platnost datové zprávy byla ověřena dne 18.06.2018 v 11:52:06. Datová zpráva byla opatřena zaručenou elektronickou značkou nebo pečeti založenou na kvalifikovaném systémovém certifikátu vydaném kvalifikovaným poskytovatelem služeb vytvářejících důvěru. Údaje o zaručené elektronické značce nebo pečeti: číslo kvalifikovaného systémového certifikátu **2D 99 EA**, certifikát byl vydán **PostSignum Qualified CA 2, Česká pošta, s.p. [IČ 47114983]** pro **Informační systém datových schránek - produkční prostředí Ministerstva vnitra České republiky [IČ 00007064]**. Elektronická značka nebo pečeť byla označena časovým razítkem. Datum a čas **15.06.2018 15:12:04**, číslo kvalifikovaného časového razítka **2D CB 36**, časové razítko bylo vydáno **PostSignum Qualified CA 3, Česká pošta, s.p. [IČ 47114983]**.

Odesílající datová schránka:

Název: Město Frýdlant

Adresa: nám. T. G. Masaryka 37, 46401 Frýdlant, CZ

ID datové schránky: t27bufd

Typ uživatele: Nezjištěno

Vstupující dokument obsažený v datové zprávě byl podepsán zaručeným elektronickým podpisem založeným na kvalifikovaném certifikátu vydaném kvalifikovaným poskytovatelem služeb vytvářejících důvěru a platnost zaručeného elektronického podpisu byla ověřena dne 18.06.2018 v 11:52:14. Zaručený elektronický podpis byl shledán platným (dokument nebyl změněn) a ověření platnosti kvalifikovaného certifikátu bylo provedeno vůči seznamu zneplatněných kvalifikovaných certifikátů vydanému k datu 18.06.2018 11:14:49. Údaje o zaručeném elektronickém podpisu: číslo kvalifikovaného certifikátu **2C 16 0D**, kvalifikovaný certifikát byl vydán kvalifikovaným poskytovatelem služeb vytvářejících důvěru **PostSignum Qualified CA 2, Česká pošta, s.p. [IČ 47114983]** pro podepisující osobu (označující osobu) **Ing. Hana Kunclová, Oddělení životní prostředí, Odbor stavebního úřadu a životního prostředí, 1471, Město Frýdlant [IČ 00262781]**. Elektronický podpis nebyl označen časovým razítkem.

Vystavil: **Liberecký kraj**

Pracoviště: **Liberecký kraj**

V **Liberci** dne **18.06.2018**

**Jméno, příjmení a podpis osoby, která autorizovanou konverzi dokumentu provedla:**

PETRA PELANTOVÁ

**Otisk úředního razítka:**



108710388-26519-180618115200

---

#### Poznámka:

Kontrolu této doložky lze provést v centrální evidenci doložek přístupné způsobem umožňujícím dálkový přístup na adrese <https://www.czechpoint.cz/overovacidolozky>.





**Městský úřad Frýdlant**  
**T. G. Masaryka 37, 464 01 Frýdlant**  
**Odbor stavebního úřadu a životního prostředí**

Zadatel

**Krajská správa silnic Libereckého kraje, příspěvková organizace, IČ 70946078**  
**České mládeže 632/32**  
**460 06 Liberec 6**

Zastupuje

**ARR – Agentura regionálního rozvoje**  
**U Jezu 525/4**  
**460 01 Liberec**

VÁŠ DOPIS ZNAČKY/ZE DNE  
17. 5. 2018

NAŠE ZNAČKA  
MUF 1834/2018/OSUZP/4/OuI

VYŘIZUJE/LINKA  
488 886 907

VE FRÝDLANTU DNE  
25. 7. 2018

Městský úřad Frýdlant, odbor stavebního úřadu a životního prostředí, jako dotčený orgán vydává za použití ustanovení § 4 odst. 7 zákona č. 183/2006 Sb., o územním plánování a stavebním řádu (stavební zákon) a podle ustanovení § 149 odst. 1 zákona č. 500/2004 Sb., správní řád, ve znění pozdějších předpisů, na základě žádosti, kterou dne 17. 5. 2018 podal investor Krajská správa silnic Libereckého kraje, příspěvková organizace, IČ 70946078, sídlem České mládeže 632/32, 460 06 Liberec 6, zastoupen ARR – Agentura regionálního rozvoje, sídlem U Jezu 525/4, 460 01 Liberec, ve věci akce **Rekonstrukce silniční zeleně na Frýdlantsku – komunikace č. III/29015 I. část** a k ní připojené dokumentace (5/2018) předkládané k vyjádření k záměru zpracované Ing. Petrem Dobrovským a Ing. Miluší Portlovou, toto

### **K o o r d i n o v a n é   s t a n o v i s k o**

zahrnující jednotlivá stanoviska k ochraně dotčených veřejných zájmů, které hájí na základě těchto níže uvedených zvláštních zákonů:

Po seznámení s předloženou dokumentací uvádíme následující:

#### **1. Z hlediska silničního správního úřadu /Bucharová/:**

Zákona č. 13/1997 Sb., o pozemních komunikacích, ve znění pozdějších předpisů, § 40 odst. 4 písm. a)

dne: 21. 5. 2018

Na silniční vegetaci na silničních pomocných pozemcích zákon klade tři podmínky:

- 1) nesmí ohrožovat bezpečnost užití pozemní komunikace
- 2) nesmí neúměrně zatěžovat použití těchto pozemků k účelům údržby těchto komunikací
- 3) nesmí neúměrně zatěžovat obhospodařování sousedních pozemků.

Dle předloženého projektu silniční zeleň při silnici ev. č. III/29015 nesplňuje především bod 1). Proto nemáme k předloženému projektu připomínek.

č.j. MUF 1834/2018/OSUZP/4/Oul

Toto vyjádření je současně vyjádřením silničního správního úřadu podle § 15 odst. 2 zákona č. 13/1997 Sb., o pozemních komunikacích, ve znění pozd. předpisů, a je možné jej využít jako podklad při jednání s orgánem ochrany přírody příslušným pro povolení ke kácení dřevin.

(Ivana Bucharová, referentka silničního úřadu, tel.: 488886806, e-mail: ivana.bucharova@mu-frydlant.cz)

## **2. Z hlediska územního plánu /Ing. arch. Pospíšil/:**

Zákona č.183/2006 Sb., o územním plánování a stavebním řádu (stavební zákon), ve znění pozdějších předpisů, § 6 odst. 1  
dne: 19. 7. 2018

### Popis záměru:

Cílem investora je v rámci projektu zajistit v co největší míře dlouhodobou perspektivu a provozní bezpečnost stávajících dřevin, dále pak obnovu aleje formou výsadby nových stromů. Stávající stav doprovodné zeleně není příliš v uspokojivém stavu, nabízí se však prostor pro vytvoření aleje nové.

Všechny stávající stromy, které jsou součástí řešené komunikace, byly inventarizovány, zakresleny do mapových podkladů, byly určeny jejich detailní dendrometrické parametry a provedeno odborné posouzení jejich stavu. Zároveň bylo navrženo jejich odborné ošetření.

V rámci projektu bylo ke kácení navrženo 14 ks stromů. Jedná se o dřeviny ve velmi špatném zdravotním stavu a provozně nebezpečné, zároveň se jedná o dřeviny, které budou nahrazeny novou výsadbou. V rámci udržení a obnovy aleje byla navržena výsadba v počtu 150 ks stromů.

### Vyjádření:

Z hlediska souladu s územně plánovací dokumentací sdělujeme, že záměr „Rekonstrukce silniční zeleně na Frýdlantsku – komunikace č. III/29015 I. část“ v úseku silnice č. III/29015 Hajniště – Ludvíkov pod Smrkem není v rozporu se základní koncepcí rozvoje území a rozvoje hodnot území dle územně plánovací dokumentace dotčené obce (Územní plán Města Nového Města pod Smrkem).

Stávající doprovodná vzrostlá zeleň podél dotčené komunikace III/29015 (stromy, stromořadí) je zachycena ve výkrese Plánu funkčního využití území a je tedy koncepčním prvkem spolupodílejícím se pozitivně na rozvoji území. Koncepce rozvoje navrhuje doplnění a výsadbu alejí podél komunikací, resp. výsadba alejí podél komunikací kvalitními dřevinami za příkopem (výhledová výměna topolů při silnici do Ludvíkova pod Smrkem (Ludvíkov pod Smrkem, Hajniště pod Smrkem). Předložený záměr tuto koncepci naplňuje.

(Ing. arch. Martin Pospíšil, referent územního plánování, tel.: 488886909, e-mail: martin.pospisil@mu-frydlant.cz)

## **Závěr :**

Městský úřad Frýdlant na základě stanovisek vydaných dle jednotlivých úseků veřejné správy nemá k předložené dokumentaci další připomínky.

Vyjádření a připomínky uvedené v textu koordinovaného stanoviska je nutno respektovat.

č.j. MUF 1834/2018/OSUZP/4/Oul

Po posouzení předložené projektové dokumentace **nebude** z hlediska orgánů státní památková péče, ochrana přírody a krajiny, ochrana ovzduší, ochrana ZPF, státní správa lesů, vodního hospodářství a odpadového hospodářství vydáno závazné stanovisko k předloženému záměru.

**Platnost** tohoto stanoviska **je 2 roky** od data jeho vydání, pokud v této době nebude využito pro vydání platného rozhodnutí nebo opatření.

Toto vyjádření není rozhodnutím podle předpisu o správním řízení a nelze se tudíž proti němu odvolat.

Otisk úředního razítka

Ing. Olga Burgrová  
oprávněná úřední osoba  
odboru stavebního úřadu a životního prostředí

Příloha pro adresáta:

1 x PD

Na vědomí:

1. - stavební úřad Nové Město pod Smrkem
- 2.- archiv

### Doložka konverze na žádost do dokumentu v listinné podobě

Tento dokument v listinné podobě, který vznikl pod pořadovým číslem **110098790-170488-180802115708** převedením z dokumentu obsaženého v datové zprávě, skládajícího se z 3 listů, se shoduje s obsahem dokumentu, jehož převedením vznikl.

Autorizovanou konverzí dokumentu se nepotvrzuje správnost a pravdivost údajů obsažených v dokumentu a jejich soulad s právními předpisy.

Obsah předložené datové zprávy k provedení autorizované konverze byl ve shodě se záznamy Informačního systému datových schránek. Tato datová zpráva s číslem 594434247 byla systémem přenesena dne 25.07.2018 v 17:01:43. Platnost datové zprávy byla ověřena dne 02.08.2018 v 11:57:15. Datová zpráva byla opatřena zaručenou elektronickou značkou nebo pečeti založenou na kvalifikovaném systémovém certifikátu vydaném kvalifikovaným poskytovatelem služeb vytvářejících důvěru. Údaje o zaručené elektronické značce nebo pečeti: číslo kvalifikovaného systémového certifikátu **2D 99 EA**, certifikát byl vydán **PostSignum Qualified CA 2, Česká pošta, s.p. [IČ 47114983]** pro **Informační systém datových schránek - produkční prostředí Ministerstva vnitra České republiky [IČ 00007064]**. Elektronická značka nebo pečeť byla označena časovým razítkem. Datum a čas **27.07.2018 15:54:21**, číslo kvalifikovaného časového razítka **2D CB 35**, časové razítko bylo vydáno **PostSignum Qualified CA 3, Česká pošta, s.p. [IČ 47114983]**.

Odesílající datová schránka:

Název: Město Frýdlant

Adresa: nám. T. G. Masaryka 37, 46401 Frýdlant, CZ

ID datové schránky: t27bufd

Typ uživatele: Nejistěno

Vstupující dokument obsažený v datové zprávě byl podepsán zaručeným elektronickým podpisem založeným na kvalifikovaném certifikátu vydaném kvalifikovaným poskytovatelem služeb vytvářejících důvěru a platnost zaručeného elektronického podpisu byla ověřena dne 02.08.2018 v 11:57:25. Zaručený elektronický podpis byl shledán platným (dokument nebyl změněn) a ověření platnosti kvalifikovaného certifikátu bylo provedeno vůči seznamu zneplatněných kvalifikovaných certifikátů vydanému k datu 02.08.2018 11:21:55. Údaje o zaručeném elektronickém podpisu: číslo kvalifikovaného certifikátu **2C 16 0D**, kvalifikovaný certifikát byl vydán kvalifikovaným poskytovatelem služeb vytvářejících důvěru **PostSignum Qualified CA 2, Česká pošta, s.p. [IČ 47114983]** pro podepisující osobu (označující osobu) **Ing. Hana Kunclová, Oddělení životní prostředí, Odbor stavebního úřadu a životního prostředí, 1471, Město Frýdlant [IČ 00262781]**. Elektronický podpis nebyl označen časovým razítkem.

Vystavil: **Liberecký kraj**

Pracoviště: **Liberecký kraj**

V **Liberci** dne **02.08.2018**

Jméno, příjmení a podpis osoby, která autorizovanou konverzi dokumentu provedla:  
**PAVLA URBANOVÁ**

Otisk úředního razítka:



110098790-170488-180802115708

#### Poznámka:

Kontrolu této doložky lze provést v centrální evidenci doložek přístupné způsobem umožňujícím dálkový přístup na adrese <https://www.czechpoint.cz/overovacidoložky>.

Radim Suk  
30.05.2018 14:05:36 +02:00

Signer:  
CN=Radim Suk  
C=CZ  
O=MĚSTO NOVÉ MĚSTO P  
2.5.4.97=NTRCZ-00463036  
Public key:  
RSA/2048 bits

**Městský úřad Nové Město pod Smrkem**  
**Odbor výstavby a životního prostředí**  
Palackého 280, 463 65 Nové Město pod Smrkem

č. j.: NMPS/1285/2018/OVŽP/Vo

vyřizuje: M. Volková – referentka OVŽP  
tel.: 482 360 357  
e-mail: [ozp@nmpps.cz](mailto:ozp@nmpps.cz)

Krajská správa silnic Libereckého kraje  
příspěvková organizace  
IČ: 709 46 078  
České mládeže 632/32  
460 06 LIBEREC 6

v Novém Městě pod Smrkem 30.05.2018

v zastoupení

ARR – Agentura regionálního rozvoje  
IČ 482 67 210  
Dr. Milady Horákové 185/66  
460 07 LIBEREC VII

**PŘEDMĚT ŘÍZENÍ:**  
- Stanovisko k projektu

**Stanovisko k projektu**

Městský úřad Nové Město pod Smrkem, Odbor výstavby a životního prostředí, příslušný podle § 13 odst. 1 písm. d) zákona č. 183/2006 Sb., o územním plánování a stavebním řádu, ve znění pozdějších předpisů, obdržel dne 24.05.2018 Vaši žádost o vydání stanoviska k projektu „Rekonstrukce silniční zeleně na Frýdlantsku – komunikace č. III/29015 I. část“.

Městský úřad Nové Město pod Smrkem, Odbor výstavby a životního prostředí, jako pověřený obecný stavební úřad, příslušný podle § 13 odst. 1 písm. d) zákona č. 183/2006 Sb., o územním plánování a stavebním řádu, ve znění pozdějších předpisů, posoudil výše uvedený záměr a sděluje následující:

- 1) předpokládaný záměr nepodléhá vydání územního rozhodnutí či stavebního povolení;
- 2) záměr je v souladu s územně plánovací dokumentací města Nové Město pod Smrkem.

Toto vyjádření nenahrazuje rozhodnutí ani opatření jiných dotčených správních úřadů, jichž je zapotřebí pro povolení stavby podle zvláštních předpisů.

**Opis**  
Spis (vlastní)

Radim Suk  
vedoucí Odboru výstavby a ŽP

VYPRAVENO DNE: 30.05.2018





ARR - Agentura regionálního rozvoje,  
spol. s r.o.

U Jezu 525/4

460 01 LIBEREC

Váš dopis zn./dne  
18. 9. 2018

Naše zn.:  
KSSLK/7099/2018

Datum:  
21. 9. 2018

Vyřizuje:                      Tel.  
Ing. Macháčková            778703083  
adela.machackova@ksslk.cz

**Věc: odpověď – žádost o stanovisko k umístění linie výsadeb na řešené komunikaci na Frýdlantsku**

K Vašemu návrhu umístění linie výsadeb podél komunikací III/29015 sděluji následující:

S ohledem na roční průměr denních intenzit na zmíněné komunikaci je možné aplikovat při návrhu umístění linie výsadeb výjimku z normy ČSN 736101 Projektování silnic a dálnic, umožňující redukci předepsané vzdálenosti výsadby od hrany zpevnění.

V případě silnice III/29015 je možné využít lokálně redukci vzdálenosti výsadby v plné míře, tzn. až na povolených 50% a lokálně je možné pro výsadbu využít proluky v linii stávajícího stromořadí.

S pozdravem

Ing. Adéla Macháčková

specialista na přípravu projektů  
autorizovaný inženýr pro dopravní stavby  
ČKAIT 0402237

Krajská správa silnic  
Libereckého kraje,  
příspěvková organizace  
České mládeže 632/32  
460 06 Liberec VI (3<sup>o</sup>)

Krajská správa silnic Libereckého kraje, příspěvková organizace  
České mládeže 632/32, 460 06 Liberec 6

adresa pro doručování:

Československé armády 4805/24  
466 05 Jablonec nad Nisou

datová schránka: hdnkk7w

tel.: 488 043 246

e-mail: [posta@ksslk.cz](mailto:posta@ksslk.cz)

IČ: 70946078

DIČ: CZ70946078

bankovní spojení:

KB Liberec, a.s.

19-7963780267/0100

Informace o zpracování Vašich osobních údajů u Krajské správy silnic Libereckého kraje, příspěvkové organizace jsou dostupné na webové stránce [www.ksslk.cz](http://www.ksslk.cz) v sekci Informace GDPR



Signer:

CN=Miroslava Volková  
C=CZ

O=MĚSTO NOVÉ MĚSTO P  
2.5.4.97=NTRCZ-00263036

Public key:  
RSA/2048 bits

**Městský úřad Nové Město pod Smrkem**  
**Odbor výstavby a životního prostředí**  
Palackého 280, 463 65 Nové Město pod Smrkem

č. j.: NMPS/2085/2018/OVŽP/Vo

vyřizuje: M. Volková – referentka OVŽP  
tel.: 482 360 357  
e-mail: [ozp@nmeps.cz](mailto:ozp@nmeps.cz)

v Novém Městě pod Smrkem 01.10.2018

Krajská správa silnic Libereckého kraje  
Příspěvková organizace  
IČ 709 46 078  
ID DS: bdnkk7w  
České mládeže 632/32  
460 06 LIBEREC

zastoupena firmou

ARR – Agentura regionálního rozvoje,  
spol. s r. o.  
IČ 482 67 210  
ID DS: njmndgs  
U Jezu 525/4  
460 01 LIBEREC

**PŘEDMĚT ŘÍZENÍ:**

- Správní řízení ve věci povolení kácení dřevin rostoucích mimo les

Městský úřad Nové Město pod Smrkem, Odbor výstavby a životního prostředí (dále jen „MÚ“), jako orgán ochrany přírody příslušný dle § 76 odst. 1 písm. a) zákona č. 114/1992 Sb., o ochraně přírody a krajiny, ve znění pozdějších předpisů (dále jen „zákon“), obdržel dne 20.09.2018 žádost Krajské správy silnic Libereckého kraje, příspěvkové organizace, IČ 709 46 078, České mládeže 632/32, Liberec, v zastoupení firmy ARR – Agentura regionálního rozvoje, spol. s r. o., IČ 482 67 210, U Jezu 525/4, Liberec (dále jen „žadatel“), o povolení kácení **7 kusů stromů Topolů kanadských a 7 kusů stromů Vrby jívy z důvodu rekonstrukce silniční zeleně na Frýdlantsku – komunikace č. III/29015 Ludvíkov – Hajniště I. část.**

Dřeviny vyrůstají na pozemku p. č. 133 (ostatní plocha-silnice) v katastrálním území Hajniště pod Smrkem, obec Nové Město pod Smrkem, a dále na pozemcích p. č. 921/6 (ostatní plocha-silnice), 921/7 (ostatní plocha-silnice), p. č. 934/1 (ostatní plocha-silnice), 934/2 (ostatní plocha-silnice) a p. č. 934/3 (ostatní plocha-silnice) v katastrálním území Ludvíkov pod Smrkem, obec Nové Město pod Smrkem.

Pozemek p. č. 133 (k. ú. Hajniště pod Smrkem) je ve správě KSS LK, p. o., IČ 709 46 078, České mládeže 632/32, Liberec.

Pozemky p. č. 921/6, 921/7, 934/1, 934/2 a 934/3 jsou ve vlastnictví Libereckého kraje, IČ 708 91 508, U Jezu 642/2a, Liberec.

Vlastníci s uvedeným kácením vyslovili písemně souhlas, který je přílohou žádosti.

## I. Oznámení o zahájení správního řízení

MÚ Vám podle ustanovení § 47 odst. 1 zákona č. 500/2004 Sb., správní řád, ve znění pozdějších předpisů (dále jen „správní řád“)

**o z n a m u j e,**  
**že dnem podání žádosti bylo zahájeno správní řízení v dané věci.**

Účastníky řízení podle § 27 odst. 1 správního řádu jsou:

Krajská správa silnic Libereckého kraje, p. o., IČ 709 46 078, České mládeže 632/32, Liberec,  
zastoupena firmou ARR – Agentura regionálního rozvoje, spol. s r. o., IČ 482 67 210, U Jezu  
525/4, Liberec

Liberecký kraj, IČ 708 91 508, U Jezu 642/2a, Liberec

Do spisu je možné nahlédnout v úřední dny, tj. v pondělí nebo ve středu v době od 7.00 hodin do 17.00 hodin nebo v jiné dny po předchozí telefonické dohodě.

## II. USNESENÍ

Zároveň MÚ podle § 36 odst. 1 správního řádu stanovuje lhůtu účastníkům řízení k vyjádření, k navržení důkazů nebo pro uplatnění jiných návrhů do **08.10.2018.**

Účastníky řízení podle § 27 odst. 1 správního řádu jsou:

Krajská správa silnic Libereckého kraje, p. o., IČ 709 46 078, České mládeže 632/32, Liberec,  
zastoupena firmou ARR – Agentura regionálního rozvoje, spol. s r. o., IČ 482 67 210, U Jezu  
525/4, Liberec

Liberecký kraj, IČ 708 91 508, U Jezu 642/2a, Liberec

### **Odůvodnění :**

MěÚ Nové Město pod Smrkem, Odbor výstavby a životní prostředí, obdržel dne 20.09.2018 žádost KSS LK, p. o., IČ 709 46 078, České mládeže 632/32, Liberec v zastoupení firmou ARR – Agentura regionálního rozvoje, spol. s r. o., IČ 482 67 210, U Jezu 525/4, Liberec, o povolení kácení 7 kusů stromů Topolů kanadských a 7 kusů stromů Vrby jívy, z důvodu rekonstrukce silniční zeleně na Frýdlantsku - komunikace III/29015 Ludvíkov – Hajniště I. část. Dne 27.09.2018 byla provedena terénní pochůzka a na základě této pochůzky MěÚ Nové Město pod Smrkem, Odbor výstavby a životní prostředí oznámil přípisem ze dne 01.10.2018 zahájení řízení a současně usnesením stanovil účastníkům řízení lhůtu k zaujetí stanoviska k oznámenému řízení. Po uplynutí této lhůty bude správním orgánem ve věci rozhodnuto.

**Poučení :**

Proti tomuto usnesení se lze odvolat do 15ti dnů ode dne jeho doručení ke Krajskému úřadu Libereckého kraje, Odboru životního prostředí a zemědělství, podáním učiněným u Městského úřadu Nové Město pod Smrkem. Odvolání se podává v počtu 3 kusů stejnopisů. Podané odvolání nemá podle § 76 odst. 5) správního řádu odkladný účinek.

**Obdrží do DS:**

Liberecký kraj, IČ 708 91 508, ID DS c5kbvkw, U Jezů 642/2a, Liberec

**Opis**

Spis (vlastní)

Miroslava Volková  
referentka Odboru výstavby a ŽP

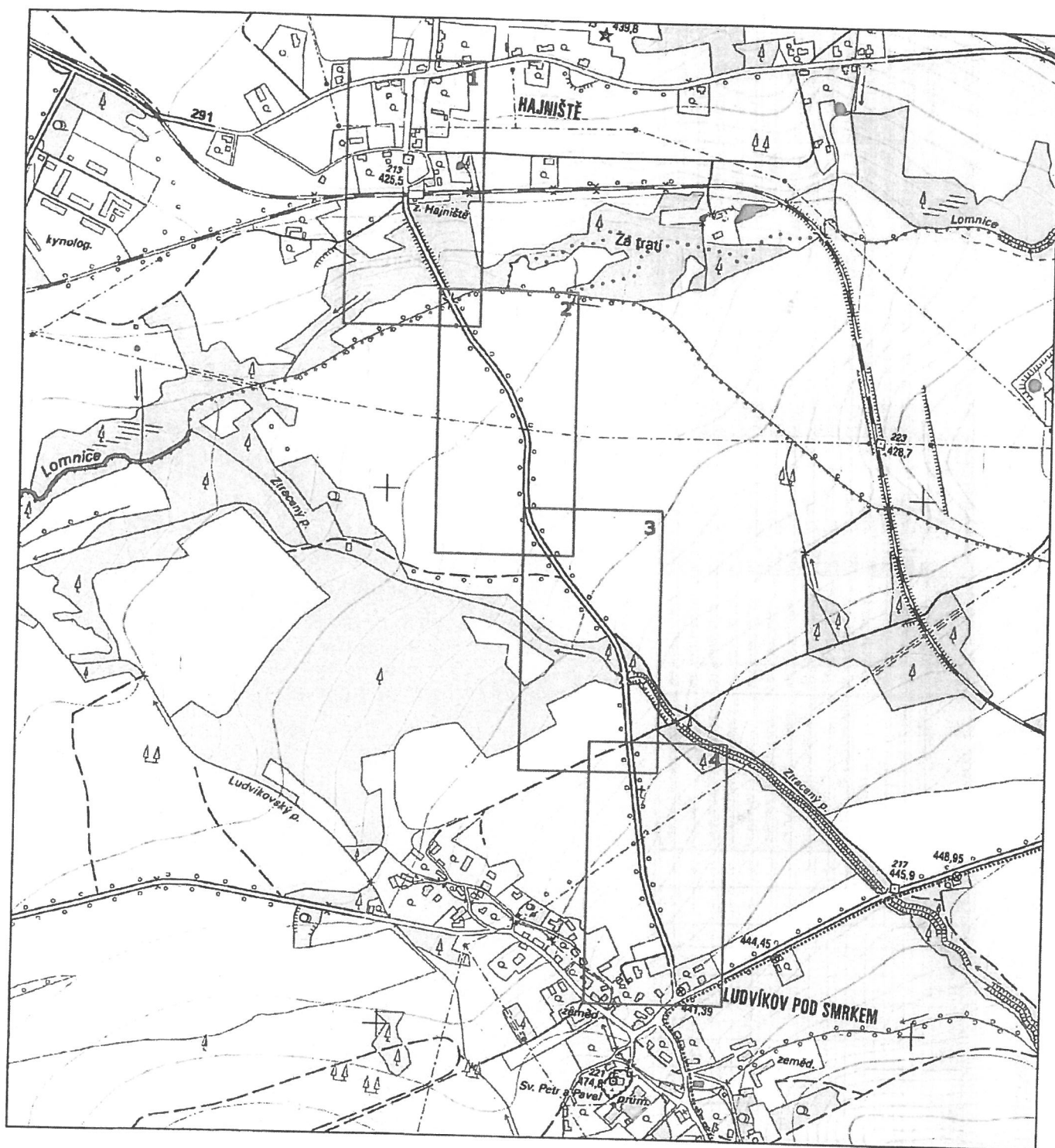
**Příloha**

Snímek PM se zákresem  
Seznam kácených stromů

VYPRAVENO DNE: 01.10.2018







<b>Rekonstrukce silniční zeleně na Frýdlantsku – komunikace č. III/29015 I. část</b>		ARR - AGENTURA REGIONÁLNÍHO ROZVOJE spol. s r.o. U Jezu 525/4, 460 01 Liberec www.arr-nisa.cz	
Stupeň dokumentace: REALIZAČNÍ, VZ		Objednatel: Krajská správa silnic Libereckého kraje, příspěvková organizace	
Obsah: KLAD LISTŮ		Datum: 8/2018	Autor: Ing. Miluše Portlová, DiS.
<b>Příloha: 2.4</b>	Měřítko: 1 : 10 000		

## INVENTARIZACE KOMUNIKACE č. III/20015 A NÁVRH OPATŘENÍ

[illegible]

**Městský úřad Nové Město pod Smrkem**  
**Odbor výstavby a životního prostředí**  
 Palackého 280, 463 65 Nové Město pod Smrkem

č. j.: NMPS/2085/2018-225.8/23/OVŽP/Vo

vyřizuje: M. Volková – referentka OVŽP  
 tel.: 482 360 357  
 e-mail: [ozp@nmeps.cz](mailto:ozp@nmeps.cz)

v Novém Městě pod Smrkem 17.10.2018

Krajská správa silnic Libereckého kraje  
 Příspěvková organizace  
 IČ 709 46 078  
 IDDS: bdnkk7w  
 České mládeže 632/32  
 460 06 LIBEREC

zastoupena firmou

ARR – Agentura regionálního rozvoje,  
 spol. s r. o.  
 IČ 482 67 210  
 IDDS: njmndgs  
 U Jezu 525/4  
 460 01 LIBEREC

**PŘEDMĚT ŘÍZENÍ:**

- Správní řízení ve věci povolení kácení dřevin rostoucích mimo les

**ROZHODNUTÍ**

Městský úřad Nové Město pod Smrkem, Odbor výstavby a životního prostředí (dále jen „MÚ“), příslušný podle ustanovení § 76 odst. 1 písm. a) zákona č. 114/1992 Sb., o ochraně přírody a krajiny, ve znění platných předpisů (dále jen zákon), k povolování kácení dřevin, **posoudil žádost** Krajské správy silnic Libereckého kraje, příspěvkové organizace, IČ 709 46 078, České mládeže 632/32, Liberec, v zastoupení firmy ARR – Agentura regionálního rozvoje, spol. s r. o., IČ 482 67 210, U Jezu 525/4, Liberec (dále jen „žadatel“), **o povolení kácení 7 kusů stromů Topolů kanadských a sedmi kusů stromů Vrby jívy ze dne 20.09.2018 a na základě předložených podkladů ve věci takto rozhodl:**

podle ustanovení § 8 odst. 1 zákona, s přihlédnutím k vyhlášce MŽP ČR č. 189/2013 Sb., kterou se provádějí některá ustanovení zákona,

**I. povoluje žadateli pokácení**

- 1.1. sedmi stromů Topolů kanadských** (*Populus x canadensis*), dřeviny mají obvody kmene 399, 311, 239, 251, 229, 251 a 236 cm (měřeno ve výčetní výšce 130 cm nad zemí) a výšku 20-24 m, uvedené dřeviny vyrůstají na pozemku p. č. 133 v katastrálním území Hajniště pod Smrkem a na pozemcích p. č. 934/2, 934/3, 921/6 a 921/7 v katastrálním území Ludvíkov pod Smrkem;
- 1.2. sedmi stromů Vrby jívy** (*Salix caprea*), dřeviny mají obvody kmene 129, 103, 141, 132, 198, 120 a 123 cm (měřeno ve výčetní výšce 130 cm nad zemí) a výšku 14-17 m, uvedené dřeviny vyrůstají na pozemku p. č. 133 v katastrálním území Hajniště pod Smrkem a pozemcích p. č. 934/1 a 934/2 v katastrálním území Ludvíkov pod Smrkem.

Bližší specifikace porostu a dřevin je zanesena ve snímku PM, jenž je nedílnou součástí tohoto rozhodnutí.

**Povolení ke kácení výše uvedených dřevin se vydává za těchto podmínek:**

- 1) Kácení dřevin bude provedeno v období vegetačního klidu (tj. v období přirozeného útlumu fyziologických a ekologických funkcí dřevin, zpravidla od 01.11. do 31.03.)
- 2) Pařezy dřevin budou neprodleně po pokácení odstraněny do úrovně terénu.

Účastníci řízení dle § 27 odst. 1 správního řádu:

Krajská správa silnic Libereckého kraje, příspěvková organizace, IČ 709 46 078, České mládeže 632/32, Liberec, zastoupena firmou ARR – Agentura regionálního rozvoje, spol. s r. o., IČ 482 67 210, U Jezu 525/4, Liberec  
Liberecký kraj, IČ 708 91 508, U Jezu 642/2a, Liberec

**Odůvodnění:**

Dne 20.09.2018 byla Městskému úřadu Nové Město pod Smrkem, Odboru výstavby a životního prostředí, doručena žádost Krajské správy silnic Libereckého kraje, příspěvkové organizace, IČ 709 46 078, České mládeže 632/32, Liberec, v zastoupení firmou ARR – Agentura regionálního rozvoje, spol. s r. o., IČ 482 67 210, U Jezu 525/4, Liberec, o povolení kácení sedmi kusů stromů Topolů kanadských a sedmi kusů stromů Vrby jívy.

Dřeviny vyrůstají na pozemku p. č. 133 (ostatní plocha-silnice) v katastrálním území Hajniště pod Smrkem, obec Nové Město pod Smrkem, a dále na pozemcích p. č. 921/6 (ostatní plocha-silnice), 921/7 (ostatní plocha-silnice), p. č. 934/1 (ostatní plocha-silnice), 934/2 (ostatní plocha-silnice) a p. č. 934/3 (ostatní plocha-silnice) v katastrálním území Ludvíkov pod Smrkem, obec Nové Město pod Smrkem.

Pozemek p. č. 133 (k. ú. Hajniště pod Smrkem) a p. č. 934/2 (k. ú. Ludvíkov pod Smrkem) jsou ve správě KSS LK, p. o., IČ 709 46 078, České mládeže 632/32, Liberec.

Pozemky p. č. 133 (k. ú. Hajniště pod Smrkem) a 921/6, 921/7, 934/1, 934/2, 934/3 (k. ú. Ludvíkov pod Smrkem) jsou ve vlastnictví Libereckého kraje, IČ 708 91 508, U Jezu 642/2a, Liberec.

Žadatel uvádí ve své žádosti tyto důvody ke kácení: „Tímto Vás žádáme o kácení 14 ks dřevin z důvodu záměru realizace projektu „Rekonstrukce silniční zeleně na Frýdlantsku – komunikace č. III/29015 I. část“. Ke kácení byly vybrány dřeviny, jejich perspektiva je krátkodobá vzhledem k defektům a poškozením, které byly zjištěny (viz. inventarizační tabulka). Jedná se o dřeviny s výrazně narušenou provozní bezpečností. Náhradní výsadba je plánovaná v počtu 150 ks dřevin podél komunikace v rámci projektu rekonstrukce zeleně na komunikaci č. III/29015“.

Žadatel společně se žádostí předložil:

- 1) Usnesení Rady Libereckého kraje č. 1526/15/RK
- 2) Plnou moc
- 3) Realizační dokumentaci k projektu
- 4) Inventarizaci dřevin a návrh opatření

Dne 01.10.2018 orgán ochrany přírody oznámil zahájení správního řízení účastníkům řízení, (v daném případě se jedná o žadatele a vlastníky pozemků) a zároveň usnesením stanovil lhůtu pro vyjádření, navržení důkazů nebo pro uplatnění jiných návrhů. Jelikož správnímu orgánu byly známy všechny potřebné údaje k dané věci, na základě provedené terénní pochůzky a místní znalosti, bylo upuštěno od svolání místního šetření a ústního projednání žádosti.



V návaznosti na § 8 odst. 1 zákona dne 02.10.2018 orgán ochrany přírody seznámil s uvedeným kácením silniční správní úřad, kterým je v tomto případě Městský úřad Frýdlant, Odbor dopravy. Silniční správní úřad s uvedeným kácením souhlasí (souhlas ze dne 02.10.2018 je součástí spisu a je veden pod č. j. NMPS/2154/2018). Silniční správní úřad požaduje, aby pařezy stromů byly neprodleně po pokácení odstraněny do úrovně terénu.

Dne 02.10.2018 orgán ochrany přírody oznámil zahájení správního řízení občanskému sdružení Čmelák-Společnost přátel přírody, IČ 467 47 362, v zastoupení paní Janou Heinrichovou, Sokolská 903, Nové Město pod Smrkem (oznámení je vedeno ve spisu pod č. j. NMPS/2085/2018/1/OVŽP/Vo a bylo převzato dne 03.10.2018). Občanské sdružení Čmelák-Společnost přátel přírody, se v zákonné lhůtě do správního řízení písemně nepřihlásilo.

Městský úřad Nové Město pod Smrkem, Odbor výstavby a životního prostředí vyhodnotil stav dřevin, jejich význam a důvody uvedené v žádosti a dospěl k těmto závěrům:

Dřeviny vyrůstají v místě silničního příkopu komunikace III/29015, z části na zatravněné a z části na zpevněné ploše, v extravilánu obce. V dopadové vzdálenosti dřevin se nachází komunikace III/29015. Dřeviny vyrůstají ve stromořadí. Dřeviny jsou ve fázi dospělosti až pozdní dospělosti.

Stáří aleje je odhadováno na cca 60 let. Topoly všeobecně jsou rychle rostoucí, mohutné, krátkověké dřeviny, které mají špatné materiálové vlastnosti dřeva. Dřevo je velmi křehké, nepevné a při zhoršených povětrnostních podmínkách se snadno láme. Proto je také provozní bezpečnost topolů na konci jejich životnosti (cca 50 let) velmi nízká. Povrch pod korunami dřevin je ztuhlý a zpevněn asfaltovým povrchem komunikace, kořenový systém a kořenové náběhy jsou zakryté. Stanovištní podmínky jsou zhoršené. Vlivem uvedeného je částečně omezen vodní i vzdušný režim kořenového systému, existuje riziko dalšího poškození kořenových náběhů, ukotvení dřevin a případný rozsah poškození kořenového systému nelze jednoznačně stanovit, nelze zároveň vyloučit skryté poškození kořenů.

Kmeny dřevin jsou asymetrické, mohutné, vychýlené z přirozené osy růstu směrem nad komunikaci, na kmenech se nacházejí praskliny v úžlabích, tvarové anomálie, otevřené dutiny a rány po vylomených větvích, dřevokazné houby.

Koruny dřevin jsou asymetrické, nasazené vysoko nad zemí (růst stromů v zápoji), koruny zasahují nad komunikaci. V korunách jsou viditelné zlomy hlavních kosterních větví. Dřeviny vykazují zhoršenou vitalitu růstu, která se projevuje ztrátou jednotlivých silných a koncových slabých větví a redukcí olistění.

Ke kompenzaci ekologické újmy, která vznikne odstraněním uvedených dřevin, bude v rámci realizace projektu „Rekonstrukce silniční zeleně na Frýdlantsku – komunikace č. III/29015 I. část“ vysazeno 150 kusů nových dřevin.

Uvedené dřeviny se nenacházejí v Chráněné krajinné oblasti Jizerské hory a jsou evidovány v Registru zeleně pro obec Nové Město pod Smrkem. Předmětné dřeviny jsou vyznačeny na snímku PM.

Důvody uvedené v žádosti byly shledány jako opodstatněné. Na základě zjištěných skutečností, a po zhodnocení předložené žádosti a posouzení funkčního významu výše uvedených dřevin, bylo povoleno kácení v rozsahu uvedeném ve výroku tohoto rozhodnutí.

**Poučení o odvolání:**

Proti tomuto rozhodnutí lze podat odvolání do 15 dnů od jeho doručení ke Krajskému úřadu Libereckého kraje, Odboru životního prostředí a zemědělství, a to podáním učiněným u Městského úřadu Nové Město pod Smrkem, Odboru výstavby a životního prostředí v počtu 3 kusů stejnopisů. Včas podané odvolání má odkladný účinek. V odvolání se uvede, v jakém rozsahu se rozhodnutí napadá, v čem je spatřován rozpor s právními předpisy, nesprávnost rozhodnutí nebo řízení, jenž mu předcházelo. Odvolání jen proti odůvodnění rozhodnutí je nepřípustné.

**Obdrží do DS:**

Liberecký kraj, IČ 708 91 508, IDDS: c5kbvkw, U Jezu 642/2a, Liberec

**Opis:**

Spis (vlastní)

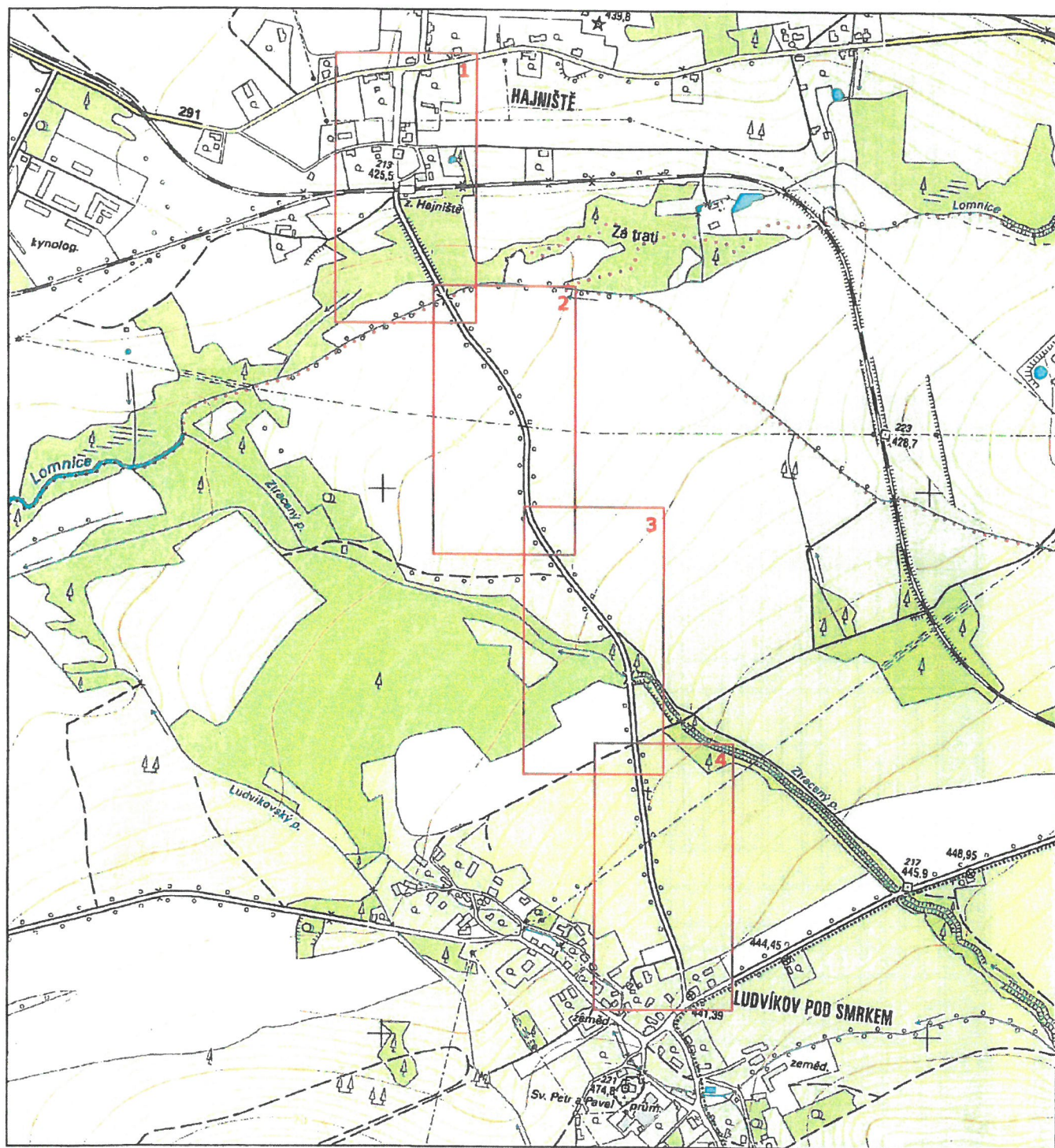
Miroslava Volková  
referentka Odboru výstavby a ŽP

Příloha:  
snímek PM se zákresem

VYPRAVENO DNE: 17.10.2018

Městský úřad Nové Město pod Smrkem, Odbor výstavby a životního prostředí, Palackého 280, PSČ 463 65  
tel.: 482 360 357, e-mail: [ozp@nmps.cz](mailto:ozp@nmps.cz), IČ 002 63 036





<b>Rekonstrukce silniční zeleně na Frýdlantsku – komunikace č. III/29015 I. část</b>		ARR - AGENTURA REGIONÁLNÍHO ROZVOJE spol. s r.o. U Jezu 525/4, 460 01 Liberec www.arr-nisa.cz	
Stupeň dokumentace: REALIZAČNÍ, VZ		Objednatel: Krajská správa silnic Libereckého kraje, příspěvková organizace	
Obsah: Klad listů		Datum: 8/2018	Autor: Ing. Miluše Portlová, DiS.
<b>Příloha: 2.4</b>	Měřítko: 1 : 10 000		



