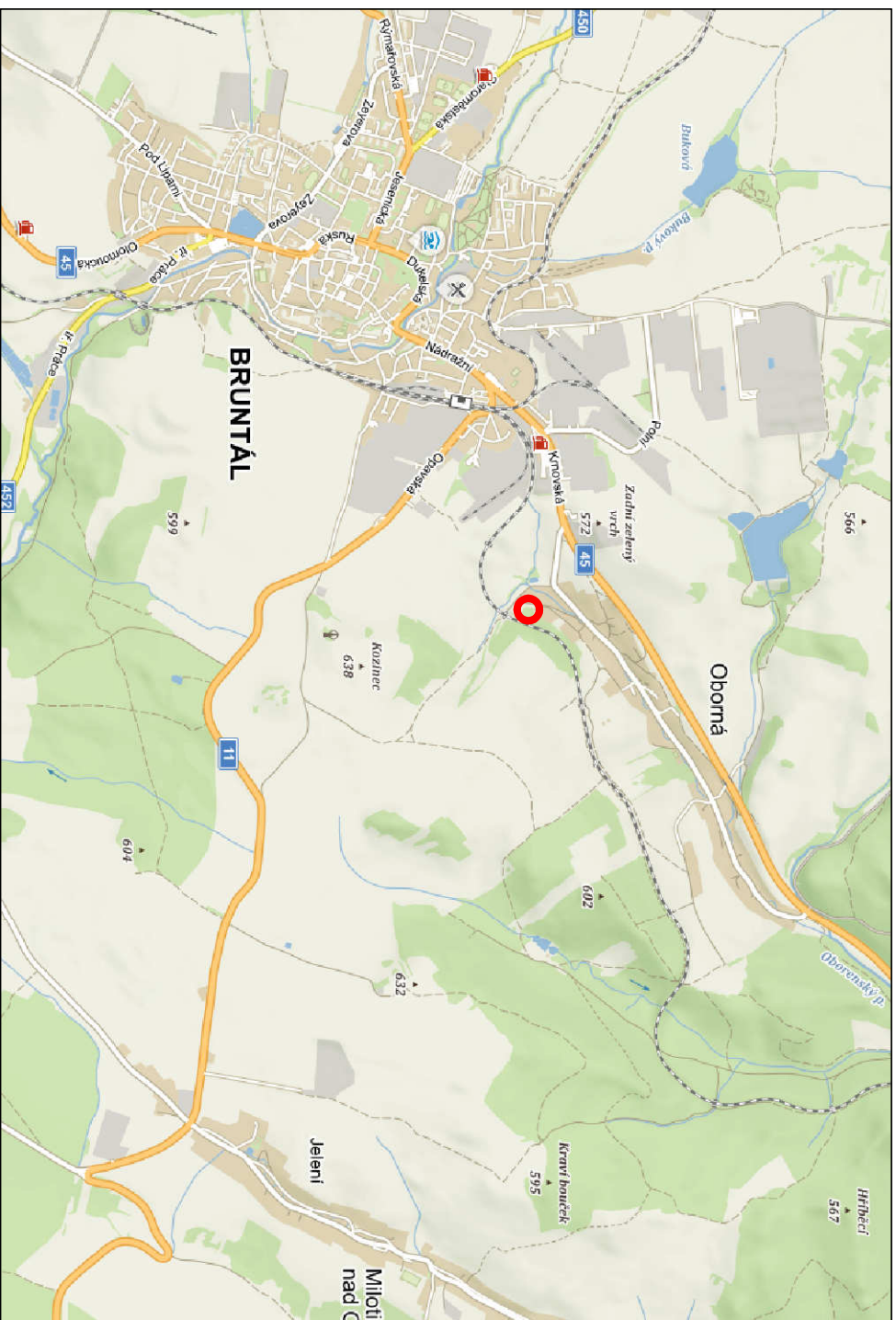
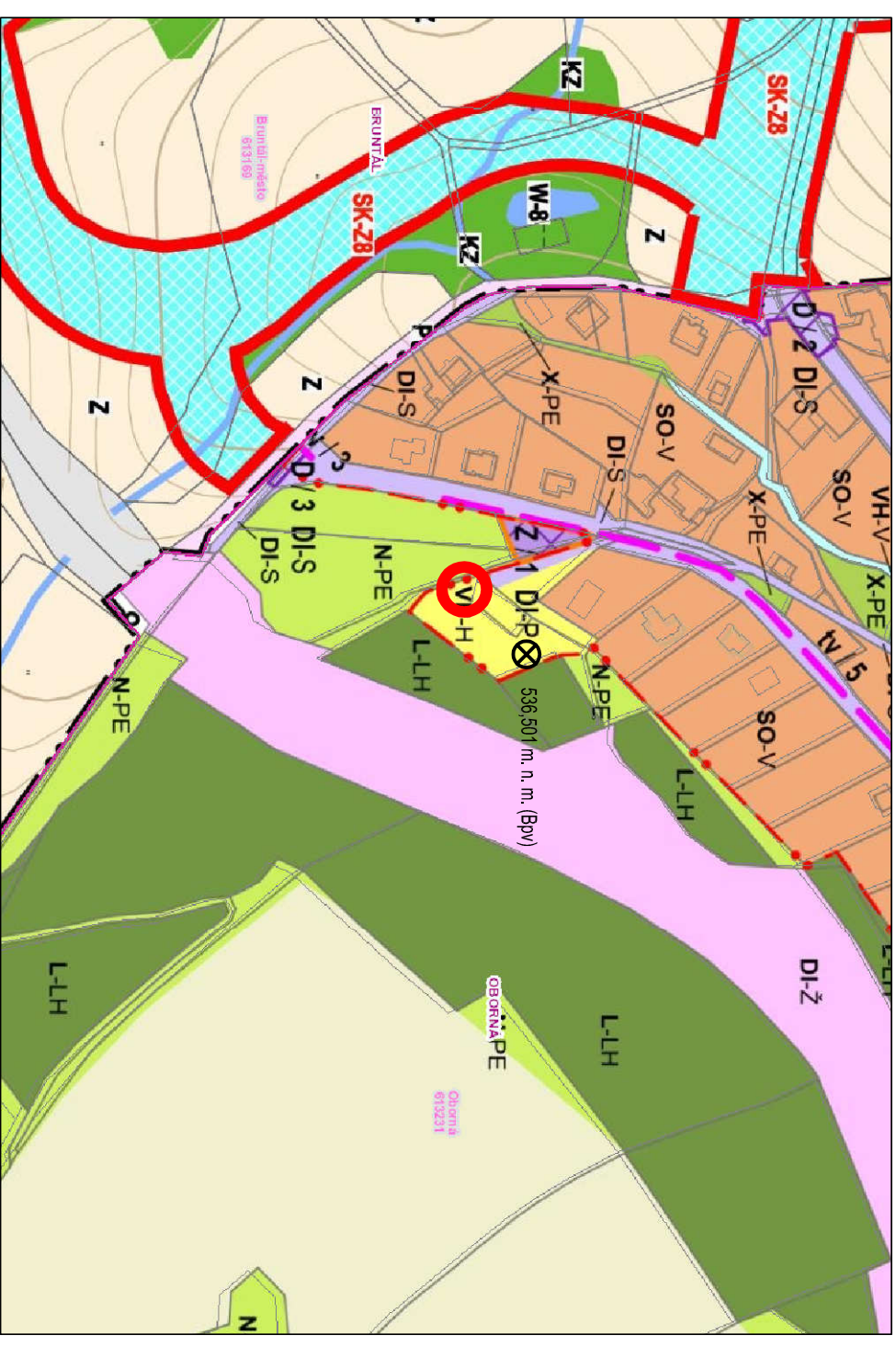


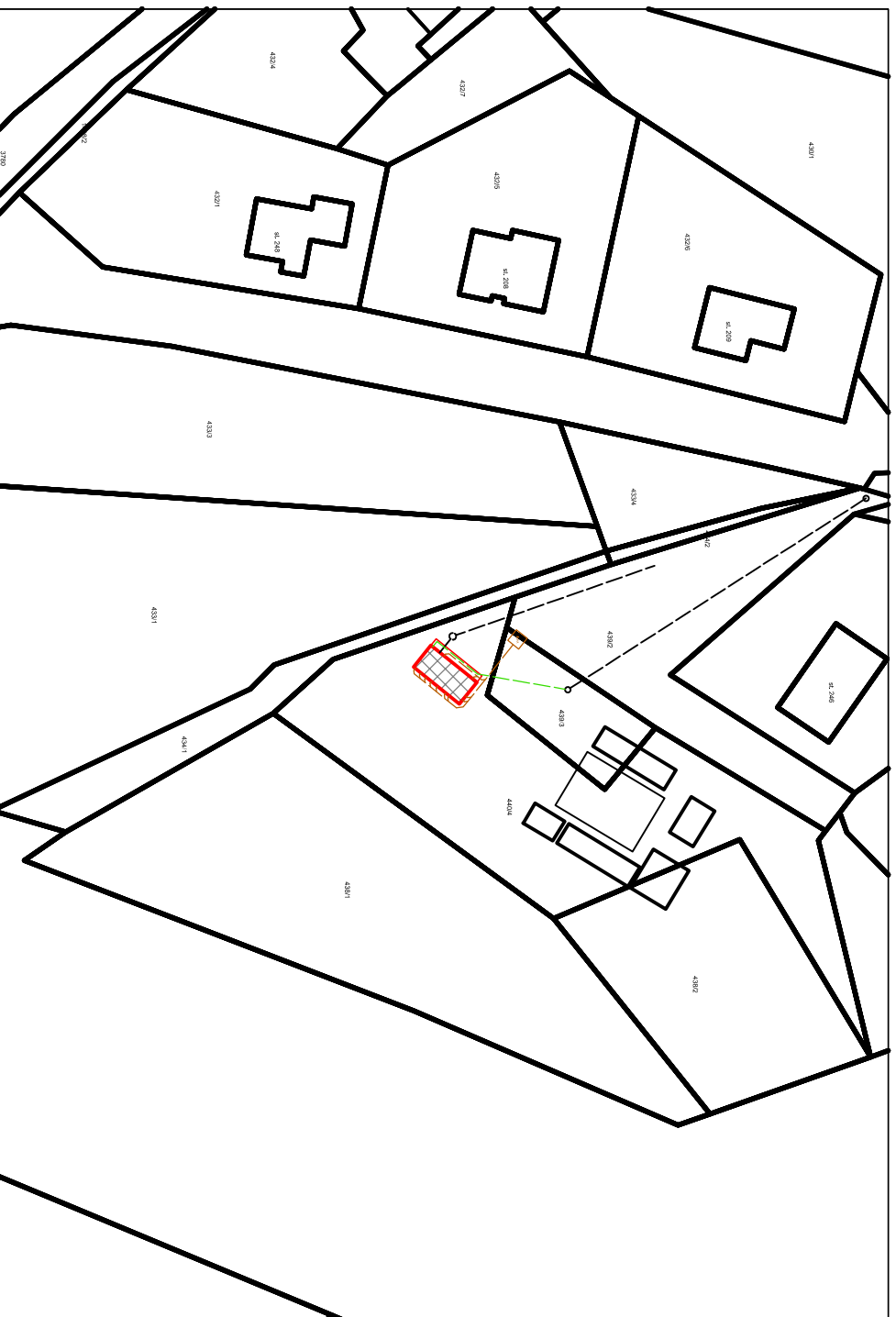
1:10 000



1:5 000

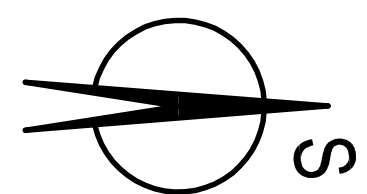



1:1000

**LEGENDA:**

- MÍSTO STAVBY - volnočasový areál obce Oborná, parc. č. 440/4, parc. č. 439/2 a parc. č. 439/3
- ⊗ NEJBLIŽŠÍ BOD NADMOŘSKÉ VÝŠKY 536,501 m. n. m. (BPV) - skála Oborná, 0,2m nad zemí
- NAVRHOVANÝ OBJEKT VEŘEJNÉHO WC K VOLNOČASOVÉMU AREÁLU V OBCI OBORNÁ

0,000 = 536,2 m. n. m.



Zodpovědný projektant:	Vypracoval:	 PROJECT Ing. Karel Oubělický - OK Project tel: 608 211 842, info@okprojekt.cz
Ing. Karel Oubělický	Ing. Karel Oubělický	
Stavebník:	obec Oborná, č. p. 80, 792 01 Bruntál, IČ: 008 465 20	Číslo zakázky: 02/20/OK
Místo stavby:	parc. č. 440/4, parc. č. 439/3 a parc. č. 439/2	Datum: 01/2020
Název stavby:	Novostavba veřejného WC - volnočasový areál Oborná	Stupeň: Společný souhlas
Část PD:	C. Dokumentace stavby	Měřítko: dle podkladů
Výkres:	Situace širších vztahů	č. výkresu: C.1.