

















LEGENDA ZNAČENÍ OBJEKT

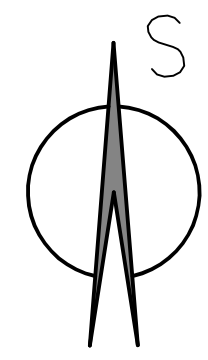
-  NOVOSTAVBA WC. Zastavěná plocha včetně přesahů střechy 39,16m² (na parc. č. 440/4). Výška objektu nad 0,000 = +3,550m.
-  ZPEVNĚNÁ PLOCHA PŘED WC - zámková dlažba do betonové obruby. Zastavěná plocha 10,2m² (na parc. č. 440/4).
-  JÍMKA NA SPLAŠKOVÉ VODY - 6m³ - PLASTOVÁ SAMONOSNÁ NÁDRŽ - zastavěná plocha 4,0m² na parc. č. 493,3 - 3,03m² a 0,97m² na parc. 440/4
-  OBJEKTY VONOČASOVÉHO AREÁLU OBCE OBORNÁ - dřevěné otevřené přístřešky
-  ZBÝVAJÍCÍ OKOLNÍ OBJEKTY RODINNÝCH DOMŮ

LEGENDA ZNAČENÍ SÍTÍ TECHNICKÉ INFRASTRUKTURY


-  ELEKTRO NN NADZEMNÍ - ČEZ DISTRIBUCE - ukončeno rozvaděčem a měřením přímo na sloupu NN
-  NOVÉ PŘIPOJENÍ OBJEKTU WC ZEMNÍM KABELM AYKY (hloubka uložení 700mm) areálový rozvod - 13,8bm
-  VODOVODNÍ ŘÁD AREÁLOVÝCH ROZVODŮ A PŘÍPOJKA S VODOVODNÍHO ŘÁDU - OBEC OBORNÁ
-  NOVÉ PŘIPOJENÍ OBJEKTU - venkovní rozvody vnitřní vodoinstalace - potrubí HDPE - 1,56bm
-  NOVÁ SPLAŠKOVÁ KANALIZACE OBJEKTU DO BEZODTOKOVÉ JÍMKY NA VÝVOZ - PVG KG DN 150mm - 38,2bm

LEGENDA ZNAČENÍ

-  HRANICE POZEMKŮ STAVEBNÍKA
-  VZROSTLÁ STROMOVÁ ZELEŇ
-  HRANICE ŘEŠENÉHO ÚZEMÍ - CELKOVÁ PLOCHA ŘEŠENÉHO ÚZEMÍ 453,15 m²
-  OCHRANNÉ PÁSMO ŽELEZNICE - TRÁŤ 310 - CCA 65,65km (šíře pásma 60,0m)



0,000 = 536,2 m. n. m.

Zodpovědný projektant: Ing. Karel Oubělický	Vypracoval: Ing. Karel Oubělický	 PROJECT Ing. Karel Oubělický - OK Project tel: 608 211 842, info@okproject.cz
Stavebník: obec Oborná, č. p. 80, 792 01 Bruntál, IČ: 008 465 20	Místo stavby: parc. č. 440/4 a parc. č. 439/3	
Název stavby: Novostavba veřejného WC - volnočasový areál Oborná	Číslo zakázky: 02/20/OK	Datum: 01/2020
Část PD: C. Dokumentace stavby	Stupeň: Společný souhlas	Měřítko: 1:500
Výkres: Celkový situační výkres	č.výkresu: C.2.	

TRÁŤ 310 - Opava východ - Olomouc hl. n.
kilometr cca 65,65km