

REVITALIZACE ŠKRLOVSKÉHO RYBNÍKA

Doklady

Projekt pro stavební povolení a provádění stavby

Katastrální území: Uherský Brod
Okres: Uherské Hradiště

číslo kopie

Investor:
Město Uherský Brod
Nám. Masarykovo nám. 100
Uherský Brod 688 01

Vypracoval: Květen 2019

ing. Horký Tomáš

Vyjádření č. 1267/2019

vyjádření k existenci/průběhu sítí - generuje automat

Žadatel:

Tomáš Horký - Terra projekt
Ing. Tomáš Horký
Modrá 246
Velehrad 68706

Investor:

Město Uherský Brod
Taťána Štepančíková
Masarykovo nám. 100
68801

Název stavby - akce:

REVITALIZACE ŠKRLOVECKÉHO RYBNÍKA k.ú. UHERSKÝ BROD

Rekonstrukce stávajícího rybníka , jeho výrazná přeměna na přírodě blízký stav , rekonstrukce vypouštěcího zařízení , rekonstrukce ozelenění v blízkém okolí vodní plochy - kácení stávající zeleně a následné výsadby stromů a keřů

Místo stavby: **Uherský Brod 10715 (Uherský Brod)**

Katastr: **Uherský Brod**

Vyjádření k existenci sítí neslouží pro potřeby stavebního úřadu, ale především pro projekční práce.

V dané lokalitě se nenachází sítě ani jiné vodohospodářské zařízení ve správě společnosti Slovácké vodárny a kanalizace, a. s., viz. příložená dokumentace. Upozorňujeme, že podkladová katastrální mapa v příloženém snímku má pouze informativní charakter. K vodohospodářskému zařízení, které není ve správě společnosti Slovácké vodárny a kanalizace, a. s., a může se nacházet v uvedené lokalitě, vydává vyjádření jeho vlastník nebo provozovatel. Toto vyjádření se nevztahuje na vodovodní a kanalizační přípojky ve vlastnictví jejich majitelů na soukromých pozemcích.

Vyjádření je platné pouze pro zájmové území určené a vyznačené žadatelem a taktéž pro stanovený účel. V případě, že budou práce zahájeny po uplynutí doby platnosti vyjádření, nelze toto vyjádření použít jako podklad pro zahájení prací a je třeba požádat o vydání nového nebo prodloužení stávajícího vyjádření. Vyjádření k existenci sítí je generováno automatickým systémem.

Toto vyjádření pozbývá platnosti:

- uplynutím doby platnosti vyjádření
- změnou rozsahu vyznačeného území
- změnou účelu vyjádření uvedeného v žádosti

Platnost tohoto vyjádření je jeden rok ode dne vydání.

Přílohy:

- soubor C_III_KOORDINAČNI_SITUACE.pdf
- soubor žádost_3407_situace_244066.pdf

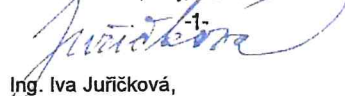
Vyřizuje: Jana Macků
Ing. Iva Juříčková

Telefon: +420 572 530 216
+420 572 530 232

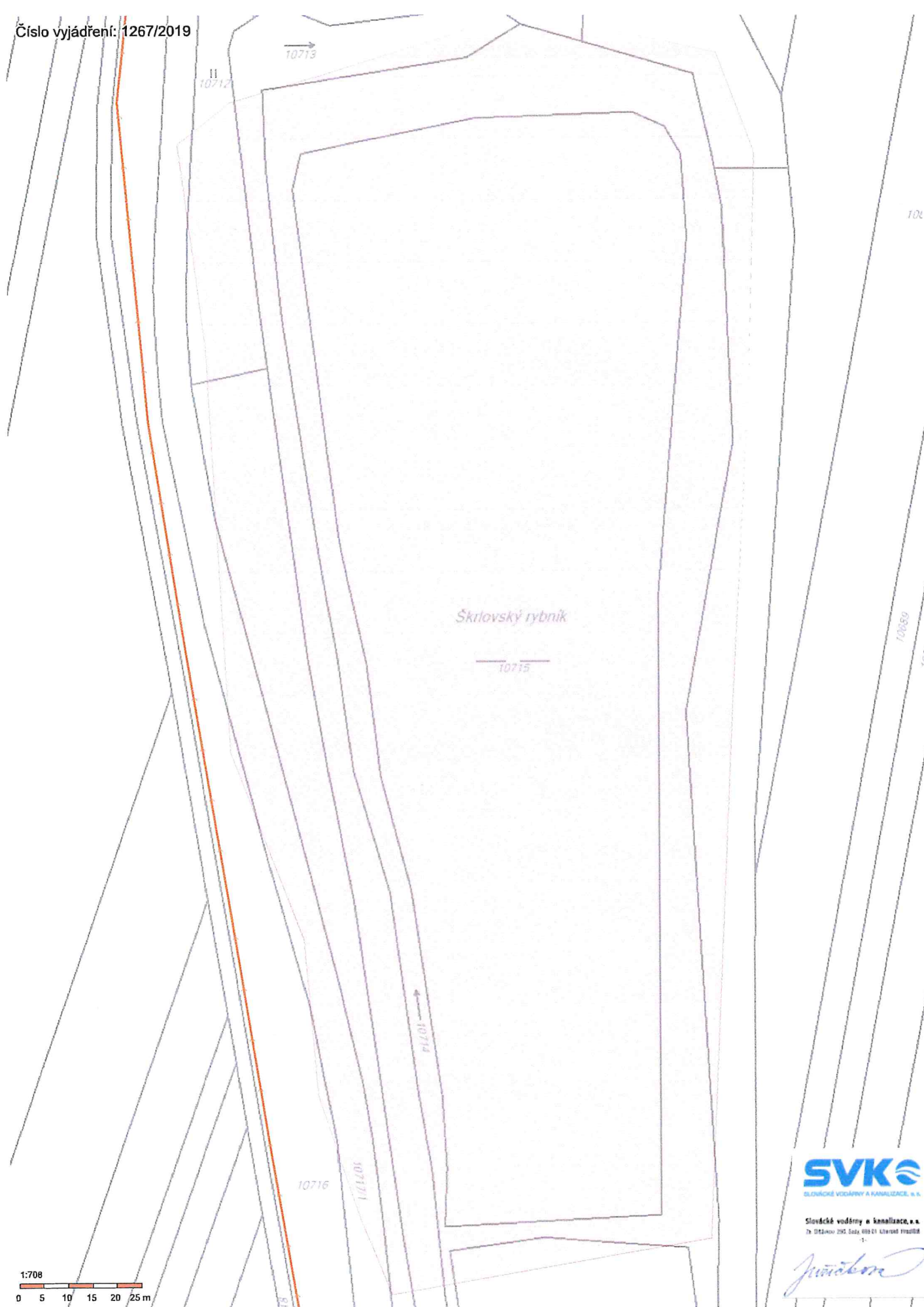
Datum: 07.08.2019

Slovácké vodárny a kanalizace, a.s.

Za Olšávkou 290, Sady, 686 01 Uherské Hradiště


-1-
Ing. Iva Juříčková,

technik vodohospodářských zařízení



SVKO
SLOVÁCKÉ VODÁŘNÝ A KANALIZACE, s.r.o.

Slovácké vodárny a kanalizace, s.r.o.
Tř. Orlíků 292, 602 01 Brno, ČR
IČ: 252 689 01

Juráček

**VOJÁDŘENÍ O EXISTENCI SÍŤE ELEKTRONICKÝCH KOMUNIKACÍ
společnosti Česká telekomunikační infrastruktura a.s.
(„Vojádřeni“)**

**A VŠEOBECNÉ PODMÍNKY OCHRANY SÍŤE ELEKTRONICKÝCH KOMUNIKACÍ
společnosti Česká telekomunikační infrastruktura a.s.
(„Všeobecné podmínky ochrany SEK“)**

toto Vojádřeni a Všeobecné podmínky ochrany SEK je vydane dle ustanovení § 101 zákona č. 127/2005 Sb., o elektronických komunikacích a o změně některých souvisejících zákonů, v účinném znění („Zákon o elektronických komunikacích“), a dle ustanovení § 161 zákona č. 183/2006 Sb., o územním plánování a stavebním řádu, v účinném znění („Stavební zákon“), a dle příslušných ustanovení zákona č. 89/2012 Sb., občanský zákoník, v účinném znění („Občanský zákoník“)

Číslo jednací: 598300/19

Číslo žádosti: 0119 431 084 („Žádost“)

| | | |
|--|--|------------------|
| Název akce („Stavba“) | Revitalizace Škrlovského potoka | |
| Důvod vydání Vojádřeni („Důvod vojádřeni“) | Informace o poloze sítě | |
| Žadatel | Ing. HORKÝ TOMÁŠ | |
| Stavebník | Město Uherský Brod, Masarykovo nám. 100, Uherský Brod, 68801 | |
| Zájmové území | Okres | Uherské Hradiště |
| | Obec | Uherský Brod |
| | Kat. území / č. parcely | Uherský Brod |
| Platnost Vojádřeni | 8. 4. 2021 („Den konce platnosti Vojádřeni“) | |

Žadatel Žádosti určil a vyznačil Zájmové území, jakož i určil Důvod Vojádřeni.

Na základě určení a vyznačení Zájmového území Žadatelem a na základě určení Důvodu Vojádřeni vydává společnost Česká telekomunikační infrastruktura a.s. následující Vojádřeni:

Dojde ke střetu se sítí elektronických komunikací (dále jen „SEK“) společnosti Česká telekomunikační infrastruktura a.s.

- (I) Na Žadatelem určeném a vyznačeném Zájmovém území se vyskytuje SEK společnosti Česká telekomunikační infrastruktura a.s.; a
- (II) Stavebník nebo jím pověřená třetí osoba je povinen řídit se Všeobecnými podmínkami ochrany SEK, které jsou nedílnou součástí Vojádřeni; a
- (III) pro případ, že bude nezbytné přeložení SEK, zajistí vždy takové přeložení SEK její vlastník, společnost Česká telekomunikační infrastruktura a.s. Stavebník, který vyvolal překládku SEK je dle ustanovení § 104 odst. 17 Zákona o elektronických komunikacích povinen uhradit společnosti Česká telekomunikační infrastruktura a.s. veškeré náklady na nezbytné úpravy dotčeného úseku SEK, a to na úrovni stávajícího technického řešení; a
- (IV) pro účely přeložení SEK dle bodu (III) tohoto Vojádřeni je Stavebník povinen uzavřít se společností Česká telekomunikační infrastruktura a.s. Smlouvu o realizaci překládky SEK; a
- (V) Stavebník a/nebo Žadatel není oprávněn užít toto Vojádřeni k podání jakékoli žádosti o vydání jakéhokoli správního rozhodnutí či jiného rozhodnutí majícího obdobný charakter.

Číslo jednací: 598300/19

Číslo žádosti: 0119 431 084

Vyjádření je platné pouze pro Zájemové území určené a vyznačené Žadatelem, jakož i pro Důvod Vyjádření stanovený a určený Žadatelem v Žádosti.

Vyjádření pozbývá platnosti i) dnem, kdy je Žadatelem a/nebo Stavebníkem použito k podání žádosti o vydání jakéhokoliv správního rozhodnutí či jiného rozhodnutí majícího obdobný charakter a/nebo dnem zahájení jakéhokoliv správního rozhodnutí či jiného rozhodnutí majícího obdobný charakter, ve kterém bylo Vyjádření použito, ii) uplynutím doby platnosti v tomto Vyjádření uvedeného, iii) změnou rozsahu Zájemového území či změnou Důvodu Vyjádření uvedeného v Žádosti a/nebo iv) porušením Všeobecných podmínek ochrany SEK, to vše v závislosti na tom, která ze skutečností rozhodná pro pozbytí platnosti Vyjádření nastane nejdříve.

Společnost Česká telekomunikační infrastruktura a.s. vydáním tohoto Vyjádření poskytla Žadateli pro Žadatelem určené a vyznačené Zájemové území veškeré informace o SEK dostupné společnosti Česká telekomunikační infrastruktura a.s. ke dni podání Žádosti.

Ze strany společnosti Česká telekomunikační infrastruktura a.s. může v některých případech docházet ke zpracování Vašich osobních údajů. Ke zpracování Vašich osobních údajů dochází vždy v souladu s platnými právními předpisy. Konkrétní zásady a podmínky zpracování osobních údajů společností Česká telekomunikační infrastruktura a.s. jsou dostupné na <https://www.cetin.cz/zasady-ochrany-osobnich-udaju>.

V případě dotazů k Vyjádření kontaktujte prosím asistenční linku 238 461 111.

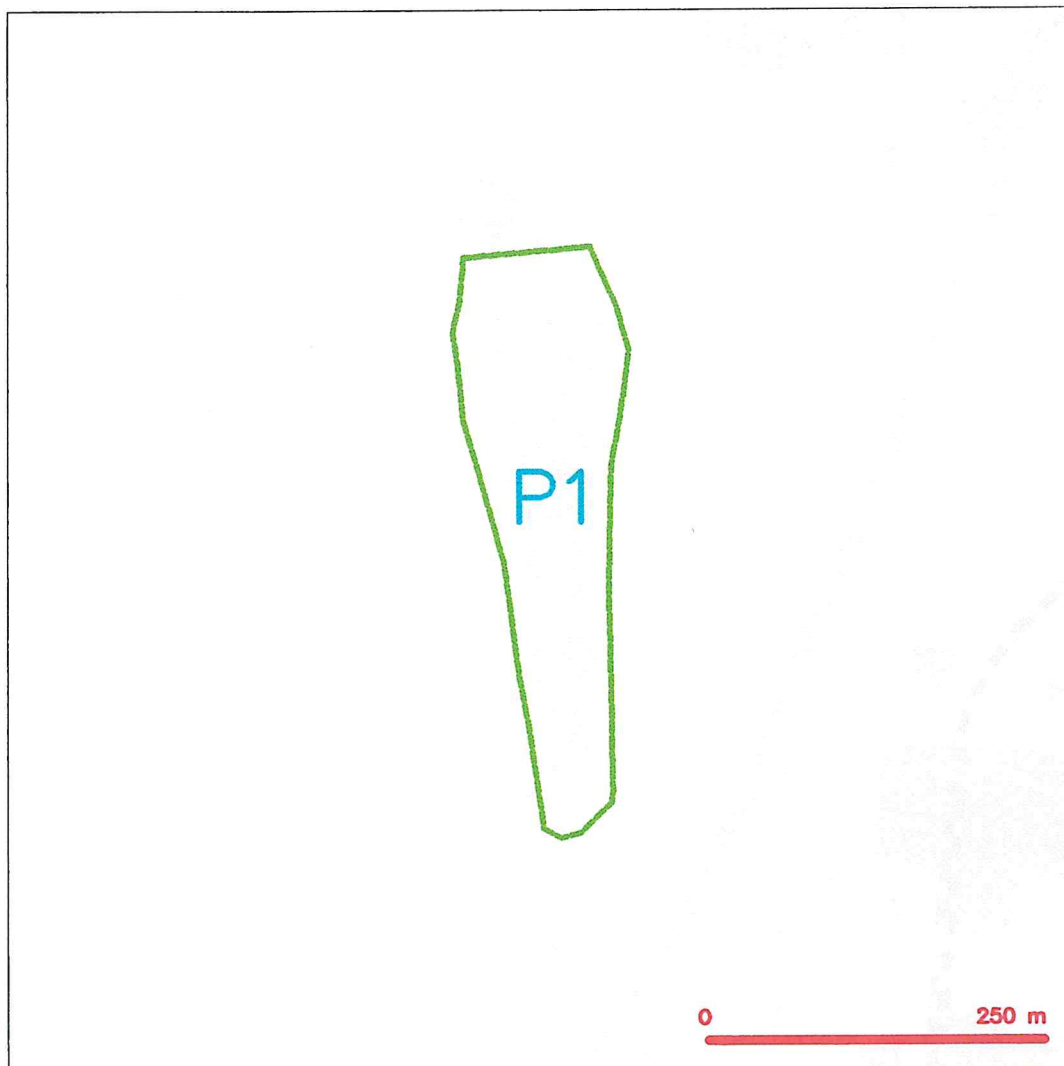
Přílohami Vyjádření jsou:

- Všeobecné podmínky ochrany SEK
- Informace k vytyčení SEK ve vlastnictví společnosti Česká telekomunikační infrastruktura a.s.
- Situační výkres (obsahuje Zájemové území určené a vyznačené Žadatelem a výřezy účelové mapy SEK)

Vyjádření vydala společnost Česká telekomunikační infrastruktura a.s. dne: 8. 4. 2019.


Česká telekomunikační infrastruktura a.s.
Olšanská 2681/6
130 00 Praha 3
DIČ: CZ04084063


SITUAČNÍ VÝKRES - ZÁJMOVÉ ÚZEMÍ



LEGENDA

----- hranice zájmového území k vyjádření


Česká telekomunikační infrastruktura a.s.
Olšanská 2691/6
130 00 Praha 3
DIČ: CZ04084063
96

SITUAČNÍ VÝKRES - POLYGON 1



LEGENDA

| | | | |
|--|--|--|--|
| | hranice zájmového území k vyjádření | | nezaměřený průběh optického kabelu, HDPE trubky nebo souběh optického a metalického kabelu |
| | NV přípojná, území s NV přípojnou CETIN | | radové síť, ochranné pásmo radové sítě |
| | zaměřený průběh metalického kabelu | | podzemní síť |
| | zaměřený průběh optického kabelu, HDPE trubky nebo souběh optického a metalického kabelu | | neprovázané síť |
| | nezaměřený průběh metalického kabelu | | podzemní síť cizí |
| | podzemní síť cizí | | síť s NV |
| | | | kollektor, kabelovod |

VŠEOBECNÉ PODMÍNKY OCHRANY SÍTĚ ELEKTRONICKÝCH KOMUNIKACÍ společnosti Česká telekomunikační infrastruktura a.s.

1. PLATNOST VŠEOBECNÝCH PODMÍNEK

- i) Tyto Všeobecné i podmínky ochrany sítě elektronických komunikací (dále jen „VPOSEK“) tvoří součást Vyjádření (jak je tento pojem definován níže v článku 2 VPOSEK).
- ii) V případě rozporu mezi Vyjádřením a těmito VPOSEK mají přednost ustanovení Vyjádření, pokud není těmito VPOSEK stanoveno jinak.

2. DEFINICE

Níže uvedené termíny, jsou-li použity v těchto VPOSEK a uvozeny velkým písmenem, mají následující význam, není-li těmito VPOSEK a/nebo Příslušnými požadavky stanoveno výslovně jinak:

„CETIN“ znamená Česká telekomunikační infrastruktura a.s. se sídlem Olšanská 2681/6, Praha 3 PSČ 130 00, IČO: 04084063, zapsaná v obchodním rejstříku vedeném Městským soudem v Praze pod spz. B 20623;

„Den“ je kalendářní den;

„Kabelovod“ podzemní zařízení sestávající se z tělesa Kabelovodu a kabelových komor, sloužící k zatahování kabelů a ochranných trubek;

„Občanský zákoník“ znamená zákon č. 89/2012 Sb., občanský zákoník, v účinném znění;

„POS“ je zaměstnanec společnosti CETIN, pověřený ochranou sítě, Pavel Vlk, tel.: 602 439 711, e-mail: pavel.vlk@cetin.cz;

„Pracovní den“ znamená Den, kromě soboty, neděle, a státních svátků a ostatních svátků ve smyslu zákona č. 245/2000 Sb., o státních svátků, o významných dnech a o dnech pracovního klidu, v účinném znění;

„Příslušné požadavky“ znamená jakýkoli a každý příslušný právní předpis, vč. technických norem, nebo normativní právní akt veřejné správy či samosprávy, nebo jakékoli rozhodnutí, povolení, souhlas nebo licenci, včetně podmínek, které s ním souvisí;

„Překládka“ je stavba spočívající ve změně trasy vedení SEK ve vlastnictví CETIN nebo přemístění zařízení SEK ve vlastnictví CETIN; Stavebník, který Překládku vyvolal, je dle ustanovení § 104 odst. 17 Zákona o elektronických komunikacích povinen uhradit společnosti CETIN veškeré náklady na nezbytné úpravy dotčeného úseku SEK, a to na úrovni stávajícího technického řešení;

„SEK“ je síť elektronických komunikací ve vlastnictví CETIN;

„Stavba“ je stavba a/nebo činnosti ve vztahu, k níž bylo vydáno Vyjádření, a je prováděna Stavebníkem a/nebo Žadatelem v souladu s Příslušnými požadavky, povolená příslušným správním rozhodnutím vydaným dle Stavebního zákona;

„Stavebník“ je osoba takto označená ve Vyjádření;

„Stavební zákon“ je zákon č. 183/2006 Sb., o územním plánování a stavebním řádu, v účinném znění;

„Vyjádření“ je vyjádření o existenci sítě elektronických komunikací vydané společností CETIN dne 8. 4. 2019 pod č.j. 598300/19;

„Zájmové území“ je území označené Žadatelem a/nebo Stavebníkem v Žádosti;

„Situční výkres“ je výkres, který je přílohou Vyjádření a obsahuje Zájmové území určené a vyznačené Žadatelem v Žádosti a výřezy účelové mapy SEK;

„Zákon o elektronických komunikacích“ je zákon č. 127/2005 Sb., o elektronických komunikacích a o změně některých souvisejících zákonů, v účinném znění;

„Žadatel“ je osoba takto označená ve Vyjádření.

„Žádost“ je žádost, kterou Žadatel a/nebo Stavebník požádal CETIN o vydání Vyjádření.

3. PLATNOST A ÚČINNOST VPOSEK

Tyto VPOSEK jsou platné a účinné Dnem odeslání Vyjádření na i) adresu elektronické pošty Stavebníka a/nebo Žadatele uvedenou v Žádosti nebo ii) adresu pro doručení prostřednictvím poštovní přepravy uvedenou Stavebníkem a/nebo Žadatelem v Žádosti.

4. OBECNÁ PRÁVA A POVINNOSTI STAVEBNÍKA A/NEBO ŽADATELE

- (i) Stavebník, Žadatel je výslovně srozuměn s tím, že SEK je veřejné prospěšným zařízením, byla zřízena ve veřejném zájmu a je chráněna Příslušnými požadavky.
- (ii) SEK je chráněna ochranným pásmem, jehož rozsah je stanoven (a) ustanovením § 102 Zákona o elektronických komunikacích a/nebo (b) právními předpisy účinnými před Zákonom o elektronických komunikacích, není-li Příslušnými požadavky stanoveno jinak.
- (iii) Stavebník, Žadatel nebo jím pověřená třetí osoba, je povinen při provádění Stavby nebo jiných prací, při odstraňování havárií a projektování staveb, řídit se Příslušnými požadavky, správnou praxí v oboru stavebnictví a technologickými postupy a je povinen učinit veškerá nezbytná opatření vyžadovaná Příslušnými požadavky k ochraně SEK před poškozením. Povinnosti dle tohoto odstavce má Stavebník rovněž ve vztahu k SEK, které se nachází mimo Zájmové území.
- (iv) Při zjištění jakéhokoliv rozporu mezi údaji v Situčním výkresu, který je přílohou Vyjádření a skutečným stavem, je Stavebník a/nebo Žadatel povinen bez zbytečného odkladu, nejpozději Den následující po zjištění takové skutečnosti, zjištěný rozpor oznámit POS.
- (v) Stavebník, Žadatel nebo jím pověřená třetí osoba, je povinen každé poškození či krádež SEK bezodkladně, nejpozději Den následující po zjištění takové skutečnosti, oznámit takovou skutečnost dohledovému centru společnosti CETIN na telefonní číslo +420 238 464 190.
- (vi) Bude-li Stavebník, Žadatel nebo jím pověřená třetí osoba na společnosti CETIN požadovat, aby se jako účastník správního řízení, pro jehož účely bylo toto Vyjádření vydáno, vzdala práva na odvolání proti rozhodnutí vydanému ve správním řízení, je oprávněn kontaktovat POS.

5. POVINNOSTI STAVEBNÍKA PŘI PŘÍPRAVĚ STAVBY

- (i) Při projektování Stavby je Stavebník povinen zajistit, aby projektová dokumentace Stavby (i) zohledňovala veškeré požadavky na ochranu SEK vyplývající z Příslušných požadavků, zejména ze Zákona o elektronických komunikacích a Stavebního zákona, (ii) respektovala správnou praxi v oboru stavebnictví a technologické postupy a (iii) umožňovala, aby i po provedení a umístění Stavby dle takové projektové dokumentace byla společnost CETIN, jako vlastník SEK schopna bez jakýchkoli omezení a překážek provozovat SEK, provádět údržbu a opravy SEK.
- (ii) Nebude-li možné projektovou dokumentaci zajistit některý, byť i jeden z požadavků dle předchozího odstavce (i) a/nebo umístění Stavby by mohlo způsobit, že nebude naplněn některý, byť i jeden z požadavků dle předchozího odstavce (i), vyvolá Stavebník Překládku.
- (iii) Při projektování Stavby, která se nachází nebo je u ní zamýšleno, že se bude nacházet v ochranném pásmu radiových tras společnosti CETIN a překračuje výšku 15 m nad zemským povrchem, a to včetně dočasných objektů zařízení staveniště (jeřáby, konstrukce, atd.) je Stavebník povinen písemně kontaktovat POS za účelem získání konkrétního stanoviska a podmínek k ochraně radiových tras společnosti CETIN a pro určení, zda Stavba vyvolá Překládku. Ochranné pásmo radiových tras v šíři 50m je zakresleno do situčního výkresu, který je součástí tohoto Vyjádření.

VŠEOBECNÉ PODMÍNKY OCHRANY SÍTĚ ELEKTRONICKÝCH KOMUNIKACÍ společnosti Česká telekomunikační infrastruktura a.s.

- (iv) Pokud se v Zájmovém území nachází podzemní silové vedení (NN) ve vlastnictví společnosti CETIN, je Stavebník povinen ve vztahu k projektové dokumentaci zajistit totéž, co je uvedeno pod písm (i) tohoto článku 5, přičemž platí, že Stavebník vyvolá Překládku v případech uvedených pod písm (ii) tohoto článku 5.
- (v) Stavebník je povinen při projektování Stavby, která je stavbou (a) zařízení silových elektrických sítí (VN, VVN a ZVVN) a/nebo (b) trakčních vedení, provést výpočet či posouzení rušivých vlivů na SEK, zpracovat ochranná opatření, to vše dle a v souladu s Příslušnými požadavky. Stavebník je povinen nejpozději třicet (30) Dnů před podáním žádosti o vydání příslušného správního rozhodnutí k umístění Stavby dle Stavebního zákona předat POS výpočet či posouzení rušivých vlivů na SEK a zpracovaná ochranná opatření.
- (vi) Je-li Stavba v souběhu s Kabelovodem, nebo Kabelovod kříží, je Stavebník povinen nejpozději ke Dni, ke kterému započne se zpracováním projektové dokumentace ke Stavbě, oznámit POS a projednat s POS (a) veškeré případy, kdy trajektorie podvrtnutí a protlaků budou vedeny ve vzdálenosti menší, než je 1,5 m od Kabelovodu a (b) jakékoliv výkopové práce, které budou nebo by mohly být vedeny v úrovni či pod úrovní Kabelovodu nebo kabelové komory.
- (vii) Je-li Stavba umístěna nebo má být umístěna v blízkosti Kabelovodu, ve vzdálenosti menší, než jsou 2 m nebo kříží-li Stavba Kabelovod ve vzdálenosti menší, než je 0,5 m nad nebo kdekoliv pod Kabelovodem, je Stavebník povinen předložit POS k posouzení zakreslení Stavby v příčných řezech, přičemž do příčného řezu je Stavebník rovněž povinen zakreslit profil kabelové komory.
- 6. POVINNOSTI STAVEBNÍKA PŘI PROVÁDĚNÍ STAVBY**
- (i) Stavebník je před započítím jakýchkoliv zemních prací ve vztahu ke Stavbě povinen vytyčit trasu SEK na terénu dle Příslušných požadavků a dle Stavebního zákona. S vytyčenou trasou SEK je Stavebník povinen seznámit všechny osoby, které budou anebo by mohly zemní práce ve vztahu ke Stavbě provádět. V případě porušení této povinnosti bude Stavebník odpovědný společností CETIN za náklady a škody, které porušením této povinnosti společností CETIN vzniknou a je povinen je společností CETIN uhradit.
- (ii) Pět (5) Pracovních dní před započítím jakýchkoliv prací ve vztahu ke Stavbě je Stavebník povinen oznámit společností CETIN, že zahájí práce či činnosti ve vztahu ke Stavbě. Písemné oznámení dle předchozí věty zašle Stavebník na adresu elektronické pošty POS a bude obsahovat minimálně číslo jednací Vyjádření a kontaktní údaje Stavebníka.
- (iii) Stavebník je povinen zabezpečit a zajistit SEK proti mechanickému poškození, a to zpravidla dočasným umístěním silničních betonových panelů nad kabelovou trasou SEK. Do doby, než je zajištěna a zabezpečena ochrana SEK proti mechanickému poškození, není Stavebník oprávněn přejíždět vozidly nebo stavební mechanizací kabelovou trasu SEK. Při přepravě vysokých nákladů nebo při projíždění stroji, vozidly či mechanizací pod nadzemním vedením SEK je Stavebník povinen prověřit, zda výška nadzemního vedení SEK je dostatečná a umožňuje spolehlivý a bezpečný způsob přepravy nákladu či průjezdu strojů, vozidel či mechanizace.
- (iv) Při provádění zemních prací v blízkosti SEK je Stavebník povinen postupovat tak, aby nedošlo ke změně hloubky uložení nebo prostorového uspořádání SEK. V místech, kde SEK vystupuje ze země do budovy, rozváděče, na sloup apod. je Stavebník povinen vykonávat zemní práce se zvýšenou mírou opatrnosti, výkopové práce v blízkosti sloupů nadzemního vedení SEK je Stavebník povinen provádět v takové vzdálenosti od sloupu nadzemního vedení SEK, která je dostatečná k tomu, aby nedošlo nebo nemohlo dojít k narušení stability sloupu nadzemního vedení SEK. Stavebník je povinen zajistit, aby jakoukoliv jeho činnost nedošlo bez souhlasu a vědomí společnosti CETIN (a) ke změně nivelety terénu, a/nebo (b) k výsadbě trvalých porostů, a/nebo (c) ke změně rozsahu a změně konstrukce zpevněných ploch. Pokud došlo k odkrytí SEK, je Stavebník povinen SEK po celou dobu odkrytí náležitě zabezpečit proti prověšení, poškození a odcizení.
- (v) Zjistí-li Stavebník kdykoliv během provádění prací ve vztahu ke Stavbě jakýkoliv rozpor mezi údaji v projektové dokumentaci a skutečností, je povinen bezodkladně přerušit práce a oznámit zjištěný rozpor na adresu elektronické pošty POS. Stavebník není oprávněn pokračovat v pracích ve vztahu ke Stavbě do doby, než získá písemný souhlas POS s pokračováním prací.
- (vi) Stavebník není bez předchozího písemného souhlasu společnosti CETIN oprávněn manipulovat s kryty kabelových komor, jakkoliv zakrývat vstupy do kabelových komor, a to ani dočasně, vstupovat do kabelových komor, jakkoliv manipulovat s případně odkrytými prvky SEK či s jakýmkoliv jiným zařízením se SEK souvisejícím. Rovněž bez předchozího písemného souhlasu společnosti CETIN není Stavebník oprávněn umístit nad trasou Kabelovodu jakoukoliv jinou síť technické infrastruktury v podélném směru.
- (vii) Byla-li v souladu s Vyjádřením a těmito VPOSEK odkryta SEK je Stavebník povinen tří (3) Pracovní dny před zakrytím SEK písemně oznámit POS zakrytí SEK a vyzvat ho ke kontrole před zakrytím. Oznámení Stavebníka dle předchozí věty musí obsahovat minimálně předpokládaný Den zakrytí, číslo jednací Vyjádření a kontaktní údaje Stavebníka. Stavebník není oprávněn provést zakrytí do doby, než získá písemný souhlas POS se zakrytím.
- 7. ROZHODNÉ PRÁVO**
- Vyjádření a VPOSEK se řídí českým právem, zejména Občanským zákoníkem, Zákonem o elektronických komunikacích a Stavebním zákonem. Veškeré spory z Vyjádření či VPOSEK vyplývající budou s konečnou platností řešeny u příslušného soudu České republiky.
- 8. PÍSEMNÝ STYK**
- Písemným stykem či pojmem „písemně“ se pro účely Vyjádření a VPOSEK rozumí předání zpráv jedním z těchto způsobů:
- v listinné podobě;
 - e-mailovou zprávou s uznávaným elektronickým podpisem dle zák. č. 297/2016 Sb., o službách vytvářejících důvěru pro elektronické transakce, v účinném znění; a/nebo e-mailovou zprávou zaslanou na adresu POS.
- 9. ZÁVĚREČNÁ USTANOVENÍ**
- (i) Stavebník, Žadatel nebo jím pověřená třetí osoba je počínaje Dnem převzetí Vyjádření povinen užít informace a data uvedená ve Vyjádření pouze a výhradně k účelu, pro který mu byla tato poskytnuta. Stavebník, Žadatel nebo jím pověřená třetí osoba není oprávněn informace a data rozmnožovat, rozšiřovat, pronajímat, půjčovat či jinak umožnit jejich užívání třetí osobou bez předchozího písemného souhlasu společnosti CETIN.
- (ii) Pro případ porušení kterékoli z povinností Stavebníka, Žadatele nebo jím pověřené třetí osoby, založené Vyjádřením /nebo těmito VPOSEK je Stavebník, Žadatel či jím pověřená třetí osoba odpovědný za veškeré náklady a škody, které společností CETIN vzniknou porušením povinností Stavebníka, Žadatele nebo jím pověřené třetí osoby.

Městský úřad Uherský Brod, Odbor životního prostředí, jako příslušný správní orgán na úseku odpadového hospodářství dle ustanovení § 71 písm. k) zákona č. 185/2001 Sb., o odpadech a o změně některých dalších zákonů, ve znění pozdějších předpisů (zákon o odpadech), na základě předložené žádosti specifikované výše vydává:
závazné stanovisko dle § 79 odst. 4:

s o u h l a s í

v souladu s ustanovením § 149 odst. 1 správního řádu a § 4 odst. 2 stavebního zákona s vydáním stavebního povolení k záměru „Revitalizace Škrlovského rybníka na k. ú. Uherský Brod, p. č. 10715, 10714, 10708, 10721, 10713“ z hlediska nakládání s odpady.

Městský úřad Uherský Brod, Odbor životního prostředí, jako příslušný správní orgán na úseku ochrany přírody a krajiny dle § 77 odst. 1 zákona č. 114/1992 Sb., o ochraně přírody a krajiny, ve znění pozdějších předpisů vydává:

1. ZÁVAZNÉ STANOVISKO

podle § 4 odst. 2 zákona č. 114/1992 Sb., o ochraně přírody a krajiny, ve znění pozdějších předpisů, změn a doplňků:

Se zásahem do vodní plochy Škrloveckého rybníka na pozemcích p. č. 10715, 10714, 10708, 10721 a 10713 v k. ú. Uherský Brod při provádění stavebních prací stavby „Revitalizace Škrloveckého rybníka“ dle předložené projektové dokumentace, zpracované Ing. Tomášem Horkým, projektantem vodohospodářských staveb, 687 06 Modrá 154

s o u h l a s í m e.

2. ZÁVAZNÉ STANOVISKO

dle § 8 odst. 6 zákona č. 114/1992 Sb., o ochraně přírody a krajiny, ve znění pozdějších předpisů, změn a doplňků:

S pokácením 77 exemplářů topolů černých *Populus nigra* o obvodu kmenů od 150 cm do 530 cm, měřeno ve výšce 130 cm nad terénem, jednoho exempláře javoru jasanolistého *Acer negundo* o obvodu kmene 94 cm, měřeno ve výšce 130 cm nad terénem a odsraněním 3749 m² zapojeného keřového porostu složení *Prunus avium*, *Sambucus nigra*, *Euonymus europaea*, *Prunus domestica*, *Salix alba*, *Corylus avellana* na pozemku p. č. 10714, 10715 v k. ú. Uherský Brod v prostoru břehového porostu Škrloveckého rybníka

s o u h l a s í m e

v souladu s ustanovením § 8 odst. 6 zákona č. 114/1992 Sb., o ochraně přírody a krajiny, ve znění pozdějších předpisů, změn a doplňků, kterým se stanoví nezbytnost závazného stanoviska ke kácení dřevin orgánem ochrany přírody.

Městský úřad Uherský Brod, na základě výše uvedených dílčích stanovisek vydaných podle zvláštních předpisů, se záměrem povolení stavby *Revitalizace Škrlovského rybníka* dle posuzované projektové dokumentace, **souhlasí**.

Odůvodnění:

Městský úřad Uherský Brod, Odbor životního prostředí obdržel od žadatele Města Uherský Brod, Masarykovo náměstí 100, 688 17 Uherský Brod, IČ 00291463 dne 01.07.2019 žádost o vydání koordinovaného závazného stanoviska k projektové dokumentaci stavby *Revitalizace Škrlovského rybníka*

zpracované Ing. Tomášem Horkým (ČKAIT 1300786), Terra projekt, Modrá 154, 687 06 Velehrad v květnu 2019 pro stavební povolení. Stavba je umístěna na pozemcích p. č. 10715, 10714, 10708, 10721, 10713 v k. ú. Uherský Brod.

vodní hospodářství:

Jedná se o udržovací práce na stávajícím vodním díle, které spočívají v odstranění nánosů, rekonstrukci požeráku a kácení zeleně (převážně přestárých topolů) včetně nové výsadby. Tyto práce na vodním díle dle 15a odst. 3 vodního zákona podléhají ohlášení vodoprávnímu úřadu. Z tohoto důvodu je potřeba podat žádost spolu s příslušnými doklady stanovenými vyhl. č. 183/2018 Sb., v platném znění, ke zdejšímu vodoprávnímu úřadu.

Vyřizuje: Ing. Tomáš Zemek

odpadové hospodářství:

Jako dotčený orgán podle ustanovení § 4 odst. 2 stavebního zákona a § 79 odst. 4 zákona o odpadech posoudil žádost a příložené doklady uvedené níže z hlediska jejich souladu s povinnostmi vyplývajícími ze zákona o odpadech a jeho prováděcích předpisů.

Dle předložené dokumentace by měla být veškerá výkopová zemina využita v místě stavby, to znamená, že bilance zemních prací je plánována jako vyrovnaná.

Případné veškeré odpady z realizace záměru budou předány v souladu se zákonem č. 185/2001 Sb., o odpadech, osobě oprávněné k jejich převzetí, prioritně k využití.

Správní orgán požaduje předložení dokladů o předání odpadů oprávněné osobě před započítáním užívání stavby/udělením kolaudačního souhlasu/ ve lhůtě do 30 dnů od dokončení prací, jako správní orgán příslušný ke kontrole průběžné evidence o odpadech a způsobech nakládání s odpady dle § 39 odst. 1 zákona o odpadech a ověřování podaných hlášení o produkci a nakládání s odpady dle § 39 odst. 2 zákona o odpadech, kterému zákon přiznává postavení dotčeného orgánu ve stavebním řízení z hlediska nakládání s odpady, v souladu s principem prevence v oblasti životního prostředí. Tyto doklady je zhotovitel stavby povinen dle § 20 písm. e) zákona č. 185/2001 Sb., o odpadech uchovávat a předložit v rozsahu a s náležitostmi dle § 21 a přílohy č. 20 vyhlášky č. 383/2001 Sb., o podrobnostech nakládání s odpady, ve znění pozdějších předpisů.

Vyřizuje: Ing. Miriam Kubišová

ochrana ovzduší:

Záměr se nedotýká zájmů chráněných zákonem č. 201/2012 Sb., o ochraně ovzduší, ve znění pozdějších předpisů.

Vyřizuje: Ing. Michaela Mikulcová

ochrana zemědělského půdního fondu:

Zájmy chráněné zákonem č. 334/1992 Sb., o ochraně zemědělského půdního fondu, ve znění pozdějších předpisů nejsou dotčeny. (Stavba nezasahuje do pozemku, který by náležel do zemědělského půdního fondu.)

Vyřizuje: Ing. Petra Šmírová

ochrana přírody a krajiny:

1. Odbor životního prostředí a zemědělství Městského úřadu Uherský Brod jako věcně a místně příslušný orgán státní správy podle § 61 odst. 1 písm. c), zákona č. 128/2000 Sb., o obcích v souladu s ustanovením § 10 a násl. zákona č. 500/2004 Sb., o správním řízení, podle ustanovení § 77 zákona č. 114/1992 Sb., o ochraně přírody a krajiny, ve znění pozdějších předpisů, změn a doplňků byl požádán o vydání souhlasu se zásahem ve významném krajinném prvku – do vodní plochy Škrloveckého rybníka na pozemcích p. č. 10715, 10714, 10708, 10721 a 10713 v k. ú. Uherský Brod při provádění stavebních prací stavby „Revitalizace Škrloveckého rybníka“ dle předložené projektové dokumentace, zpracované Ing. Tomášem Horkým, projektantem vodohospodářských staveb, 687 06 Modrá 154.

Jedná se o provedení rekonstrukce stávajícího rybníka, spočívající v jeho přeměně na přírodě blízký stav s vytvořením pozvolných litorálních zón, mokřadní části s mělkou vodou, rekonstrukci vypouštěcího zařízení a celkové rekonstrukci zeleně v bezprostřední blízkosti vodní plochy dle odpovídajícího STG. Poněvadž dojde během mimovegetační doby k úplnému vypuštění nádrže, nedojde k možnému naklazení snůšek obojživelníků v jarních měsících. Následně dojde k opětovnému napuštění.

2. Odbor životního prostředí Městského úřadu Uherský Brod jako věcně a místně příslušný orgán státní správy podle § 61 odst. 1 písm. a), zákona č. 128/2000 Sb., o obcích, ve znění pozdějších předpisů, změn a doplňků v souladu s ustanovením § 10 a násl. zákona č. 500/2004 Sb., o správním řízení byl požádán dne 26.10.2018 o vydání závazného stanoviska povolení pokácení stromů podle ustanovení § 8 odst. 6 zákona č. 114/1992 Sb., o ochraně přírody a krajiny, ve znění pozdějších předpisů, změn a doplňků.

V průběhu správního řízení ve věci bylo zjištěno, že se jedná o pokácení 77 exemplářů topolů černých *Populus nigra* o obvodu kmenů od 150 cm do 530 cm, měřeno ve výšce 130 cm nad terénem, jednoho exempláře javoru jasanolistého *Acer negundo* o obvodu kmene 94 cm, měřeno ve výšce 130 cm nad terénem a odsranění 3749 m² zapojeného keřového porostu složení *Prunus avium*, *Sambucus nigra*, *Euonymus europaea*, *Prunus domestica*, *Salix alba*, *Corylus avellana* na pozemku p. č. 10714, 10715 v k. ú. Uherský Brod v prostoru břehového porostu Škrloveckého rybníka, které bude provedeno při nutné celkové rekonstrukci zeleně v dané lokalitě. Zejména topoly černé pozbyly vzhledem ke svému vysokému mýtnímu věku své ekologické i estetické funkce, dochází u nich k vylamování kosterních větví, čímž může dojít k ohrožení osob, pohybujících se okolo rybníka a po cyklostezce a poškození elektrického vedení vysokého napětí. Vzhledem k realizaci stavby je žádoucí jednorázové odstranění stromů a jejich náhrada dle předložené projektové dokumentace.

Vyřizuje: Ing. Jiří Barčík

státní památková péče:

Nedotýká se zájmů státní památkové péče. Dotčené pozemky nejsou jmenovitě památkově chráněny a území, na kterém se nachází, není památkově plošně chráněným územím.

Vyřizuje: Mgr. Soňa Chmelová

silniční hospodářství:

Zájmy chráněné ust. § 40 odst. 4 písm. d) zákona o pozemních komunikacích, ve znění pozdějších předpisů nejsou dotčeny.

Z předložené projektové dokumentace je patrné, že se nejedná o stavbu na místních a účelových komunikacích.

Vyřizuje: Ing. Jiřina Bogarová

územní plánování:

Městský úřad Uherský Brod, Odbor stavebního úřadu, Oddělení územního plánování, jako orgán územního plánování příslušný podle § 6 odst. 1 písm. e) zákona č. 183/2006 Sb., o územním plánování a stavebním řádu (stavební zákon), v platném znění, přezkoumal podle § 96b stavebního zákona navrhovaný záměr a sděluje, že se jedná o záměr, jenž nepředstavuje změnu v území a pro který se závazné stanovisko orgánu územního plánování nevydává.

Obsahem předložené projektové dokumentace je rekonstrukce stávajícího rybníka spočívající v odstranění nánosů, rekonstrukci vypouštěcího zařízení a kácení zeleně včetně nové výsadby.

Dle platného územního plánu města Uherský Brod se stavba nachází částečně v zastavěném území a částečně v nezastavěném území - ve stávající ploše vodní, ve stávající ploše náletové zeleně a v návrhové ploše veřejné zeleně.

Vyřizuje: Ing. arch. Jiří Kolouch


Poučení:

Nezákonně závazné stanovisko dotčeného orgánu, vydané pro účely řízení podle zákona č. 183/2006 Sb., o územním plánování a stavebním řádu (stavební zákon), v platném znění, lze zrušit nebo změnit správním orgánem nadřízeným dotčenému orgánu pouze v rámci odvolacího řízení proti rozhodnutí, které bylo závazným stanoviskem podmíněno, postupem podle § 149 odst. 5 správního řádu.

Informace pro investora:

Upozorňujeme na povinnost stavebníka vyplývající z ust. § 22 odst. 2 zákona o státní památkové péči. Dotčená nemovitost se nachází na území s archeologickými nálezy a proto je stavebník již od doby přípravy stavby (v případě provádění zemních prací), povinen oznámit svůj záměr Archeologickému ústavu AV ČR

a umožnit jemu nebo jiné oprávněné organizaci provedení záchranného archeologického výzkumu na stavbou dotčených pozemcích.


MĚSTSKÝ ÚŘAD
UHERSKÝ BROD

Ing. Petr Vozár
Vedoucí Odboru životního prostředí

Příloha:
PD

Doručuje se:
OSÚ - ÚP - zde
OS-D - zde
OZP-VÚ - zde
OZP - OPK