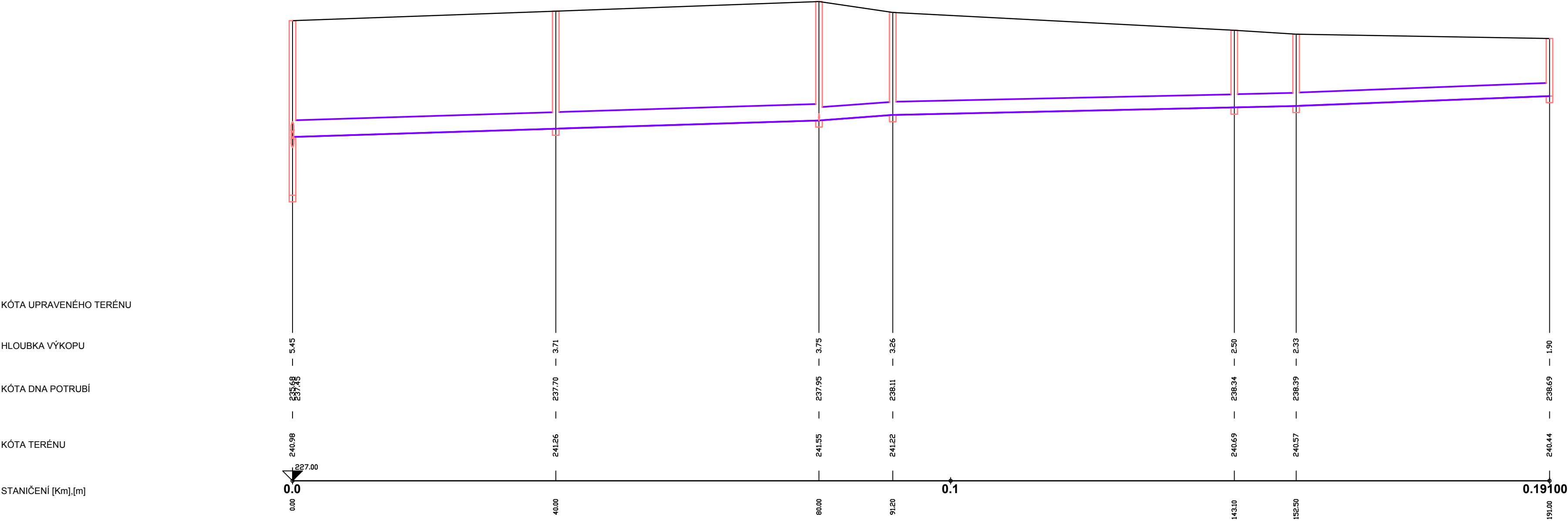



Podélný profil dešťové stoky "DB"


MĚŘÍTKO 1:500 / 1:100



SKLON [promile] - DÉLKA [m]	6.25 - 80.00	14.29 - 11.20	4.43 - 51.90	5.32 - 9.40	7.79 - 38.50
DN [mm] - MATERIAL - DELKA [m]	500 - Beton DN 500 - 80.00	400 - Beton DN 400 - 111.00			
KAPACITA [l/s] - RYCHLOST [m/s] (dle: Colebrook)	446.75 - 2.28	389.51 - 3.10	205.03 - 1.63	226.66 - 1.80	279.49 - 2.22



Ostravské vodárny a kanalizace a.s.
Nádražní 28/3114, 729 71 Ostrava – Moravská Ostrava

Vypracoval	Ing. Lupták			
Kontroloval	Ing. Lupták			
Schválil				
Investor	Dopravní podnik Ostrava a.s.	Datum	07/2020	FA4 4
Název akce	Pasport areálové kanalizace vč. návrhu řešení oddělení splaškových a srážkových vod areál DPO ul. Slavíkova	Stupeň	pasport	
		č.zak.		
		CAD		
Název výkresu	PODÉLNÝ PROFIL DEŠŤOVÉ STOKY "DB"			
Měřítko	1 :500/100	č.výkresu	13	
Kótováno	v m			