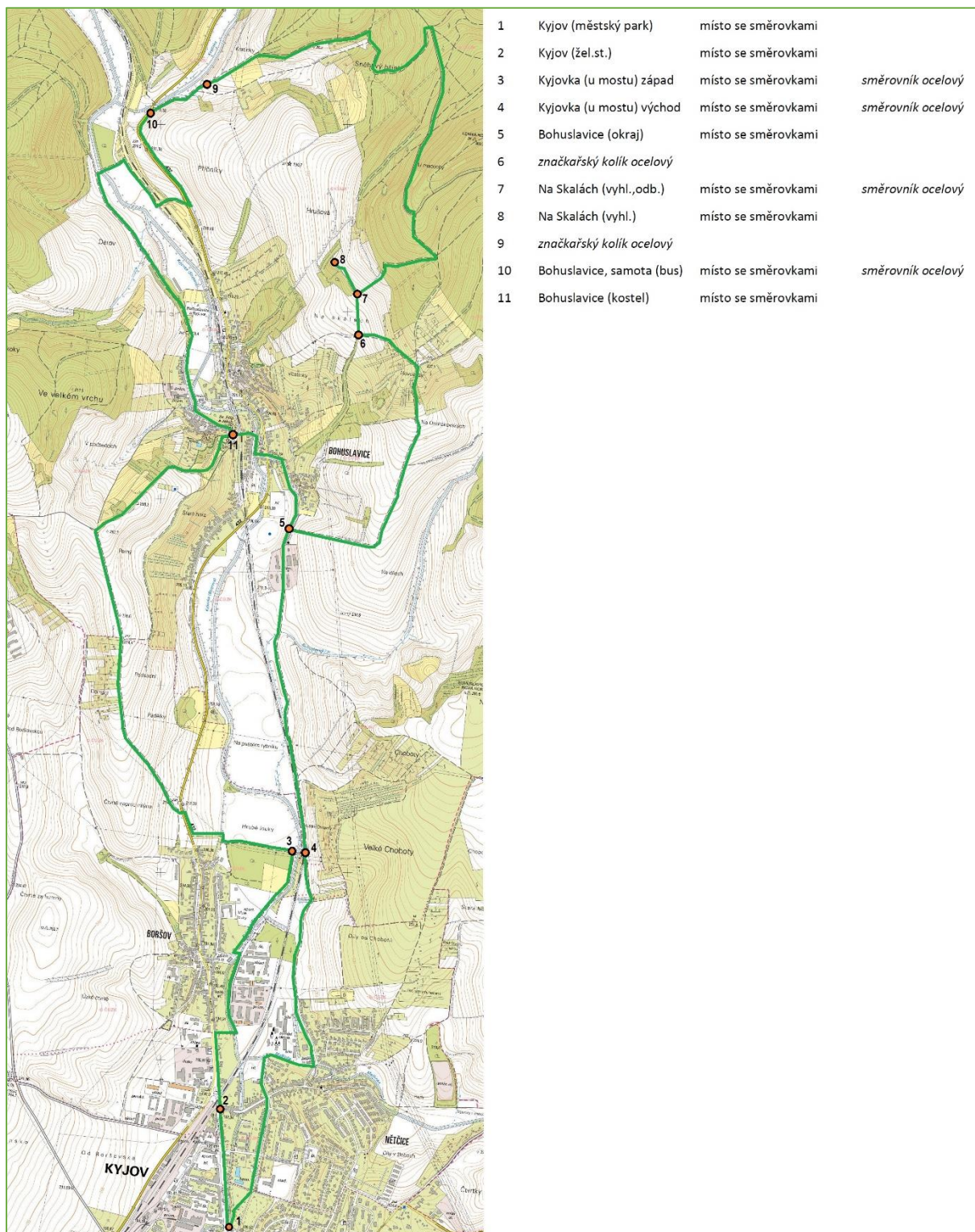


Technická specifikace značení a mobiliáře NS Kyjov – Bohuslavice

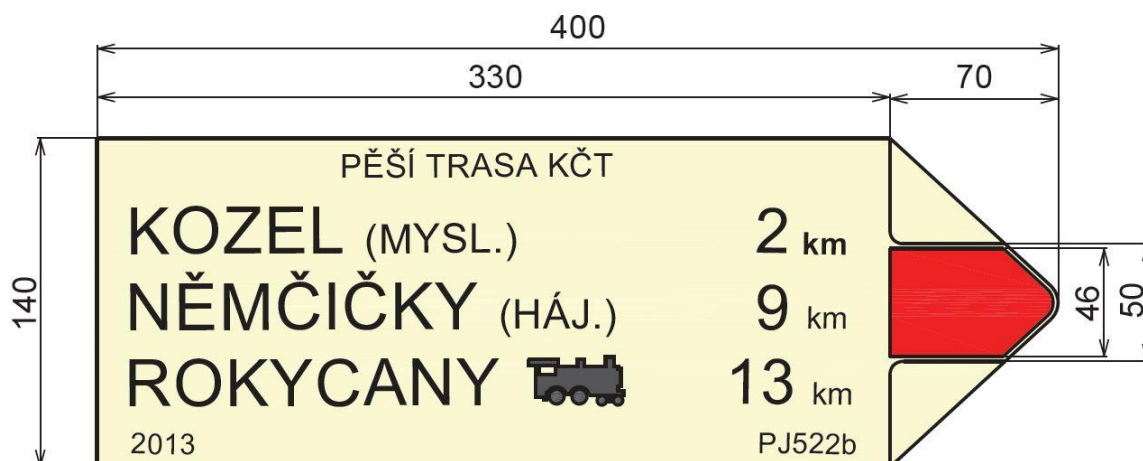
1. Turistické značení na NS Kyjov – Bohuslavice

Turistické značení bude tvořit souhrn standardizovaných prvků sestávající ze směrovníků, značkařských kolíků, tabulek místního názvu a směrovek. Délka trasy NS je 20,00 km. Uvedený mix bude rozmístěn po trase NS dle mapového schématu níže.

Obrázek 1: Schéma rozmístění jednotlivých prvků v mapě



Obrázek 2: Rozměry a tvar směrovky



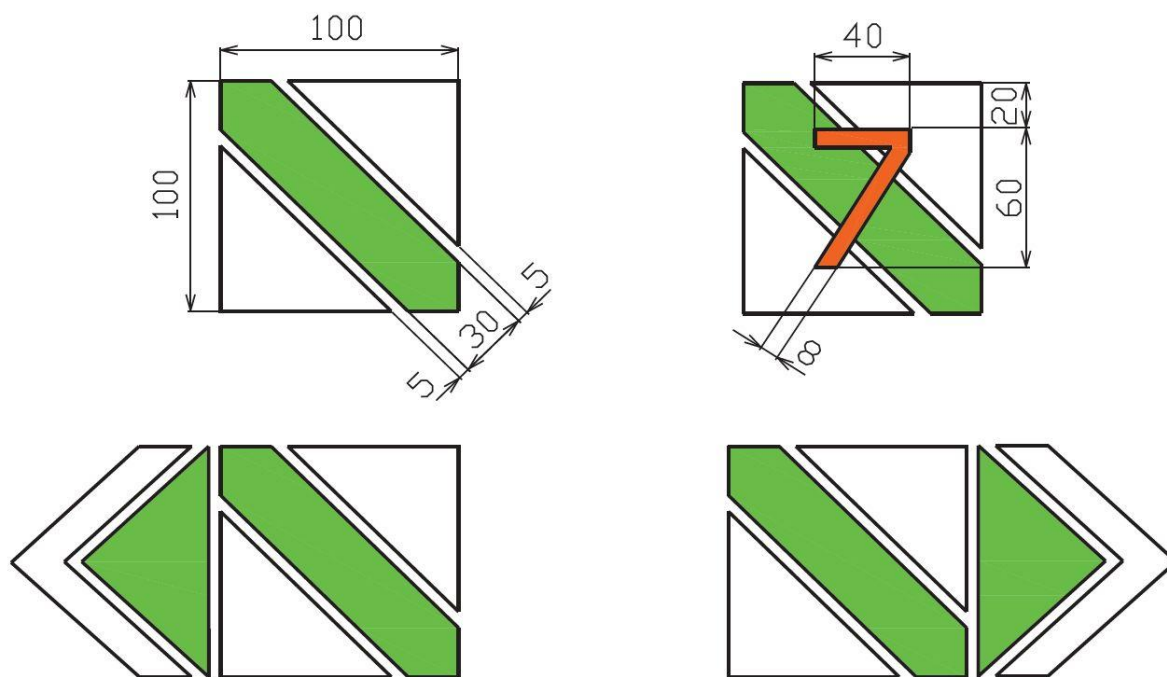
Obrázek 3: Rozměry a tvar tabulky místního názvu



Obrázek 4: Směrovka NS



Obrázek 5: Rozměry a tvar značky pro NS



Obrázek 6: Značkový kolík (provedení pozink)



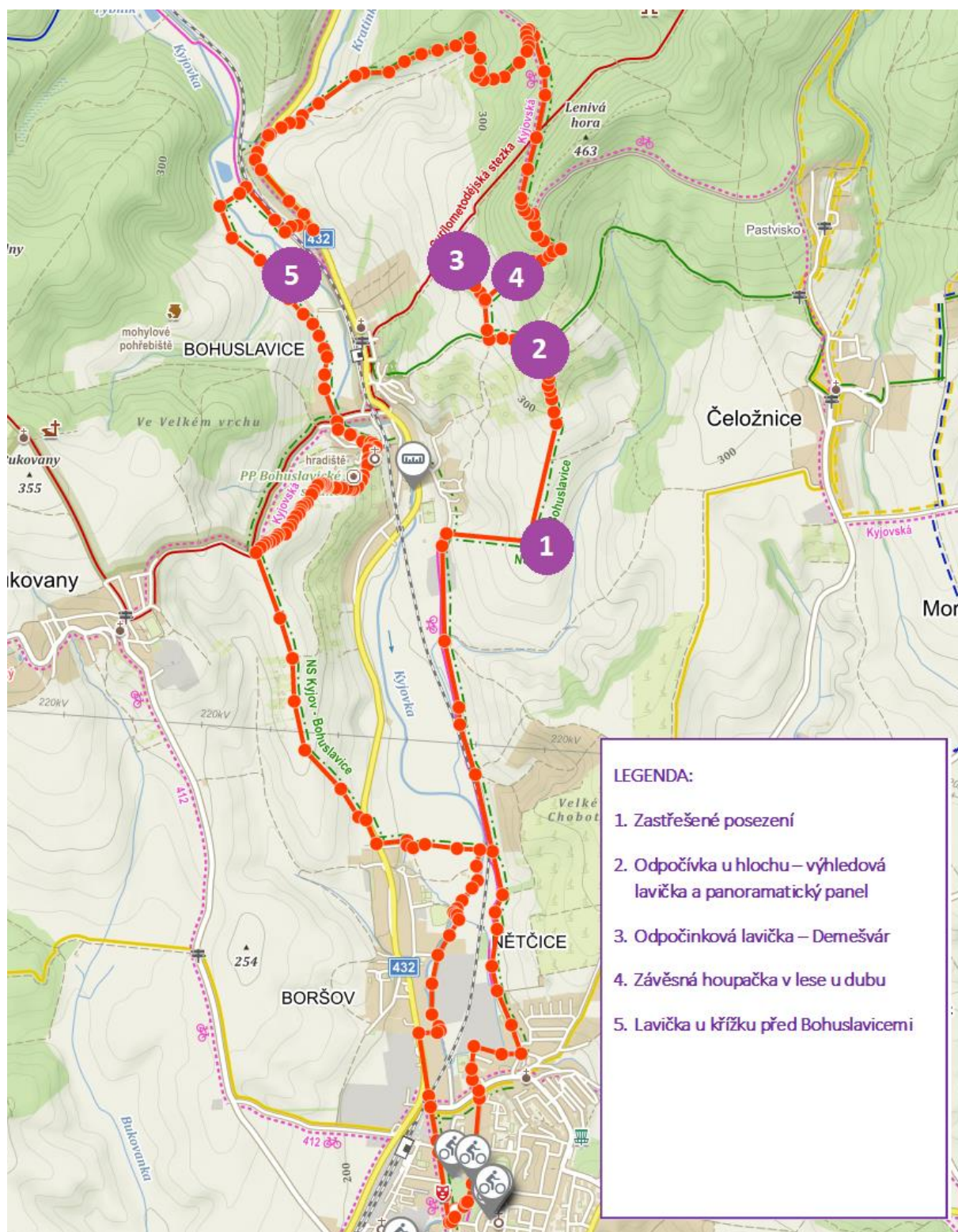
Obrázek 7: Směrovník (pozink)



2. Doplňkový dřevěný mobiliář umístěný na NS Kyjov – Bohuslavice

Na trase NS Kyjov – Bohuslavice bude za účelem realizace odpočinkových míst a zvýšení návštěvnické atraktivity stezky umístěn doplňkový dřevěný mobiliář, sestávající z jednoho zastřešeného odpočívadla (stůl se dvěma lavičkami a přístřeškem), tří samostatně stojících laviček situovaných na vyhlídkových místech nebo u zajímavých objektů nacházejících se na trase, jedné panoramatické mapy zobrazující zajímavosti v okolní krajině a jedné závěsné houpačky v lese u dubu.

Dřevěné prvky jsou vyrobeny ze smrkového dřeva opatřeného tenkovrstvou lazurou, ocelové části (kotvy a ostatní spojovací materiál) jsou rovněž ošetřeny odpovídající povrchovou úpravou. U zastřešeného posezení jsou jako střešní krytina použity smrkové nebo asfaltové šindele. Prvky dřevěného mobiliáře budou na trase stezky rozmístěny dle schematického vyznačení v mapě níže.



Podrobnější umístění jednotlivých prvků vč. doložení podkladů k vypořádání majetkoprávních vztahů je součástí přílohy č. 2 žádosti.

Žádný z prvků mobiliáře nevyžaduje s ohledem na své malé rozměry a způsob využití rozhodnutí ze strany stavebního úřadu. Níže jsou přiloženy ilustrační fotografie jednotlivých prvků.

Obrázek 8: Velkoformátový informační panel



Obrázek 9: Zastřešené posezení na návsi u rybníka



Obrázek 10: Panoramatický pohled do krajiny



Obrázek 11: Zastřešené posezení v lese



Obrázek 12: Samostatně stojící lavička 1

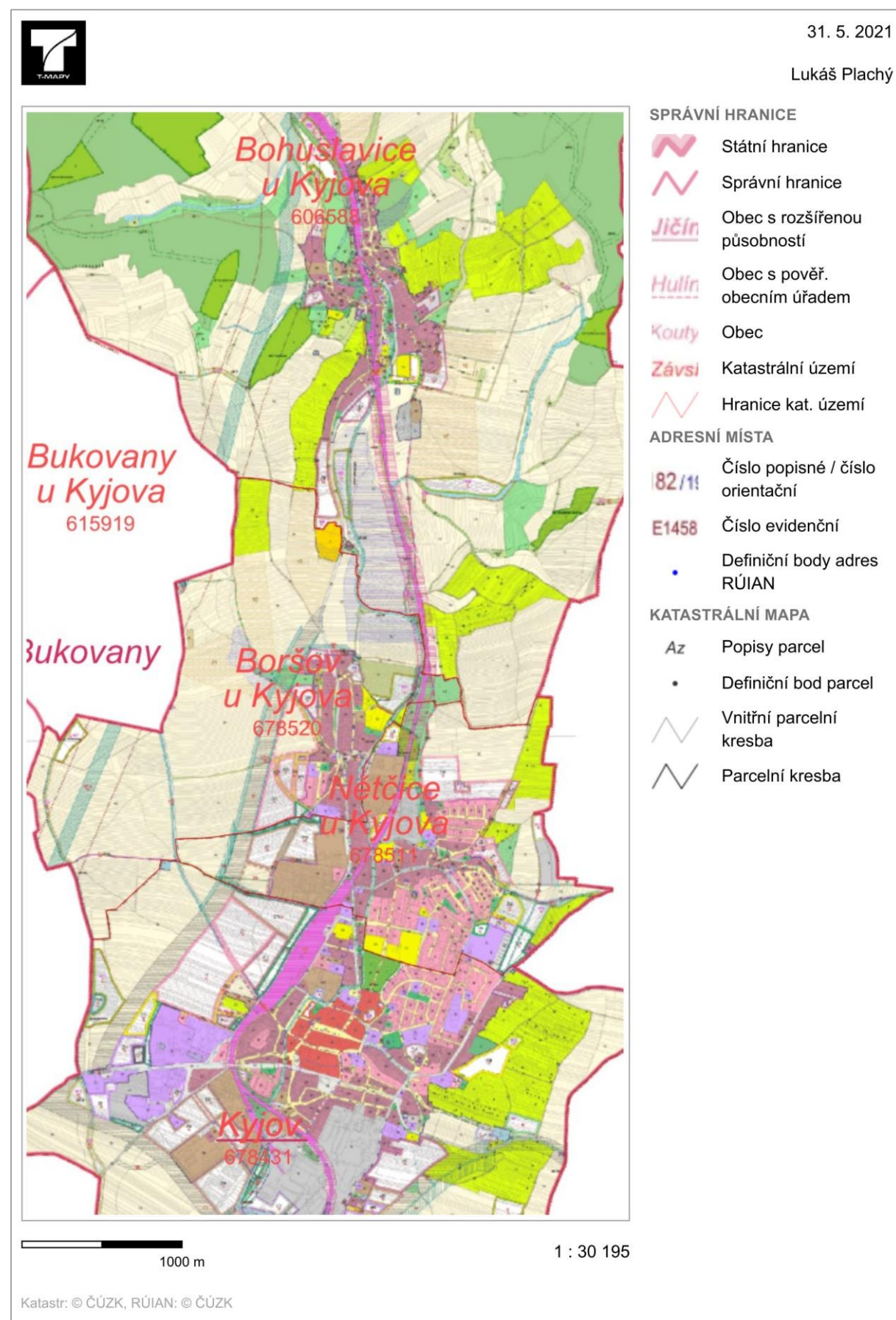


Obrázek 13: Samostatně stojící lavička 2



Z pohledu územně-plánovací dokumentace budou všechna navržená opatření (s výjimkou některých prvků směrového značení) realizována v extravilánu, tedy mimo zastavěné území města.

Obrázek 14: Územní plán města Kyjova – hlavní výkres



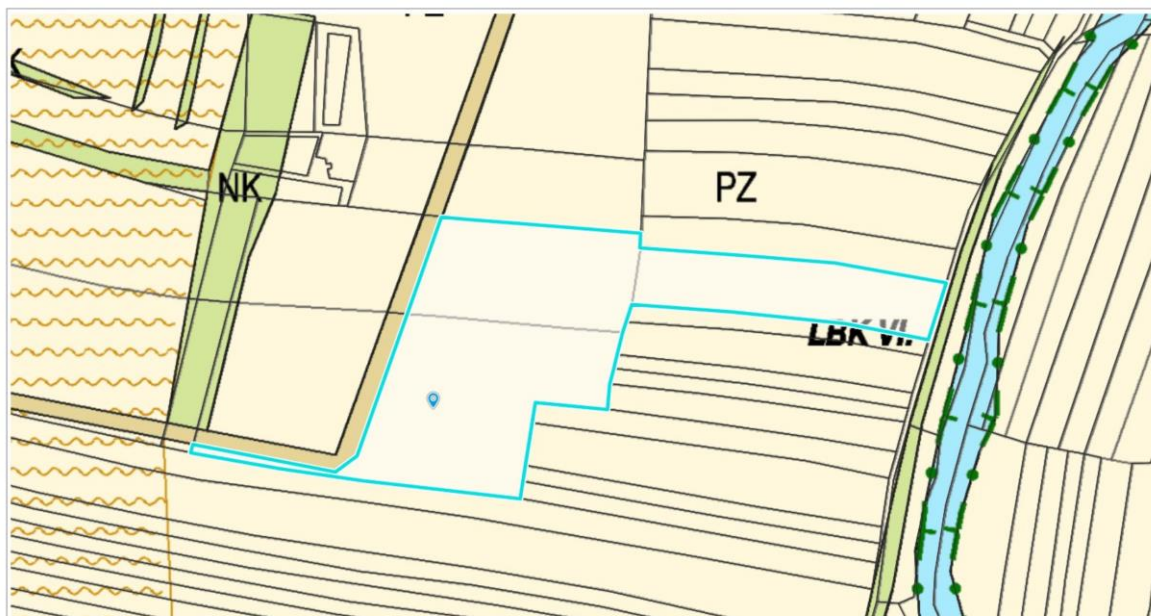
Pozemky, na které budou umístovány prvky doprovodné infrastruktury (dřevěného mobiliáře), mají z hlediska územního plánování následující účely využití:

K.ú.	Parcelní číslo	Číslo LV	Vlastník	Způsob využití
Bohuslavice u Kyjova	1653/112	640	Dušan Vodička	PZ – plochy zemědělské produkční



31. 5. 2021

Lukáš Plachý



50 m

1 : 1 887

Katastr: © ČÚZK, RÚIAN: © ČÚZK

Bohuslavice u Kyjova	892/77	10001	město Kyjov	DU – účelové komunikace, stezky pro pěší a cyklisty
----------------------	--------	-------	-------------	---



31. 5. 2021

Lukáš Plachý




20 m

1 : 944


Katastr: © ČÚZK, RÚIAN: © ČÚZK

K.ú.	Parcelní číslo	Číslo LV	Vlastník	Způsob využití
Bohuslavice u Kyjova	1644/101	1696	ZEMSPOL spol. s r.o.	PZ – plochy zemědělské produkční



31. 5. 2021

Lukáš Plachý




20 m

1 : 944


Katastr: © ČÚZK, RÚIAN: © ČÚZK

Bohuslavice u Kyjova	892/65	10001	město Kyjov	PZ – plochy zemědělské produkční
----------------------	--------	-------	-------------	----------------------------------



31. 5. 2021

Lukáš Plachý



50 m

1 : 1 880

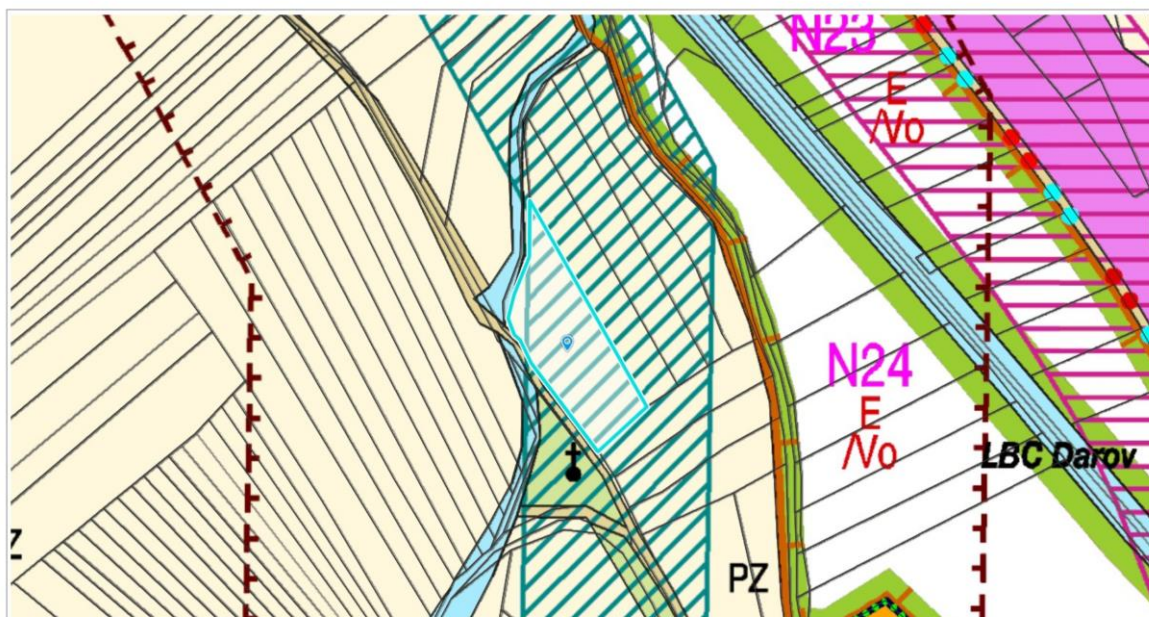
Katastr: © ČÚZK, RÚIAN: © ČÚZK

K.ú.	Parcelní číslo	Číslo LV	Vlastník	Způsob využití
Bohuslavice u Kyjova	824/3	10001	Jiří Gazaň	PZ – plochy zemědělské produkční KT – koridory pro technickou infrastrukturu



31. 5. 2021

Lukáš Plachý



1 : 1 887

Katastr: © ČÚZK, RÚIAN; © ČÚZK