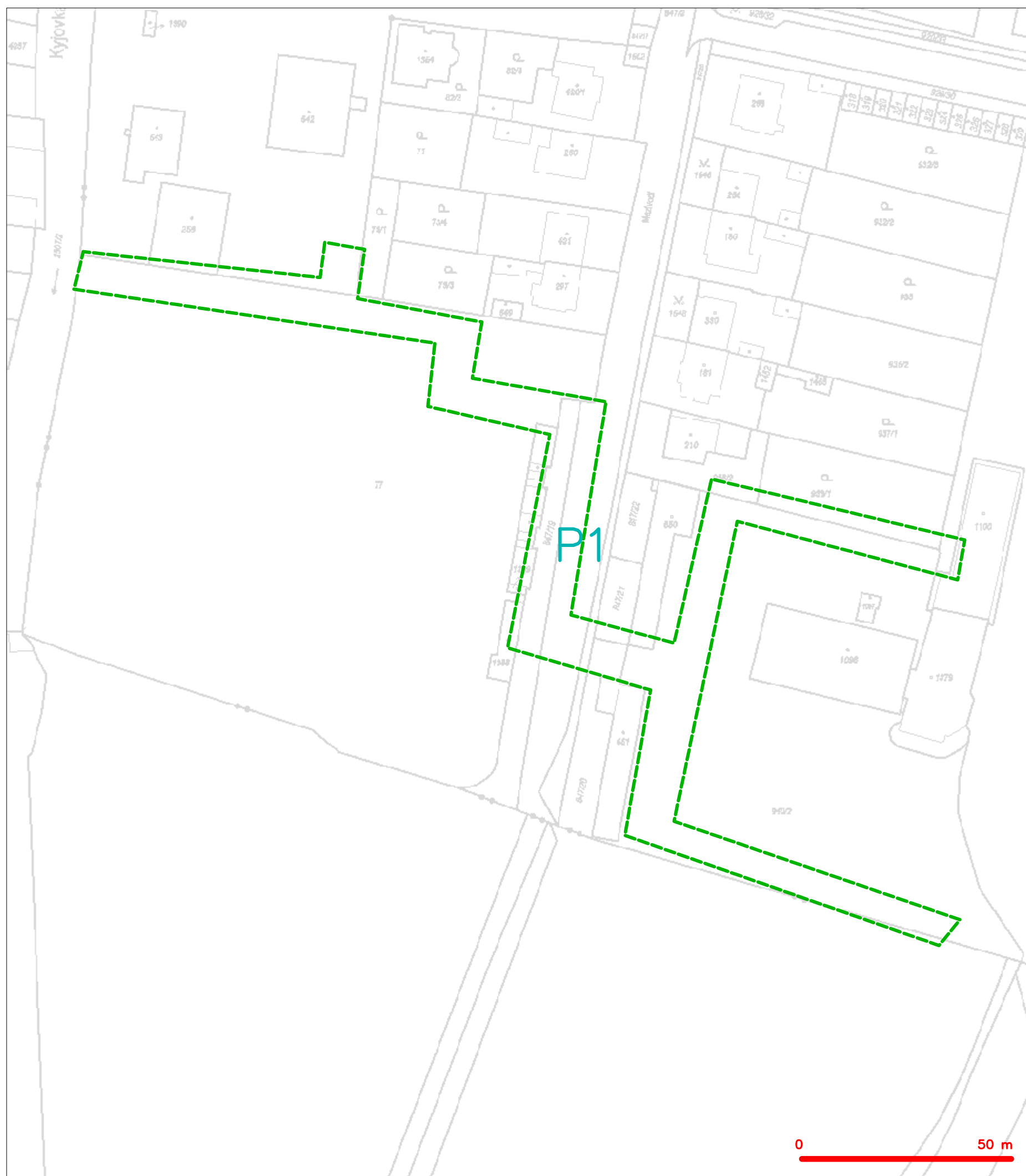


SITUAČNÍ VÝKRES - ZÁJMOVÉ ÚZEMÍ



LEGENDA

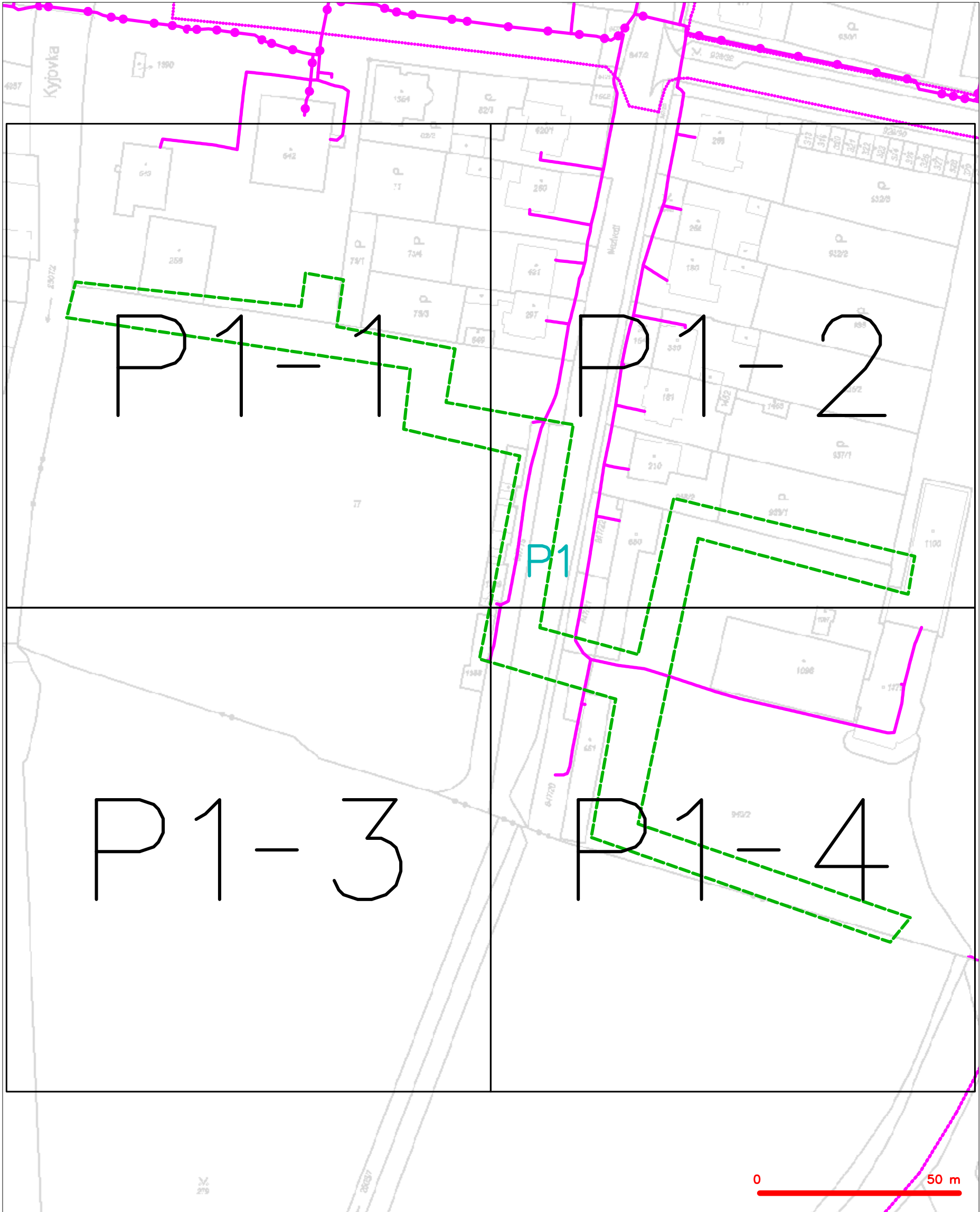
----- hranice zájmového území k vyjádření

Za společnost CETIN a.s.
viz souhlas uvedený ve Vyjádření


CETIN a.s.
Českomoravská 2510/19, Libeň
190 00 Praha 9
DIČ: CZ04084063

102

SITUAČNÍ VÝKRES - POLYGON 1



LEGENDA	
	hranice zájmového území k vyjádření
	NV přípojka, území s NV přípojkou CETIN
	zaměřený průběh metalického kabelu
	zaměřený průběh optického kabelu, HDPE trubky nebo souběh optického a metalického kabelu
	nezaměřený průběh metalického kabelu
	nadzemní síť cizí
	nezaměřený průběh optického kabelu, HDPE trubky nebo souběh optického a metalického kabelu
	radiové síť, ochranné pásmo radiové sítě
	nadzemní síť
	neprovazované síť
	podzemní síť cizí
	síť s NV
	kolector, kabelovod

[illegible]

CETIN a.s., Českomoravská 2510/19, Libeň, 190 00 Praha 9, Czech Republic, www.cetin.cz
zapsaná v Obchodním rejstříku Městského soudu v Praze, oddíl B, vložka 20623, IČ: 04084063, DIČ CZ04084063

SITUAČNÍ VÝKRES - POLYGON 1, list kladu P1-2



LEGENDA

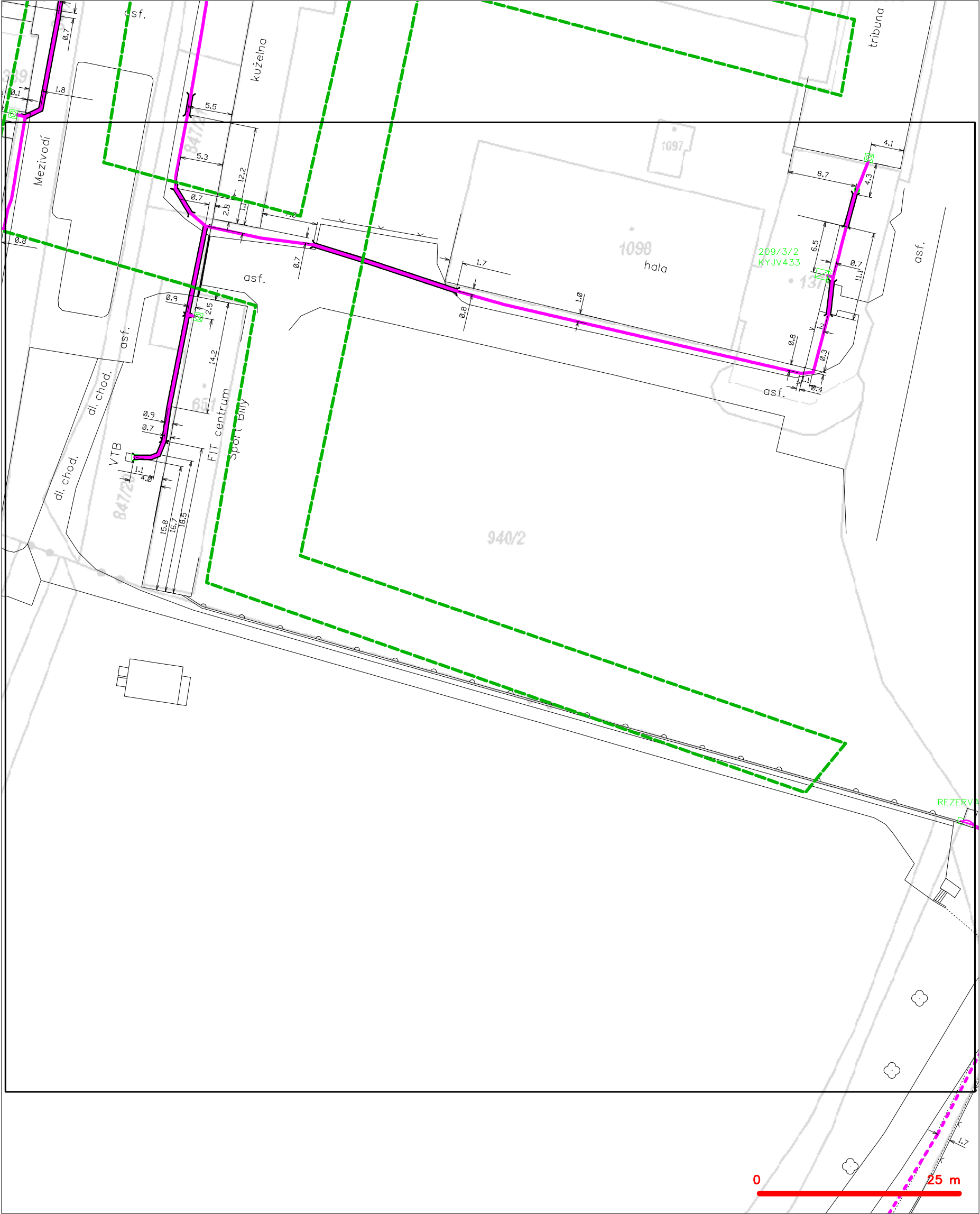
- | | | | |
|---|---|---|---|
| — | hranice zájmového území k vyjádření | — | nezaměřený průběh optického kabelu, HDPE trubky |
| — | NV přípojka, území s NV přípojkou CETIN | — | nebo souběh optického a metalického kabelu |
| — | zaměřený průběh metalického kabelu | — | radiové sítě, ochranné pásmo radiové sítě |
| — | zaměřený průběh optického kabelu, HDPE trubky | — | nadzemní sítě |
| — | nebo souběh optického a metalického kabelu | — | neprovázané sítě |
| — | nezaměřený průběh metalického kabelu | — | podzemní sítě cizí |
| — | nadzemní sítě cizí | — | sítě s NV |
- kolektor, kabelovod

Technical drawing of a landscape plan. The drawing shows a proposed path (dashed line) and existing features (solid lines). The path starts near a building (top left) and runs along a boundary. Key features include:

- občerstvení** (refreshment area) with a table and chairs.
- koupaliště** (bathing area) with a swimming pool.
- Mezivodí** (boundary line) marked with a dashed line and dots.
- Scale bar** at the bottom right, ranging from 0 to 25 m.
- Dimensions** 13.7 and 7.7 are indicated near the refreshment area.

	hranice zájmového území k vyjádření		nezaměření průběh optického kabelu, HDPE trubky
	NV přípojka, území s NV přípojkou CETIN		nebo souběh optického a metalického kabelu
	zaměření průběh metalického kabelu		radiové sítě, ochranné pásmo radiové sítě
	zaměření průběh optického kabelu, HDPE trubky		radiové sítě
	nebo souběh optického a metalického kabelu		nezaměření sítě
	nezaměření průběh metalického kabelu		negrovozovací sítě
	podzemní sítě cizí		podzemní sítě cizí
	sítě s NV		sítě s NV

SITUAČNÍ VÝKRES - POLYGON 1, list kladu P1-4



LEGENDA

- | | | | |
|---|--|---|--|
| — | hranice zájmového území k vyjádření | — | nezaměřený průběh optického kabelu, HDPE trubky nebo souběh optického a metalického kabelu |
| — | NV přípojka, území s NV přípojkou CETIN | — | radiové sítě, ochranné pásmo radiové sítě |
| — | zaměřený průběh metalického kabelu | — | nadzemní sítě |
| — | zaměřený průběh optického kabelu, HDPE trubky nebo souběh optického a metalického kabelu | — | neprovazované sítě |
| — | nezaměřený průběh metalického kabelu | — | podzemní sítě cizí |
| — | nadzemní sítě cizí | — | sítě s NV |
| | | — | kojektor, kabelovod |