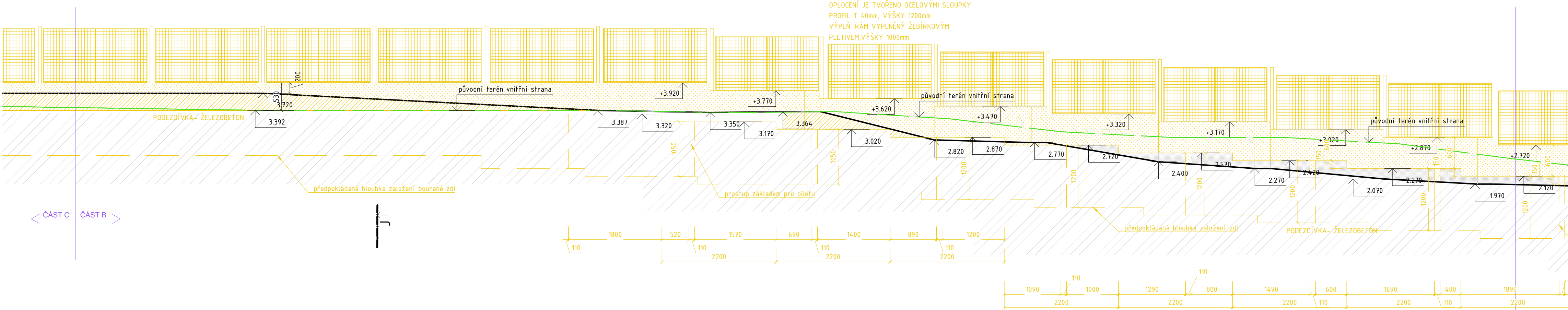


SEVERNÍ OPLOCENÍ-VNĚJŠÍ ŘEZPOHLED B



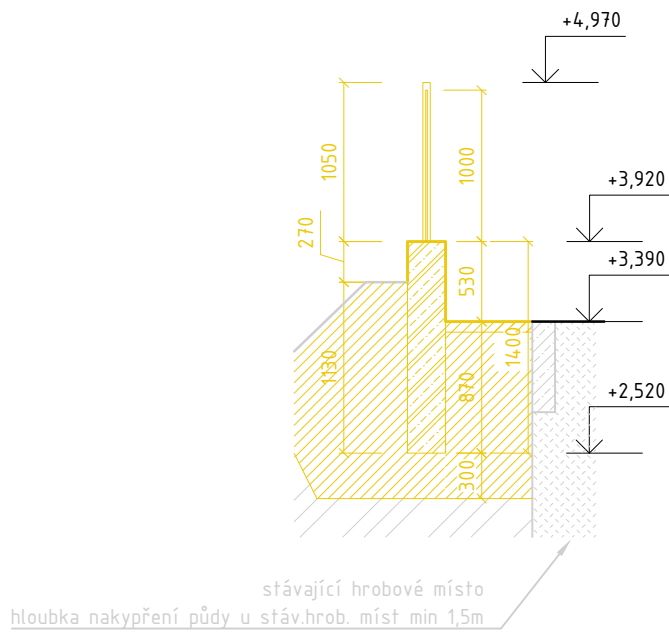
LEGENDA POVRCHŮ

- BOURANÉ KONSTRUKCE
- BETONOVÉ KONSTRUKCE

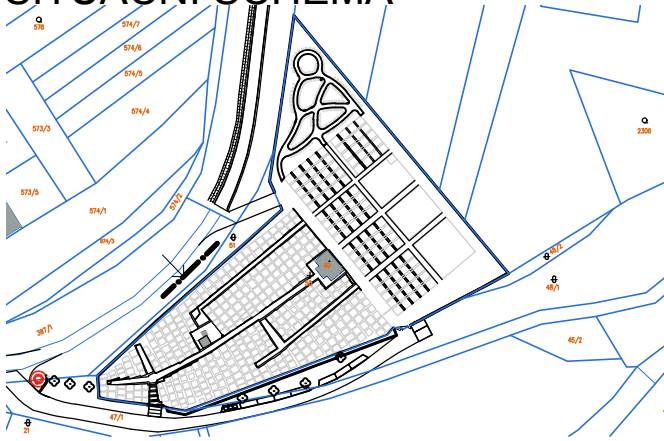
LEGENDA MATERIÁLŮ

- BOURANÉ KONSTRUKCE
- ODSTRANĚNÁ ZEMINA
- ŽELEZOBETON
- STÁVAJÍCÍ KONSTRUKCE
- PŮVODNÍ TERÉN
- NAKYPŘENÁ PŮDA-HROBOVÉ MÍSTO
- PROSTÝ BETON

SVISLÝ ŘEZ J-J'



SITUAČNÍ SCHÉMA



0,000 = 240,81 m n. m.  
výškový systém BpV, souřadnicový systém JTSK

Hlavní projektant	Ing. Tomáš Kročil	Architekt	Ing.arch.Pavel Uhrmacher
Projektant	Ing. Tomáš Kročil	Vypracoval	Ing. Hana Matušincová
Stavebník	Město Uherský Brod, Masarykovo nám.100, 688 17 Uher. Brod		
Místo stavby	Parc.č. 50/50/1;47/1;48/1;397/1 k.ú. Újezdec u Luh.		
Název akce	Rekonstrukce hřbitovů v Uher.Brodě		
Hřbitov v Újezdci			
Stavební objekt	SO 01	Pare	1 2 3 4 5 6
Část dokumentace	D.1.1 Architektonicko-stavební řešení	Zakázka	18ZAK1127
Obsah	Sev.oplocení-řezopohledy vnější B-stáv. stav,bour. práce	Účel PD	DSP
		Datum	10/2018
		Formát	4× A4
		Měřítko	Výkres č.
		1:50	D.1.1.12