







LEGENDA ZNAČEK

-  objekt ve vlastnictví stavebníka – Holírna
-  ostatní stávající objekty, rodinné domy
-  stávající pozemní komunikace
-  podzemní vedení NN do 1 kV společnost ČEZ Distribuce a.s. včetně ochranného pásma 1,0 m
-  izolované nadzemní vedení NN do 1 kV vlastníkem ČEZ Distribuce a.s. bez ochranného pásma
-  neizolované nadzemní vedení NN do 1 kV vlastníkem ČEZ Distribuce a.s. bez ochranného pásma
-  stávající vodovodní řád společnosti VaK Bruntál a.s. včetně ochranného pásma 1,5 m
-  nadzemní hydrant
-  nadzemní telekomunikační vedení CETIN a.s. včetně ochranného pásma 0,5 m
-  území dotčené prováděním stavby
-  katastrální hranice
-  parcellní čísla
-  2013/1 parcellní čísla dotčené stavbou – na nichž se stavba navrhuje které jsou ve vlastnictví stavebníka
-  260 zbývající pozemky ve vlastnictví stavebníka
-  vymezení hrany jednotlivých bonitovaných půd ekologické jednotky
-  83501 jednotlivá čísla bonitovaných půd ekologických jednotek
-  stávající přístup z pozemní komunikace

nově navrhované stavební objekty

-  novostavba zastřešeného posezení u Holírný o zastavěné ploše 50,0 m² s výškou hřebene střechy 3,779 m od 0,000 = podlaha objektu 1.NP se sedlovou střechou
-  vymezení požárně nebezpečného prostoru
-  vnější rozvod dešťové kanalizace KG PVC DN 125 mm v délce 20,0 m v hloubce 0,7 – 1,1 m od rostlého terénu
-  vsakovací objekt 4,0 x 5,0 m hl. 0,51 m z 16 ks 16 ks vsakovacích tunelů Garantia o objemu 6,9 m³
-  zpevněná plocha ze zámkové dlažby o ploše 41,0 m² mimo stavbu zastřešení zpevněná plocha včetně zastřešení 91,0 m²
-  vstup do objektu

Jsou zde zakresleny vazby na okolí – stavba vzhledem k charakteru nevyžaduje napojení na pozemní komunikace. Stavba není napojena na stávající veřejnou technickou infrastrukturu. Dešťové vody budou zasakovány na pozemku stavebníka pomocí vsaku. Stavba nebude napojena na kanalizační řád, ani vodovodní řád ani na další technickou infrastrukturu. Stavba tak jak je navržena nezasahuje do stávajících ochranných pásem, ani žádné nové nevznikají.

Dokumentace podle vyhlášky č. 499/2006 Sb., o dokumentaci staveb v rozsahu pro společné povolení zpracovaná podle přílohy č. 8 k vyhlášce pro vydání společného povolení. Dokumentace nenahrazuje prováděcí dokumentaci

0,000 = podlaha 1.NP = podlaha 1.NP Holírný na pozemku st. parc. č. 260 v k.ú. Oborná

VYPRACOVAL: Zdeněk Pohl Smetanova 1468/30 792 01 Bruntál tel.: 733317100 e-mail:	KONTROLOVAL: Ing. Lukáš Hrubý Světlá 325 793 31 Světlá Hora ČKAIT 1103709 tel.: e-mail:	ZODPOVĚDNÝ PROJEKTANT: Ing. Vladimír Šarman Pod Ježníkem 2384/23 794 01 Krnov ČKAIT 1200927 tel.: e-mail:
Stupeň PD: společné povolení		
Objednatel: Obec Oborná Oborná 80 792 01 Bruntál	Akce: zastřešené posezení u Holírný v k.ú. Oborná	
Výkres: situační výkres širších vztahů	Č. výkresu: c-1	Formát: 2x A4 Měřítko: 1 : 2000 Datum: 02/2024 Číslo výtisku

