






skladba konstrukcí

legenda krovu a dřevěných prvků

ozn.	druh prvku	délka (minimální)	rozměry průřezu	ks
a	vaznice	9,980 m	140/200 mm	2
	vaznice	4,980 m	140/200 mm	2
b	kleštiny spodní	5,890 m	60/160 mm	5 párů
c	krokv	3,247 m	100/180 mm	13
d	kleštiny horní	2,304 m	60/160 mm	5 párů
e	vrcholová vaznice	9,980 m	140/200 mm	1
g	pásky/vzpěry	0,850 m	120/120 mm	16
h	sloupky	2,050 m	140/140 mm	10
	sloupky	0,604 m	140/140 mm	2
ch	sloupky	2,360 m	80/140 mm	13
i	výztuhy	1,200 m	140/140 mm	4
k	výztuhy	3,140 m	140/140 mm	7
	výztuhy	2,280 m	140/140 mm	6

- (B) betonová zámková dlažba tl. 60 mm
- hnutný štěrkový podsíp fr. 16-32 a 4-8 mm v celkové výšce 300 mm
- zhutněná rostlá zemina, překryta geotextílií

legenda značek

-  betonová zámková dlažba tl. 60 mm
-  rostlá zemina
-  štěrkové lůžko fr. 16/32 mm tl. 150 mm bod základové patky
-  štěrkové lůžko fr. 16/32 a 4/8 mm tl. 300 mm bod betonovou zámkovou dlažbou
-  základové patky 400/400 mm z betonu C12/15

0,000 = podlaha 1.NP = podlaha 1.NP Holírný na pozemku st. parc. č. 260 v k.ú .Oborná



VYPRACOVAL:	KONTRLOVAL:	ZODPOVĚDNÝ PROJEKTANT:
Zdeněk Pohl Smetanova 1468/30 792 01 Bruntál tel.: 733317100 e-mail:	Ing. Lukáš Hrubý Světlá 325 793 31 Světlá Hora ČKAIT 1103709 tel.: e-mail:	Ing. Vladimír Šarman Pod Ježníkem 2384/23 794 01 Krnov ČKAIT 1200927 tel.: e-mail:
Stupeň PD: společné povolení	popis, otisk autorizačního razítka Formát	
Objednatel: Obec Oborná Oborná 80 792 01 Bruntál	2x A4 Měřítko 1 : 50 Datum 02/2024 Číslo výtisku	
Akce	zastřešené posezení u Holírný v k.ú. Oborná	
Výkres	půdorys základů Č. výkresu d.2	