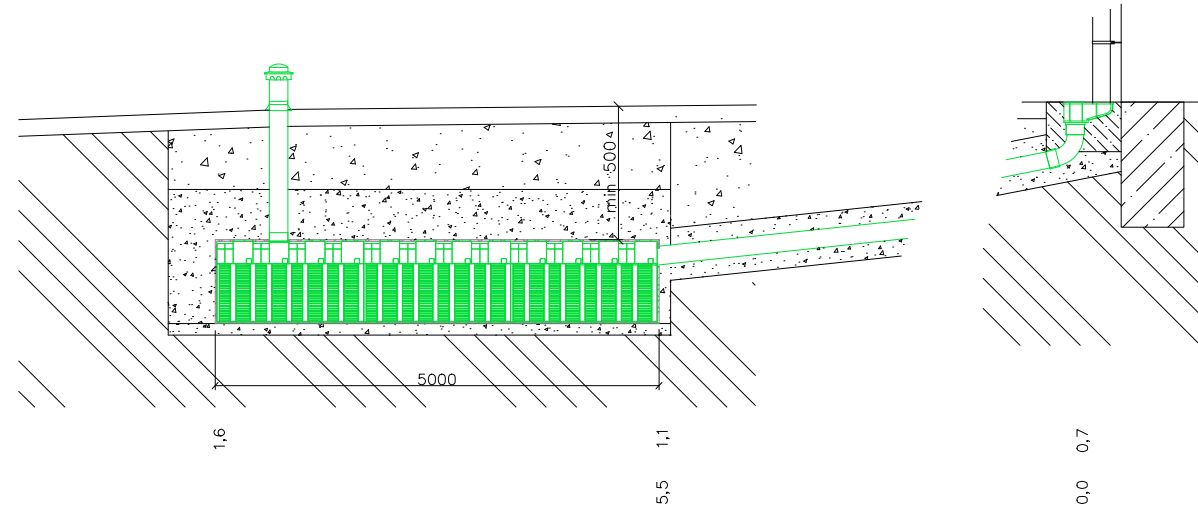
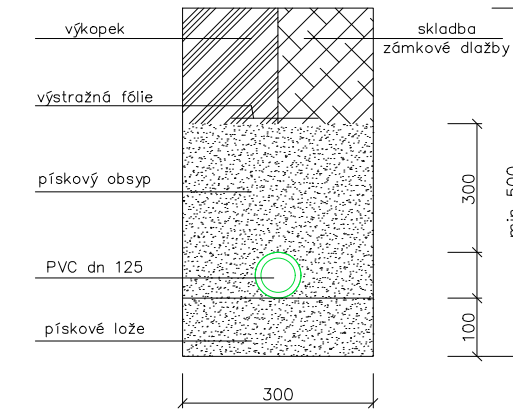


kraj  
 obec, katastrální území  
 povrch terénu a hran. poz. s vlast.

Moravskoslezský
Oborná, Oborná
zatravněno – zahrada 347/1 – stavebník



### ULOŽENÍ DEŠŤOVÉ KANALIZACE

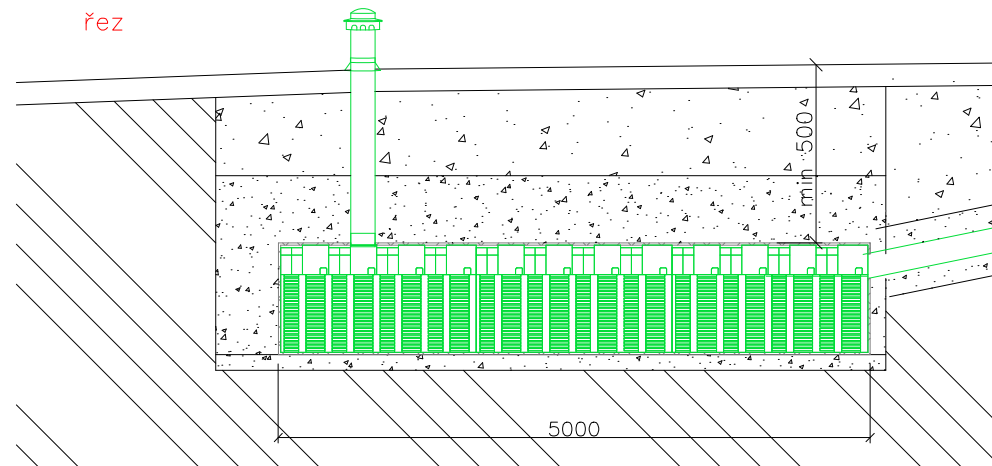


hloubka výkopu v m  
 kóta terénu staničení v m

profil, materiál, délka  
 spád

PVC DN 125 celkové délky 20,0 m
spád od střešního svodu min. 1%

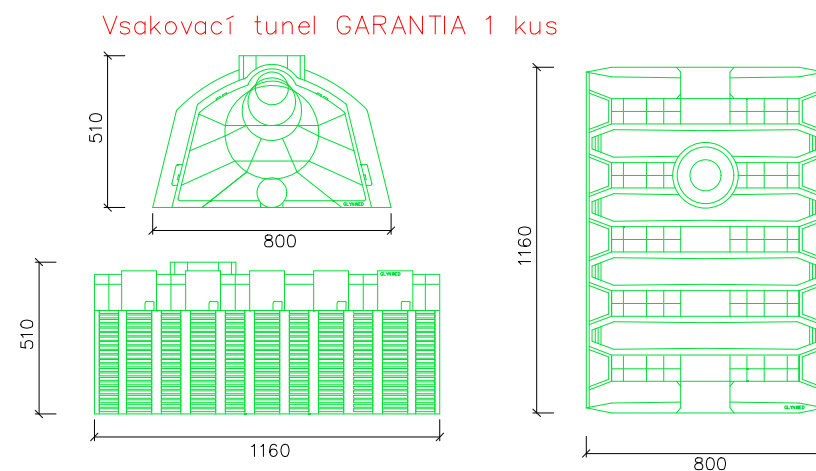
### DETAILY VSAKOVACÍHO OBJEKTU



vnější rozvod dešťové kanalizace KG PVC DN 125 mm v délce 20,0 m v hloubce 0,7 – 1,1 m od rostlého terénu

Dokumentace podle vyhlášky č. 499/2006 Sb., o dokumentaci staveb zpracovaná podle přílohy č. 8 k vyhlášce pro vydání společného povolení. Dokumentace nenahrazuje prováděcí dokumentaci

0,000 = podlaha 1.NP = 541,400 m n.m. BPV



<b>VYPRACOVAL:</b> Zdeněk Pohl Smetanova 1468/30 792 01 Bruntál tel.: 733317100 e-mail:	<b>KONTROLOVAL:</b> Ing. Lukáš Hrubý Světlá 325 793 31 Světlá Hora ČKAIT 1103709 tel.: e-mail:	<b>ZODPOVĚDNÝ PROJEKTANT:</b> Ing. Vladimír Šarman Pod Ježníkem 2384/23 794 01 Krnov ČKAIT 1200927 tel.: e-mail:
Stupeň PD: společné řízení	Objednatel: Obec Oborná Oborná 80 792 01 Bruntál	Formát: 2xA4 Měřítko: různé Datum: 02/2024 Číslo výtisku
Akce: zastřešené posezení u Holírny v k.ú. Oborná	Výkres: vnější rozvod dešťové kanalizace	Č. výkresu: d.2.1