

**PRODLOUŽENÍ TRAMVAJOVÉ TRATI BYSTRČ - KAMECHY**  
**KATASTRÁLNÍ MAPA** **M 1:1000**

**k.ú.Žebětín**


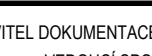

**k.ú. Bystre**

### LEGENDA

NOVE SITE:

VEDENÍ SDĚLOVACÍ PODZEMNÍ

### D.1.6

INVESTOR	Magistrát mesta Bria 5300 mačák	
ZÁKLADNÉ INFORMÁCIE	PROJEKTANT	<b>"T1 BYSTREČ - KAMECHY"</b> <small>STAVBA ZELENEJ ZONY</small>
	<b>"T1 BYSTREČ - KAMECHY"</b> <small>STAVBA ZELENEJ ZONY</small>	
<b>PO KOSODRNOF 1 a b</b> <small>STAVBA ZELENEJ ZONY</small>	<b>METROPOLPROJEKT</b> <small>STAVBA ZELENEJ ZONY</small>	<b>AMBERG ENGINEERING</b> <small>STAVBA ZELENEJ ZONY</small>
<b>PO KOSODRNOF 1 a b</b> <small>STAVBA ZELENEJ ZONY</small>	<b>METROPOLPROJEKT Praha a.s.</b> <small>STAVBA ZELENEJ ZONY</small>	<b>AMBERG ENGINEERING Bona a.s.</b> <small>STAVBA ZELENEJ ZONY</small>
<b>KLASIFIKÁCIA PROJEKTU</b>	<b>KLASIFIKÁCIA PROJEKTU</b>	<b>KLASIFIKÁCIA PROJEKTU</b>
<b>KLASIFIKÁCIA PROJEKTU</b>	<b>KLASIFIKÁCIA PROJEKTU</b>	<b>KLASIFIKÁCIA PROJEKTU</b>
<b>KLASIFIKÁCIA PROJEKTU</b>	<b>KLASIFIKÁCIA PROJEKTU</b>	<b>KLASIFIKÁCIA PROJEKTU</b>