




POZNÁMKA

- PŘESNÉ VEDENÍ A KRYTÍ PODZEMNÍCH INŽENÝRSKÝCH SÍTÍ NEBYLO V TERMÍNU PLNĚNÍ TOHOTO PROJEKTU ZNÁMO (ZAKRESLENO ORIENTAČNĚ DLE PODKLADŮ SPRÁVČŮ IS).
- PŘED ZAHÁJENÍM VÝKOPOVÝCH A MONTÁŽNÍCH PRACÍ NA PŘÍPOJKÁCH JE NUTNO PODZEMNÍ SÍTĚ VYTÝČIT. PŘI SOUBĚHU ČI KŘÍŽENÍ PŘÍPOJEK S PODZEMNÍM VEDENÍM JE NUTNO DODRŽET ČSN 73 60 05-PROSTOR. ÚPRAVA SÍTĚ TECHNICKÉHO VYBAVENÍ.
- MÍSTA KŘÍŽENÍ NTL S OSTATNÍMI SÍTĚMI (PŘEDEVŠÍM KANALIZACÍ) BUDOU ODKRYTA A DLE SKUTEČNÉ SVISLÉ VZDÁLENOSTI BUDE ŘEŠENO POUŽITÍ CHRÁNIČEK

	ZODP. PROJEKTANT	VYPRACOVAL	KONTROLOVAL	<div>PPSKANIA</div> <div>PPS Kania s.r.o., Nivnická 865/10, 709 00 tel: +36 245 252, fax: +36 245 252 e-mail: projekce@pps-kania.cz</div>		
	Ivo Neužil	Ivo Neužil	Ing. Miroslav Pantůček			
						
	KATASTRÁLNÍ ÚZEMÍ, PARC.Č.: Muglinov (714941)			ARCHÍV		
MÍSTO STAVBY : ul. Hladnovská, Bělohorská, Stará Ostrava, parcela č. 2418, 388/1, 393/1, 394/4, 414/4, 414/5, 414/11, 414/17, 414/32, 421/9, 421/26, 421/28, 530				ARCHÍV		
STAVEBNÍK / OBJEDNATEL :		Statutární město Ostrava Prokešovo náměstí 1803/8, Moravská Ostrava		STUPEŇ	DPS	
NÁZEV AKCE : Multifunkční dům Muglinov				DATUM	PARÉ	
				SRPEN 2023		
				Č. ZAKÁZKY	MĚŘITKO	
				08/21		
OBJEKT :	IO 04 - PŘÍPOJKA PLYNU			1:200		
ČÁST :	D.2. - DOKUMENTACE TECHNICKÝCH A TECHNOLOGICKÝCH ZAŘÍZENÍ					
OBSAH :				ARCHIVNÍ ČÍSLO :		Č.V.
SITUACE				PPS- 08/21-D.2.1.b		01