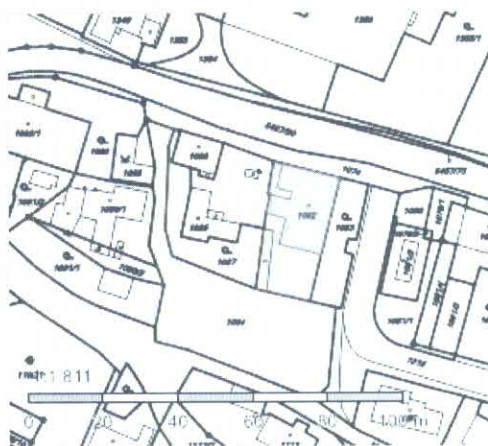


Informace o pozemku

Parcelní číslo:	1082
Obec:	Zábřeh [541354]
Katastrální území:	Zábřeh na Moravě [789429]
Číslo LV:	3366
Výměra [m ²]:	560
Typ parcely:	Parcela katastru nemovitostí
Mapový list:	DKM
Určení výměry:	Ze souřadnic v S-JTSK
Druh pozemku:	zastavěná plocha a nádvoří



Součástí je stavba

Budova s číslem popisným:	Zábřeh [414701] ; č. p. 1375; stavba občanského vybavení
Stavba stojí na pozemku:	p. č. 1082
Stavební objekt:	č. p. 1375
Ulice:	Sušilova
Adresní místa:	Sušilova 1375/41

Vlastníci, jiní oprávnění

Vlastnické právo

Město Zábřeh, Masarykovo náměstí 510/6, 78901 Zábřeh

Způsob ochrany nemovitosti

Nejsou evidovány žádné způsoby ochrany.

Seznam BPEJ

Parcela nemá evidované BPEJ.

Omezení vlastnického práva

Nejsou evidována žádná omezení.

Jiné zápisy

Nejsou evidovány žádné jiné zápisy.

Kadastrální úřad pro Olomoucký kraj, Katastrální pracoviště Šumperk

Nemovitost je v územním obvodu, kde státní správu katastru nemovitostí ČR vykonává [Katastrální úřad pro Olomoucký kraj, Katastrální pracoviště Šumperk](#)

Zobrazené údaje mají informativní charakter. Platnost k 23.06.2018 23:00:00.

Informace o pozemku

Parcelní číslo:	1083
Obec:	Zábřeh [541354]
Katastrální území:	Zábřeh na Moravě [789429]
Číslo LV:	3366
Výměra [m ²]:	266
Typ parcely:	Parcela katastru nemovitostí
Mapový list:	DKM
Určení výměry:	Ze souřadnic v S-JTSK
Druh pozemku:	zahrada



Vlastníci, jiní oprávnění

Vlastnické právo

Město Zábřeh, Masarykovo náměstí 510/6, 78901 Zábřeh

Způsob ochrany nemovitosti

Typ

zemědělský půdní fond

Seznam BPEJ

BPEJ **Výměry**

[51212](#) 266

Omezení vlastnického práva

Typ

Věcné břemeno zřizování a provozování vedení

Jiné zápisy

Typ

Změna výměr obnovou operátu

[Zobrazit všechny zápisy k nemovitosti zahrada 1083](#)

Nemovitost je v územním obvodu, kde státní správu katastru nemovitostí ČR vykonává [Katastrální úřad pro Olomoucký kraj, Katastrální pracoviště Šumperk](#)

Zobrazené údaje mají informativní charakter. Platnost k 23.06.2018 23:00:00.



Souhlas

s demolicí objektu bývalé ZUŠ č.p.1375 na pozemku p.č.1082 v Zábřeze

Jiří Bezděk a Milada Bezděková, bytem Sušilova 1505/43, 789 01 Zábřeh, a Mgr. Anna Láníková, bytem Hlavní 207, 788 33 Hanušovice, jako spoluvlastníci pozemku p.č.1085 a p.č. 1087 souhlasíme s demolicí objektu bývalé ZUŠ a kůlny na pozemku p.č.1082, který sousedí s našimi pozemky. S vybudováním souhlasíme za předpokladu, že bude snížena a ponechána zadní zeď bourané kůlny, která současně tvoří i zadní zeď našich kůlen, bude doplněn plot v místě vybouraného schodiště a případné škody na našich pozemcích a majetku budou opraveny a uvedeny do původního stavu.

V Zábřeze 10.7.2018



Jiří Bezděk



Milada Bezděková



Mgr. Anna Láníková



Ing. Petr Hošek
Stanislava Lolka 1990/ 24
789 01 Zábřeh

VÁŠ DOPIS ZNAČKY / ZE DNE	NAŠE ZNAČKA	VYŘIZUJE / LINKA	MÍSTO ODESLÁNÍ / DNE
	1099447239	Libor Smékal/ 800850860	Zábřeh/ 18.07.2018

Demolice objektu na parc. č. st. 1082 v k.ú. Zábřeh na Moravě

Sdělujeme Vám, že se ve Vámi uvedeném zájmovém prostoru se **nachází podzemní energetické zařízení a kabelová skříň s ochranným pásmem 1m oboustranně od trasy kabelu** v majetku provozovatele distribuční soustavy.

Demolice se nesmí dotknout trasy podzemních vedení a kabelové skříně s tím, že naše zařízení zůstane zachováno ve stávajícím místě ve zděném a zastřešeném pilíři.

Předložte projektovou dokumentaci demolice k vyjádření a plnou moc od investora.

S pozdravem

Ing. Libor Socha
Vedoucí oddělení SEM-sítě Morava

ŽADATEL
Petr Hošek

NAŠE ZNAČKA
0100943132

VYŘÍZENO DNE
19.06.2018

**Sdělení o existenci energetického zařízení v majetku společnosti ČEZ Distribuce, a. s., pro akci:
Demolice objektu bývalé ZUŠ Zábřeh - ul. Sušilova**

Vážený zákazníku,

dovolujeme si reagovat na Vaši žádost číslo 0100943132 ze dne 19.06.2018 o sdělení o existenci energetického zařízení v majetku společnosti ČEZ Distribuce, a. s., ve Vámi vymezeném zájmovém území.

V majetku ČEZ Distribuce, a. s., se na Vámi uvedeném zájmovém území nachází nebo ochranným pásmem zasahuje energetické zařízení typu:

	síť NN	síť VN	síť VVN
Podzemní síť	sřet		
Nadzemní síť			
Stanice			

Energetické zařízení je chráněno ochranným pásmem podle § 46 zákona č. 458/2000 Sb., o podmínkách podnikání a o výkonu státní správy v energetických odvětvích a o změně některých zákonů (energetický zákon), ve znění pozdějších předpisů. Přibližný průběh tras energetických zařízení zasíláme v příloze k tomuto dopisu. Dovolujeme si upozornit, že v trase kabelového vedení může být uloženo několik kabelů.

V případě, že uvažovaná akce nebo činnost zasáhne do ochranného pásma nadzemních vedení nebo trafostanic, popř. bude po vytyčení zjištěno, že zasahuje do ochranného pásma podzemních vedení, je nutné písemně požádat společnost ČEZ Distribuce, a. s., o souhlas s činností v ochranném pásmu (formulář je k dispozici na www.cezdistribuce.cz v části Formuláře / Činnosti v ochranných pásmech, kontaktní údaje pro podání Vaší žádosti naleznete v zápatí). Jestliže uvažovaná akce vyvolá potřebu dílčí změny trasy vedení nebo přemístění některých prvků energetického zařízení, je nutné včas společnost ČEZ Distribuce, a. s., požádat o přeložku zařízení podle § 47 energetického zákona. Dovolujeme si Vás rovněž upozornit, že v zájmovém území se může nacházet taktéž energetické zařízení, které není v majetku společnosti ČEZ Distribuce, a. s.

V případě existence podzemních energetických zařízení je povinností stavebníka alespoň čtrnáct dní před započítím zemních prací požádat o tzv. vytyčení. Kontaktní údaje pro podání žádosti naleznete na www.cezdistribuce.cz v části Kontakty.

Pokud dojde k obnažení kabelového vedení nebo k poškození energetického zařízení, nahlašte nám prosím tuto skutečnost bezodkladně jako poruchu na bezplatnou linku 800 850 860.

Toto sdělení je platné do 19.12.2018 a je jedním z podkladů pro zpracování projektové dokumentace, pokud je taková dokumentace zpracovávána. Toto sdělení však nenahrazuje vyjádření provozovatele distribuční soustavy k projektové dokumentaci pro územní nebo stavební řízení, k připojení nového odběru, zdroje elektrické energie nebo k navýšení rezervovaného příkonu a výkonu a mimo havárií ani souhlas s činností v ochranném pásmu.

V souvislosti s výše uvedeným si Vás dovoluujeme upozornit, že uvedené sdělení včetně jeho příloh obsahuje skutečnosti tvořící obchodní tajemství společnosti ČEZ Distribuce, a. s. Poskytnuté informace jsou dále také důvěrnými informacemi a obchodně citlivými informacemi společnosti ČEZ Distribuce, a. s. Z výše uvedených důvodů si Vás proto společnost ČEZ Distribuce, a. s., dovoluujeme upozornit, že s poskytnutými informacemi je potřeba nakládat dle platných právních předpisů, v opačném případě se vystavujete postihu ve smyslu platné právní úpravy. V této souvislosti si Vás dále dovoluujeme upozornit, že požadované informace nesmí být předány, sděleny, využity, zpřístupněny, či jiným způsobem postoupeny na jakoukoli třetí osobu bez předchozího prokazatelného souhlasu společnosti ČEZ Distribuce, a. s. Informace o existenci sítí mohou být využity pouze pro účel, pro který byly vyžádány.

S pozdravem

ČEZ Distribuce, a. s.

Děčín, Děčín IV-Podmokly

Teplická 874/8

PSČ 405 02

IČ: 24729035

Přílohy

1. Situační výkres zájmového území
2. Podmínky pro provádění činností v ochranných pásmech energetických zařízení

Platí pouze se sdělením číslo 0100943132.

Zakreslené polohy zařízení v příloze jsou pouze informativní.

Situační výkres zájmového území (klad mapových listů)



Není-li zobrazena katastrální mapa, zadejte žádost znovu. Katastrální mapa je generována prostřednictvím externí WMS služby, jejíž provoz nezajišťuje společnost ČEZ Distribuce, a. s.

LEGENDA			
	Podzemní vedení NN do 1kV		Stanice do 52 kV - stožárová
	Nadzemní vedení NN do 1kV		Stanice do 52 kV - zděná
	Podzemní vedení VN do 35 kV		Transformovna (nad 52 kV)
	Nadzemní vedení VN do 35 kV		Prohibující investice ČEZ Distribuce
	Podzemní vedení VVN 110kV		Stanice ČEZ Distribuce ve výstavbě
	Nadzemní vedení VVN 110kV		Zařízení ČEZ Distribuce ve výstavbě
	NN přívod odběratele		Hranice katastrálního území
	Cizí energetické vedení		
	Zájmové území		




Platí pouze se sdělením číslo 0100943132.

Zakreslené polohy zařízení v příloze jsou pouze informativní.

Situační výkres - list 1



Není-li zobrazena katastrální mapa, zadejte žádost znovu. Katastrální mapa je generována prostřednictvím externí WMS služby, jejíž provoz nezajišťuje společnost ČEZ Distribuce, a. s.



ŽADATEL
Petr Hošek

NAŠE ZNAČKA
0200769130

VYŘIZUJE / LINKA
841 842 843

VYŘÍZENO DNE
19.06.2018

Sdělení o existenci komunikačního vedení společnosti Telco Pro Services, a. s.

Název akce: **Demolice objektu bývalé ZUŠ Zábřeh - ul. Sušilova**

Účel: **Zkrácené stavební řízení**

Vážený zákazníku,
dovolujeme si reagovat na Vaši žádost číslo 0200769130 ze dne 19.06.2018, která se týkala sdělení o existenci komunikačního zařízení na Vámi určeném zájmovém území.

Dle vědomí společnosti Telco Pro Services, a. s., se na Vámi vymezeném zájmovém území:
nenachází komunikační zařízení v majetku společnosti Telco Pro Services, a. s.

Zároveň si Vás dovoluujeme upozornit, že není vyloučeno, že se ve Vámi vymezeném zájmovém území nachází jiné zařízení, které není v majetku společnosti Telco Pro Services, a. s.

Toto sdělení je platné do 19.06.2019.

V souvislosti s výše uvedeným si Vás dovoluujeme upozornit, že sdělení o existenci či neexistenci sítí představuje skutečnosti tvořící obchodní tajemství společnosti Telco Pro Services, a. s. Poskytnuté informace jsou dále také důvěrnými informacemi společnosti Telco Pro Services, a. s. Z výše uvedených důvodů si Vás proto společnost Telco Pro Services, a. s., dovoluje upozornit, že s poskytnutými informacemi je potřeba nakládat dle platných právních předpisů, v opačném případě se vystavujete postihu ve smyslu platné právní úpravy. V této souvislosti si Vás dovoluujeme rovněž upozornit, že požadované informace nesmí být předány, sděleny, využity, zpřístupněny, či jiným způsobem postoupeny na jakoukoli třetí osobu bez předchozího prokazatelného souhlasu společnosti Telco Pro Services, a. s. Informace o existenci sítí mohou být využity pouze pro účel, pro který byly vyžádány.

S pozdravem



Telco Pro Services, a. s.
Duhová 1531/3
140 00 Praha 4
IČ: 291 48 278
(16)

Jiří Cimpel

Telco Pro Services, a. s.

Přílohy

Situační výkres zájmového území



Platí pouze se sdělením číslo 0200769130.

Zakreslené polohy zařízení v příloze jsou pouze informativní.

Situační výkres zájmového území



LEGENDA

- | | |
|---|---|
|  Nadzemní optické vedení |  Radioreléový spoj vzduch |
|  Podzemní optické vedení |  Zájmové území |
|  Nadzemní metalické vedení |  Hranice katastrálního území |
|  Podzemní metalické vedení | |



Šumperská provozní vodohospodářská společnost, a.s.
Šumperk, čp. 2769, Jilová 6, PSČ 787 01

IČ: 47674911, DIČ: CZ47674911

zapsaná v obchodním rejstříku u Krajského soudu v Ostravě v odd. B, vložka 699

Tel: 583 317 111
Fax: 583 214 845
e-mail: spvs@spvs.cz
<http://www.spvs.cz/>
Bankovní spojení:
Komerční banka, a.s.
č.ú. 2603-841/0100

Pan
Ing. Hošek Petr
Stanislava Lolka 24
789 01 Zábřeh 1

Váš dopis značky/ze dne 1716/2018	Naše značka 145/06/2018	e-mail plhal@spvs.cz	Vyřizuje / telefon David Plhal/58331 7219	Šumperk 19.07.2018
--------------------------------------	----------------------------	-------------------------	--	-----------------------

Věc:

"Zábřeh - demolice objektu bývalé ZUŠ Zábřeh – Sušilova ulice - SŘ"

Souhlasíme s demolicí objektu na parcelním čísle 1979/2 v katastrálním území Zábřeh na Moravě za podmínek uvedených níže. Při demolici **DOJDE** ke styku s kanalizační stokou v naší správě a před zahájením stavebních prací **JE** nutné požádat o jeho místní vytyčení. Požadujeme zajištění maximální ochrany našich zařízení během stavebních prací a dodržení ČSN 73 6005 a zákona č. 274/2001 Sb., o vodovodech a kanalizacích, v platném znění (dále jen „ZvaK“).

Před zahájením demolice požadujeme provést přerušení dodávky pitné vody, včetně demontáže vodoměru. V případě, že investor uvažuje využít stávající vodovodní přípojku pro nově budovaný objekt, požadujeme prověření jejího stavu a materiálu. Jestliže zjištěný stav, nebo stávající materiál (ocel, olovo) již nebude vyhovovat současným podmínkám pro plynulou a zdravotně nezávadnou dodávku pitné vody, požadujeme v souladu se zákonem č. 274/2001 Sb., o vodovodech a kanalizacích a jeho prováděcí vyhláškou č. 428/2001 Sb., rekonstrukci vodovodní přípojky. Vodovodní přípojka bude odpojena na hranici pozemku investora, bude uzavřena uzávěrem za odbočením z veřejného řadu, potrubí přípojky bude zaslepeno a později využito pro nově plánovanou výstavbu. V případě, že přípojka nebude využita k napojení nového objektu, bude na základě žádosti zrušena (odpojení z vodovodního řadu) na náklady investora. Odpojení provedou pověřeni pracovníci naší akciové společnosti.

V případě, že investor uvažuje využít stávající kanalizační přípojku pro nově budovaný objekt, požadujeme, aby byla zajištěna tak, aby při demolici nemohly případné nečistoty vniknout do kanalizační stoky pro veřejnou potřebu. Veškeré činnosti související s odpojením a zprovozněním přípojek bude provedeno na náklady investora. Odbočení, včetně kanalizační šachty bylo budováno v rámci akce „MORAVA II.“, a to na náklady společnosti VHZ. Z tohoto důvodu je NUTNĚ jakékoliv zásahy do zařízení VHZ řešit přímo s VHZ.

Současně musí být splněny podmínky v příloze 1.

Platnost vyjádření je 1 rok od data vydání. Při změně v projektové dokumentaci je nutné si vyžádat nové vyjádření.

Toto vyjádření je ve smyslu ust. §23 ZvaK vyjádřením vlastníka vodovodu a kanalizace vydané provozovatelem na základě zmocnění vyplývajícího ze smlouvy o provozování dle ust. §8, odst. 2 ZvaK.

Za ŠPVS, a.s. Šumperk
Ing. David Plhal
technik vyjadřování

Šumperská provozní
vodohospodářská společnost, a.s.
Šumperk, čp. 2769, Jilová 6, PSČ 787 01
IČ 47674911, DIČ CZ47674911

Přílohy:

1. Základní podmínky pro ÚŘ a SŘ
2. Situace se zákresem IS



PŘÍLOHA č.1:

„ZÁKLADNÍ PODMÍNKY PRO ÚZEMNÍ A STAVEBNÍ ŘÍZENÍ“

Základní podmínky pro územní a stavební řízení se řídí podmínkami zákonů č. 274/2001 Sb. a 183/2006 Sb. v platném znění, vyhláškou č. 428/2001 Sb. a příslušnými technickými normami ČSN.

- ♦ pro vyjádření ke stavebnímu řízení bude předložena kompletní projektová dokumentace stavby k odsouhlasení
- ♦ stavba bude provedena dle odsouhlasené projektové dokumentace a v souladu s platným stavebním povolením
- ♦ nové vodovodní a kanalizační řady budou odsouhlaseny a provedeny dle standardů ŠPVS, a.s.
- ♦ před zahájením zemních prací musí být provedeno vytyčení tras vodovodu a kanalizace dle požadavků ŠPVS, a.s. a předána mapová dokumentace (situace) stavby sloužící k vytyčení, která bude následně uložena na ŠPVS, a.s.
- ♦ při nemožnosti vytyčení nebo nejasnosti trasy budou provedeny zemní kopané sondy
- ♦ umístění značek, vyznačující vytyčený vodovod a kanalizaci bude po dobu stavby udržováno v nezměněném stavu
- ♦ při jakékoliv nesrovnalosti v uložení potrubí, zjištění nevytyčeného potrubí nebo při poškození potrubí budou práce přerušeny a toto bude neprodleně oznámeno ŠPVS, a.s.
- ♦ v případě poškození nevytyčeného potrubí hradí náklady na opravu odběratel (žadatel)
- ♦ při souběhu nebo křížení s dalšími inženýrskými sítěmi musí být dodrženy vzdálenosti dle ČSN 73 6005
- ♦ ochranné pásmo vodovodu a kanalizace je 1,5 - 3,5 m od okraje potrubí na obě strany (určí ŠPVS, a.s.)
- ♦ ve vodorovné vzdálenosti menší než 1m od vnějšího okraje vodovodu a kanalizace bude hloubení výkopu prováděno pouze ručně a nebudou používány stroje
- ♦ pro stavbu vodovodů a kanalizací budou použity schválené materiály (určuje ŠPVS, a.s.)
- ♦ souběžně s potrubím vodovodu bude **vždy** položen měděný signalizační vodič dle standardů ŠPVS a.s.
- ♦ obnažené potrubí a signalizační vodič budou zajištěny proti poškození (včetně zámruzu), a to i třetí osobou
- ♦ před napojením na vodovod bude provedena za přítomnosti zástupců ŠPVS, a.s. kontrola funkčnosti signalizačního vodiče a tlaková zkouška vodovodu - o provedené kontrole bude vystaven písemný doklad „**Souhlas s provedením stavby**“, „**Protokol o funkčnosti signalizačního vodiče**“ a „**Protokol o tlakové zkoušce**“, bez uvedených dokladů nemůže být stavba uvedena do provozu
- ♦ před napojením na kanalizaci bude provedena za přítomnosti zástupců ŠPVS, a.s. kamerová zkouška a zkouška vodotěsnosti stok - o provedené kontrole bude vystaven písemný doklad „**Souhlas s provedením stavby**“ a „**Protokol o zkoušce vodotěsnosti**“, bez uvedených dokladů nemůže být stavba uvedena do provozu
- ♦ vlastní napojení a manipulaci s vodovodními a kanalizačními řady pro veřejnou potřebu může provést pouze ŠPVS, a.s. nebo jí pověřená osoba
- ♦ do kanalizace budou zaústěny splaškové a průmyslové vody, dešťové vody pouze výjimečně, v případě schváleného zaústění dešťových vod budou na kanalizaci budovány zařízení zpomalující odtok
- ♦ před záhozem bude ŠPVS, a.s. vyzvána ke kontrole provedení a uložení řadu, přípojky nebo zařízení, o provedené kontrole bude vystaven písemný doklad „**Souhlas s provedením stavby**“, bez tohoto dokladu nemůže být stavba uvedena do provozu
- ♦ pro přípojky platí příloha č.2 „Základní podmínky pro zřízení vodovodní a kanalizační přípojky“
- ♦ **před vydáním vyjádření pro stavební povolení, budou vyřešeny a určeny majetkové vztahy a způsob provozování budovaných vodovodů a kanalizací (zařízení), kromě vodovodních a kanalizačních přípojek:**
 1. **zařízení zůstane po vybudování v majetku investora, který bude zajišťovat i jeho kompletní provoz**
 - bude předložen souhlas VHZ Šumperk a.s. nebo příslušné obce s napojením
 - v místě napojení bude vybudováno měrné zařízení pro odběr pitné vody a odvádění odpadních vod
 - fakturace množství odebrané nebo vypuštěné vody bude prováděna dle tohoto měření
 - bude určen subjekt, na kterého bude prováděna fakturace
 2. **zařízení zůstane po vybudování v majetku investora a provoz bude zajišťovat ŠPVS, a.s.**
 - bude předložen souhlas VHZ Šumperk a.s. nebo příslušné obce s napojením
 - bude uzavřena smlouva o provozování zařízení mezi vlastníkem a ŠPVS, a.s.
 - fakturace množství bude prováděna podle měření na jednotlivých přípojkách
 3. **zařízení bude po vybudování převedeno do majetku příslušné obce nebo odprodáno VHZ Šumperk, a.s.**
 - bude uzavřena smlouva darovací nebo smlouva o budoucí smlouvě darovací s příslušnou obcí, případně uzavřena budoucí smlouva kupní s VHZ Šumperk, a.s. před vydáním vyjádření ke stavebnímu řízení

Kontaktní osoby:

Provoz Šumperk	vedoucí provozu Šumperk	Ing. BAJÁK Oldřich	583 317 305, 724 331 612
Provoz Zábřeh	vedoucí provozu Zábřeh	KUBÍČEK Pavel	583 317 440, 602 521 582
Provoz Mohelnice	vedoucí provozu Mohelnice	Ing. CZISLINSKÝ Milan	583 317 540, 602 730 930
Provoz Hanušovice	vedoucí provozu Hanušovice	JANKO Aleš	583 317 640, 775 330 077

Vytyčení vodovodu: vedoucí provozu dispečinku Bc. Habiger Petr 583 317 250, 602 555 677

Vytyčení kanalizace: Šumperk, Hanušovice Churavý Milan 583 317 212, 602 760 921
Zábřeh Ing. Matys Michal 583 317 450, 725 178 172
Mohelnice Rauš Jiří 583 317 548, 602 296 193



Ing. Petr Hošek
Stanislava Lolka 1990/24
789 01 Zábřeh

naše značka
5001744170

vyřizuje
Milena Jurmanová

datum
16.07.2018

Věc:

Demolice objektu bývalé ZUŠ Zábřeh - Sušilova ulice

K.ú. - p.č.: Zábřeh na Moravě

Stavebník: Městský úřad Zábřeh, Masarykovo náměstí 510/6, 789 01 Zábřeh

Účel stanoviska: Odstranění stavby

GasNet, s.r.o., jako provozovatel distribuční soustavy (PDS) a technické infrastruktury, zastoupený GridServices, s.r.o., vydává toto stanovisko:

V ZÁJMOVÉM ÚZEMÍ STAVBY SE NACHÁZÍ TATO PLYNÁRENSKÁ ZAŘÍZENÍ A PLYNOVODNÍ PŘÍPOJKY:

V zájmovém území se nachází HUP STL přípojky plynu/ocel

Dle předložené PD se předpokládá zachování provozu plynovodní přípojky (PP).

S demolicí objektu souhlasíme za dodržení následujících podmínek:

- Před započítím demoličních prací musí být ukončen odběr zemního plynu, toto projednejte u svého obchodníka.
- Demontáž plynoměru projednejte na zákaznických centrech innogy: <http://www.innogy.cz/kontakty/> Bez předchozího projednání bude manipulace s obchodním měřidlem považována za neoprávněnou.
- Po demontáži plynoměru bude PP zaslepena zátkou na HUP. Odběrné plynové zařízení (OPZ), které je majetku majitele objektu bude odplyněno a demontováno.
- V prostoru 1 m od PP bude demolovaná stěna rozebrána ručně za použití ručních nástrojů a s maximální opatrností, nesmí dojít k poškození PP.
- Případné poškození bude posouzeno jako porušení energetického zákona 458/2000 Sb. Způsob ochrany PP navrhuje projektant stavby.
- Po odstranění zdiva objektu zajistí stavebník ochranu PP proti poškození, povětrnostním vlivům, neoprávněné manipulaci a to do doby, než bude vybudován nový pilíř HUP/nika.

Toto stanovisko platí pouze pro demolici objektu.

Novou výstavbu projednejte samostatným stanoviskem podáním žádosti na portálu Distribuce plynu online: <http://www.gasnet.cz/cs/zadost-o-stanovisko/>

Ochranné pásmo STL plynovodů a přípojek je v zastavěném území obce 1 m na obě strany od půdorysu.

Poloha PZ bude před zahájením stavby upřesněna vytyčením.

žádost o vytyčení se nachází na internetových stránkách: <https://dpo.gasnet.cz/zadost-o-vytyceni>

Vytyčení je zdarma

Při realizaci stavby je nutno dodržovat veškerá pravidla stanovená pro práce v ochranném pásmu plynárenského zařízení, které činí 1 m na každou stranu měřeno kolmo od osy plyn.zařízení. V tomto pásmu nesmí být umístovány žádné nadzemní stavby, prováděna skládka materiálu a výšková úprava terénu.

Nutno dbát zvýšené opatrnosti v okolí HUP při zemních a stavebních pracech v rámci odstranění stavby.

Veškeré zemní práce v OP budou prováděny výhradně ručním způsobem.

GridServices,s.r.o. si vyhrazuje právo vydání případných dalších podmínek, pokud by to okolnosti výstavby vyžadovaly.

GridServices, s.r.o.

Plynárenská 499/1
Zábřdovice

602 00 Brno
T +420532221111
F +420545578571

E info@gridservices.cz
I www.gridservices.cz

IČ: 27935311
DIČ: CZ27935311

Zapsán do obchodního rejstříku:
Krajský soud v Brně
oddíl C, vložka 57165
26.07.2007

Bankovní spojení:
Československá obchodní banka,
a.s.
Číslo účtu: 17837923
Kód banky: 0300

Toto stanovisko se nevztahuje k jakémukoliv zásahu na stávajícím plynárenském zařízení PZ (přeložka, odpojení, úprava, osazení ochranné trubky, chráničky apod.). Případný zásah na PZ musí být řešen samostatným stanoviskem. Kontaktní osoba pro přeložku (technik PPZ v příslušné oblasti) viz kontaktní systém: <http://www.gasnet.cz/cs/kontaktni-system/>

Plynárenské zařízení a plynovodní přípojky jsou dle ust. § 2925 zákona č. 89/2012 Sb., občanského zákoníku, provozovány jako zařízení zvláště nebezpečné a z tohoto důvodu jsou chráněny ochranným pásmem dle zákona č.458/2000 Sb. ve znění pozdějších předpisů.

Nedodržení podmínek uvedených v tomto stanovisku zakládá odpovědnost stavebníka za vzniklé škody.

Rozsah ochranného pásma je stanoven v zákoně 458/2000 Sb. ve znění pozdějších předpisů.

Při realizaci uvedené stavby budou dodrženy podmínky pro provádění stavební činnosti:

- 1) Za stavební činnosti se pro účely tohoto stanoviska považují všechny činnosti prováděné v ochranném pásmu plynárenského zařízení a plynovodních přípojek (tzn. i bezvýkopové technologie a terénní úpravy) a činnosti mimo ochranné pásmo, pokud by takové činnosti mohly ohrozit bezpečnost a spolehlivost plynárenského zařízení a plynovodních přípojek (např. trhací práce, sesuvy půdy, vibrace, apod.).
- 2) Stavební činnosti je možné realizovat pouze při dodržení podmínek stanovených v tomto stanovisku. Nebudou-li tyto podmínky dodrženy, budou stavební činnosti, považovány dle § 68 zákona č.458/2000 Sb. ve znění pozdějších předpisů za činnost bez našeho předchozího souhlasu. Při každé změně projektu nebo stavby (zejména trasy navrhovaných inženýrských sítí) je nutné požádat o nové stanovisko k této změně.
- 3) Před zahájením stavební činnosti bude provedeno vytyčení trasy a přesné určení uložení plynárenského zařízení a plynovodních přípojek. Vytyčení trasy provede příslušná provozní oblast (formulář a kontakt naleznete na www.gridservices.cz nebo NONSTOP zákaznická linka 800 11 33 55). Při žádosti uvede žadatel naši značku (číslo jednací) uvedenou v úvodu tohoto stanoviska. O provedeném vytyčení trasy bude sepsán protokol. Přesné určení uložení plynárenského zařízení a plynovodních přípojek je povinen provést stavebník na svůj náklad. Bez vytyčení trasy a přesného určení uložení plynárenského zařízení a plynovodních přípojek stavebníkem nesmí být vlastní stavební činnosti zahájeny. Vytyčení plynárenského zařízení a plynovodních přípojek považujeme za zahájení stavební činnosti.
- 4) Bude dodržena mj. ČSN 73 6005, TPG 702 04, zákon č.458/2000 Sb. ve znění pozdějších předpisů, případně další předpisy související s uvedenou stavbou.
- 5) Pracovníci provádějící stavební činnosti budou prokazatelně seznámeni s polohou plynárenského zařízení a plynovodních přípojek, rozsahem ochranného pásma a těmito podmínkami.
- 6) Při provádění stavební činnosti, vč. přesného určení uložení plynárenského zařízení je stavebník povinen učinit taková opatření, aby nedošlo k poškození plynárenského zařízení a plynovodních přípojek nebo ovlivnění jejich bezpečnosti a spolehlivosti provozu. Nebude použito nevhodného nářadí, zemina bude těžena pouze ručně bez použití pneumatických, elektrických, bateriových a motorových nářadí.
- 7) Odkryté plynárenské zařízení a plynovodní přípojky budou v průběhu nebo při přerušení stavební činnosti řádně zabezpečeny proti jejich poškození.
- 8) V případě použití bezvýkopových technologií (např. protlaku) bude před zahájením stavební činnosti provedeno úplné obnažení plynárenského zařízení a plynovodních přípojek v místě křížení na náklady stavebníka. V případě, že nebude tato podmínka dodržena, nesmí být použita bezvýkopová technologie.
- 9) Stavebník je povinen neprodleně oznámit každé i sebemenší poškození plynárenského zařízení nebo plynovodních přípojek (vč. izolace, signalizačního vodiče, výstražné fólie atd.) na telefon 1239.
- 10) Před provedením zásyvu výkopu bude provedena kontrola dodržení podmínek stanovených pro stavební činnosti, kontrola plynárenského zařízení a plynovodních přípojek. Kontrolu provede příslušná provozní oblast (formulář a kontakt naleznete na www.gridservices.cz nebo NONSTOP zákaznická linka 800 11 33 55). Při žádosti uvede žadatel naši značku (číslo jednací) uvedenou v úvodu tohoto stanoviska. Povinnost kontroly se vztahuje i na plynárenské zařízení, které nebylo odhaleno. O provedené kontrole bude sepsán protokol. Bez provedené kontroly nesmí být plynárenské zařízení a plynovodní přípojky zasypány. V případě, že nebudou dodrženy výše uvedené

podmínky, je stavebník povinen na základě výzvy provozovatele plynárenského zařízení a plynovodních přípojek, nebo jeho zástupce doložit průkaznou dokumentací o nepoškození plynárenského zařízení a plynovodních přípojek během výstavby nebo provést na své náklady kontrolní sondy v místě styku stavby s plynárenským zařízením a plynovodními přípojkami.

11) Plynárenské zařízení a plynovodní přípojky budou před zásypem výkopu řádně podsypány a obsypány těžkým pískem, bude provedeno zhutnění a bude osazena výstražná fólie žluté barvy, vše v souladu s ČSN EN 12007-1-4, TPG 702 01, TPG 702 04.

12) Neprodleně po skončení stavební činnosti budou řádně osazeny všechny poklapy a nadzemní prvky plynárenského zařízení a plynovodních přípojek.

13) Poklapy uzávěrů a ostatních armatur na plynárenském zařízení a plynovodních přípojkách, vč. hlavních uzávěrů plynu (HUP) na odběrném plynovém zařízení udržovat stále přístupné a funkční po celou dobu trvání stavební činnosti.

14) Případné zřizování staveniště, skladování materiálů, stavebních strojů apod. bude realizováno mimo ochranné pásmo plynárenského zařízení a plynovodních přípojek (není-li ve stanovisku uvedeno jinak).

15) Bude zachována hloubka uložení plynárenského zařízení a plynovodních přípojek (není-li ve stanovisku uvedeno jinak).

16) Při použití nákladních vozidel, stavebních strojů a mechanismů zabezpečit případný přejezd přes plynárenské zařízení a plynovodní přípojky uložení panelů v místě přejezdu plynárenského zařízení.

Platí pouze pro území vyznačené v příloze tohoto stanoviska a to 24 měsíců ode dne jeho vydání.

V případě dotčení pozemku v majetku společnosti GasNet, s.r.o. je třeba dále projednat smluvní vztah k tomuto pozemku. Kontakt na projednání naleznete na adrese www.gasnet.cz/cs/kontaktni-system/, činnost "Smluvní vztahy - pozemky a budovy plynárenských zařízení", případně na NONSTOP zákaznické lince 800 11 33 55.

Za správnost a úplnost dokumentace předložené s žádostí včetně jejího souladu s platnými předpisy plně zodpovídá její zpracovatel. Stanovisko nenahrazuje případná další stanoviska k jiným částem stavby.

V případě další korespondence nebo jednání (např. změna stavby) uvádějte naši značku - 5001744170 a datum tohoto stanoviska. Kontakty jsou k dispozici na www.gridservices.cz nebo NONSTOP zákaznická linka 800 11 33 55.



GasNet, s.r.o.
zastoupená společností GridServices, s.r.o., IČ 279 35 311
Milena Jurmanová
Technik externích požadavků-Morava
Oddělení zpracování ext.požadavků-Morava
+420595142531
milena.jurmanova@innogy.com

Přílohy: Orientační zakres plynárenského zařízení, Ověřená příloha žadatele



Váš partner pro služby
ekologické a životní prostředí

Ing. Petr Hošek
Stanislava Lolka 1990/24
789 01 Zábřeh

Vyřizuje: Ing. Jiří Pumprla

Zábřeh 27. 6. 2018

Věc: Vyjádření k existenci podzemního vedení v naší správě pro akci: „Demolice objektu bývalé ZUŠ Zábřeh – Sušilova ulice“.

S navrhovaným řešením podle projektové dokumentace **s o u h l a s í m e.**

S přáním pěkného dne



EKO servis Zábřeh s.r.o.
*
Dvorská 19, 789 01
IC: 26896903
BIC: CZ25A14001

Ing. Jiří Pumprla
vedoucí provozovny



EKO servis Zábřeh, s.r.o. Dvorská 1490/19, 789 01 Zábřeh
Tel: +420 583 411 317 | Email: eko@ekozabreh.cz
www.ekozabreh.cz
IC: 26896903 | DIČ: CZ26896903 | IČ: 6917940267 9190

Zákres zájmového území

Dotčená k.ú.:

KÚ: Zábřeh na Moravě (789429)

Dotčené pozemky:

1082



Tato žádost byla vygenerována službou e-UtilityReport, kterou provozuje HRDLÍČKA spol. s r. o.

Více informací o službě naleznete na <http://www.mawis.eu>. V případě dotazu či zájmu o příjem žádosti elektronickou cestou, kontaktujte zákaznické centrum: tel.: +420 251 618 458, e-mail: info@mawis.eu

Zákres zájmového území

Dotčená k.ú.:

KÚ: Zábřeh na Moravě (789429)

Dotčené pozemky:

1082



AQUA, A.S.

centrum Zábřeh
Školská 262/5
789 01 Zábřeh n. M.

zapsána u OR MS Praha
sídliště, vložka 5631
IČO: 43447360
DIČ (VAT): CZ49447360
Tel: +420 736 23 23 23
Tel: +420 583 66 16 00
http://www.moravanel.cz

WENKME SITE 20.8.2018

Tato žádost byla vygenerována službou e-UtilityReport, kterou provozuje HRDLIČKA spol. s r. o.

Více informací o službě naleznete na <http://www.mawis.eu>. V případě dotazu či zájmu o příjem žádosti elektronickou cestou, kontaktujte zákaznické centrum: tel.: +420 251 618 458, e-mail: info@mawis.eu

Městský úřad Zábřeh
Masarykovo náměstí 510 /6
789 01 Zábřeh

Váš dopis značky / ze dne	Naše značka	Vyřizuje	Místo odeslání / dne
0000051257 / 19.06.2018	UPTS/OS/196738/2018	Simona Hulíková	Praha / 22.06.2018

Věc: Vyjádření k existenci podzemních a nadzemních sítí spol. České Radiokomunikace, a.s.

Účel: Odstranění stavby, terénních úprav a zařízení, bourací práce


Akce: Demolice objektu bývalé ZUŠ Zábřeh - Sušilova ulice

K Vaší žádosti Vám po prošetření aktuálního stavu našich sítí sdělujeme, že na Vámi vyznačeném území nedojde ke styku s žádným podzemním ani nadzemním vedením/zařízením v naší správě.

Z hlediska stávající zájmu Českých Radiokomunikací a.s. nemáme ke shora uvedenému záměru žádné námitky či připomínky.

S pozdravem

Za správnost:


České Radiokomunikace a.s.
Skokanská 2117/1
169 00 Praha 6
(53)

Simona Hulíková
Specialista ochrany sítě

Příloha: Daňový doklad

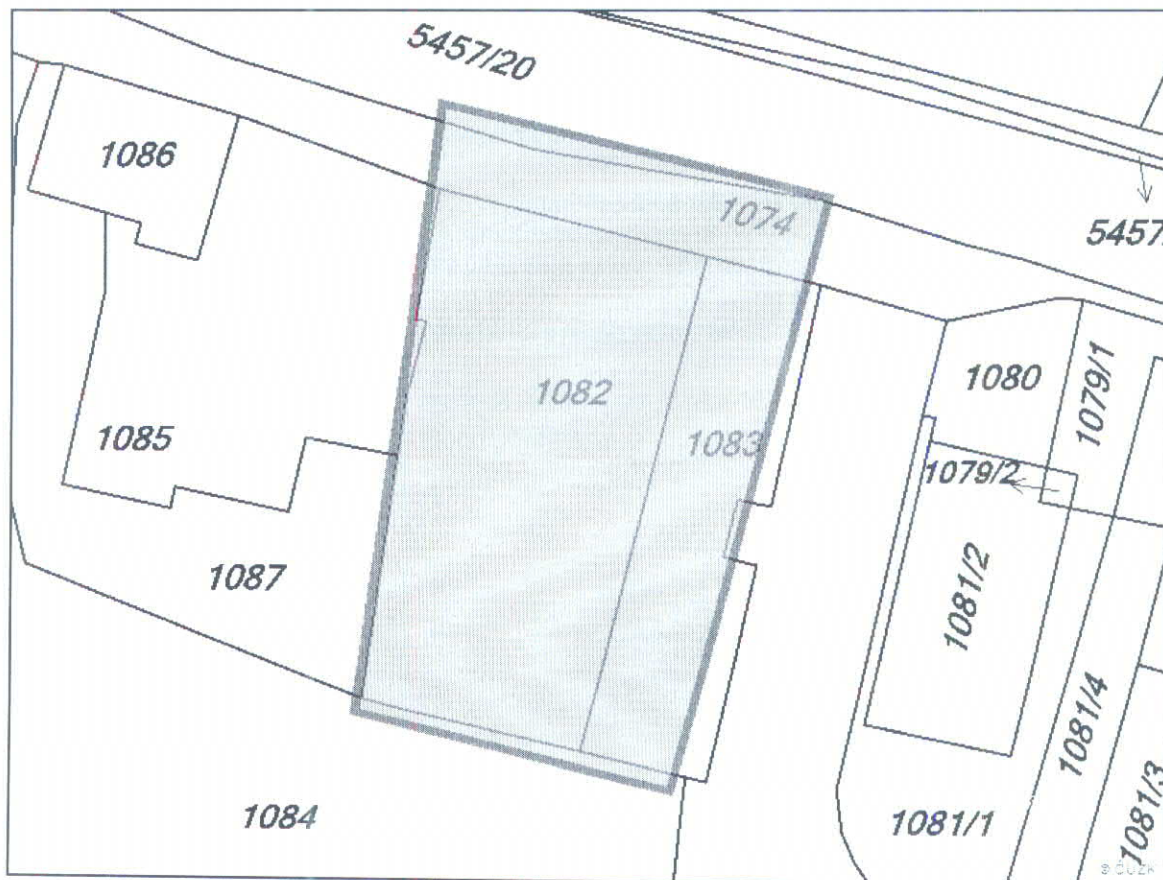
Platnost tohoto vyjádření je jeden rok od data vystavení, tj. do 22.06.2019

PIN: 5107

Úhradu částky za vyjádření proveďte na účet Českých Radiokomunikací, a.s. Číslo účtu Českých Radiokomunikací, a.s. vč. variabilního symbolu naleznete na příloženém Zjednodušeném daňovém dokladu.

Žádost č. j. UPTS/OS/196738/2018

Zájmové území



Poznámka: Upozorňujeme Vás, že toto stanovisko **NELZE** uplatnit pro umístění a provoz větrných elektráren.

**vyjádření o existenci sítě elektronických komunikací
společnosti Česká telekomunikační infrastruktura a.s.
(„Vyjádření“)**

**A VŠEOBECNÉ PODMÍNKY OCHRANY SÍTĚ ELEKTRONICKÝCH KOMUNIKACÍ
společnosti Česká telekomunikační infrastruktura a.s.
(„Všeobecné podmínky ochrany SEK“)**

toto Vyjádření a Všeobecné podmínky ochrany SEK je vydané dle ustanovení § 101 zákona č. 127/2005 Sb., o elektronických komunikacích a o změně některých souvisejících zákonů, v platném znění („**Zákon o elektronických komunikacích**“), a dle ustanovení § 161 zákona č. 183/2006 Sb., o územním plánování a stavebním řádu, v platném znění („**Stavební zákon**“), a dle příslušných ustanovení zákona č. 89/2012 Sb., občanského zákoníku, v platném znění („**Občanský zákoník**“)

Číslo jednací: 645082/18

Číslo žádosti: 0118 184 330 („Žádost“)

Název akce („Stavba“)	Demolice objektu bývalé ZUŠ Zábřeh - Sušilova ulice	
Důvod vydání Vyjádření („Důvod vyjádření“)	Odstranění stavby	
Žadatel	Petr Hošek, kontaktní osoba: Petr Hošek, Stanislava Lolka 1990/24, Zábřeh, 78901	
Stavebník	Městský úřad Zábřeh, Masarykovo náměstí 510/6, Zábřeh, 78901	
Zájmové území	Okres	Šumperk
	Obec	Zábřeh
	Kat. území / č. parcely	Zábřeh na Moravě
Platnost Vyjádření	27. 6. 2020 („Den konce platnosti Vyjádření“)	

Žadatel Žádostí určil a vyznačil Zájmové území, jakož i určil Důvod Vyjádření.

Na základě určení a vyznačení Zájmového území Žadatelem a na základě určení Důvodu Vyjádření vydává společnost Česká telekomunikační infrastruktura a.s. následující Vyjádření:

Dojde ke střetu se sítí elektronických komunikací (dále jen „SEK“) společnosti **Česká telekomunikační infrastruktura a.s.**

- (I) Na Žadatelem určeném a vyznačeném Zájmovém území se vyskytuje SEK společnosti Česká telekomunikační infrastruktura a.s.;
- (II) Společnost Česká telekomunikační infrastruktura a.s. **za podmínky splnění bodu (III)** tohoto Vyjádření **souhlasí**, aby Stavebník a/nebo Žadatel, je-li Stavebníkem v Zájmovém území vyznačeném v Žádosti, provedl Stavbu a/nebo činnosti povolené příslušným správním rozhodnutím vydaným dle Stavebního zákona;
- (III) Stavebník a/nebo Žadatel, je-li Stavebníkem, je povinen (i) dodržet tyto níže uvedené podmínky, které byly stanovené POS, tak jak je tento označen ve Všeobecných podmínkách ochrany SEK
 - V budově, která má být odstraněna se nachází vedení a/nebo zařízení SEK. Před zahájením řízení o odstranění budovy, nejpozději však před zahájením jakýchkoliv činností či prací ve vztahu k budově či na budově, která má být dle správního rozhodnutí odstraněna kontaktujte POS. S POS projednáte konkrétní technické podmínky pro úpravu, odstranění či ochranu SEK před odstraněním budovy.; a
 (ii) řídit se Všeobecnými podmínkami ochrany SEK, které jsou nedílnou součástí Vyjádření;

Číslo jednací: 645082/18

Číslo žádosti: 0118 184 330

- (IV) Pro případ, že bude nezbytné přeložení SEK, zajistí vždy takové přeložení SEK její vlastník, společnost Česká telekomunikační infrastruktura a.s. Stavebník, který vyvolal překládku SEK je dle ustanovení § 104 odst. 17 Zákona o elektronických komunikacích povinen uhradit společnosti Česká telekomunikační infrastruktura a.s. veškeré náklady na nezbytné úpravy dotčeného úseku SEK, a to na úrovni stávajícího technického řešení;
- (V) Pro účely přeložení SEK dle bodu (IV) tohoto Vyjádření je Stavebník povinen uzavřít se společností Česká telekomunikační infrastruktura a.s. Smlouvu o realizaci překládky SEK.

Vyjádření je platné pouze pro Zájmové území určené a vyznačené Žadatelem, jakož i pro Důvod Vyjádření stanovený a určený Žadatelem v Žádosti.

Vyjádření pozbývá platnosti i) v Den konce platnosti Vyjádření, ii) změnou rozsahu Zájmového území či změnou Důvodu Vyjádření uvedeného v Žádosti a/nebo iii) jakýmkoliv porušením kterékoliv povinnosti stanovené Všeobecnými podmínkami ochrany SEK, to vše v závislosti na tom, která ze skutečností rozhodná pro pozbytí platnosti Vyjádření nastane nejdříve.

Společnost Česká telekomunikační infrastruktura a.s. vydáním tohoto Vyjádření poskytla Žadateli pro Žadatelem určené a vyznačené Zájmové území veškeré informace o SEK dostupné společnosti Česká telekomunikační infrastruktura a.s. ke dni podání Žádosti.

V případě dotazů k Vyjádření kontaktujte prosím asistenční linku 238 461 111.

Přílohami Vyjádření jsou:

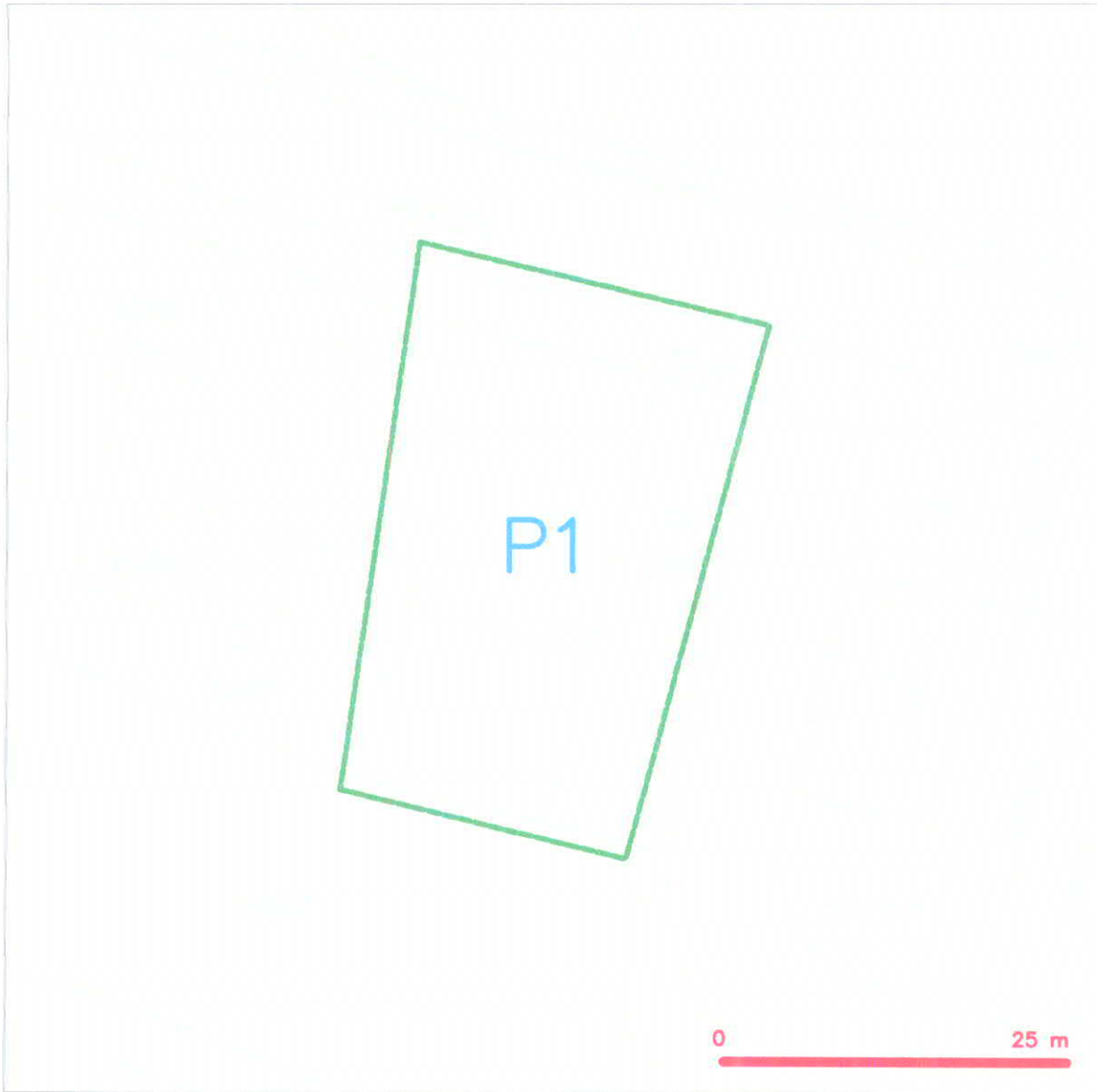
- *Všeobecné podmínky ochrany SEK*
- *Informace k vytýčení SEK ve vlastnictví společnosti Česká telekomunikační infrastruktura a.s.*
- *Situační výkres (obsahuje Zájmové území určené a vyznačené Žadatelem a výřezy účelové mapy SEK)*

Vyjádření vydala společnost **Česká telekomunikační infrastruktura a.s.** dne: 27. 6. 2018.

Česká telekomunikační infrastruktura a.s.
Olšanská 2681/6
130 00 Praha 3
DIČ: CZ04084063

96

SITUAČNÍ VÝKRES - ZÁJMOVÉ ÚZEMÍ



LEGENDA

----- hranice zájmového území k vyjádření

Česká telekomunikační infrastruktura a.s.
Olšanská 2681/5
130 00 Praha 3
DIČ: CZ04084063

96

SITUAČNÍ VÝKRES - POLYGON 1



LEGENDA

- | | | | |
|--|---|--|--|
| | hranice vzpomeného území k vyjádření | | nezaměřený průběh optického kabelu, HDPF tržky, nebo součet optického a metalického kabelu |
| | NA příloha, území s NA přílohou CETIN | | radiové síť, sítě mimo pozemní radiové síť |
| | zaměřený průběh metalického kabelu | | nadzemní síť |
| | zaměřený průběh optického kabelu, HDPF tržky nebo součet optického a metalického kabelu | | reprovozkované síť |
| | nezaměřený průběh metalického kabelu | | podzemní síť, cív |
| | nadzemní síť cív | | síť E-NA |
| | | | Kolektor, kabelová |



Vyřizuje: Dundáček Petr
E-mail: petr.dundacek@t-mobile.cz

Ing. Petr Hošek
Stanislava Lolka 1990/24
789 01 Zábřeh

Naše značka: **E22854/18**

V Praze dne: **19.6.2018**

Vyjádření a stanovení podmínek pro udělení souhlasu s umístěním stavby v ochranném pásmu sítě technické infrastruktury (TI) společnosti T-Mobile Czech Republic a.s.

Vydané podle § 101 ZÁKONA Č. 127/2005 Sb., o elektronických komunikacích a o změně některých souvisejících zákonů (zákon o elektronických komunikacích – dále jen ZEK), ve znění pozdějších předpisů a §161 zákona č. 183/2006 Sb., o územním plánování a stavebním řádu (stavební zákon) či dle dalších příslušných právních předpisů

Věc: Demolice objektu bývalé ZUŠ Zábřeh - Sušilova ulice

Stupeň: Jiný důvod

Na základě předložených projekto- vých podkladů dáváme **souhlasné stanovisko k vydání Územního souhlasu / rozhodnutí (Stavebního povolení) a následně souhlas s realizací stavby.**

Dle předložených dokladů nedojde ke kolizi s technickou infrastrukturou společnosti **T-Mobile Czech Republic a.s.**

Toto stanovisko má platnost 1 rok.

Vydané stanovisko nelze prodloužit. Po uplynutí platnosti zadejte žádost o nové stanovisko.

T-Mobile
T-Mobile Czech Republic a.s.
Tomíčkova 2144/1
148 00 Praha 4
IČ: 64949681, DIČ: CZ64949681



.....
Ochrana sítí
Technologický úsek

V případě doplňujících dotazů vždy uvádějte v „Předmětu“ e-mailu číslo jednací.



Příloha č. 1

Rekapitulace žádosti o vyjádření k existenci sítě elektronických komunikací

Číslo žádosti: **E22854/18**
Název stavby /akce: **Demolice objektu bývalé ZUŠ Zábřeh - Sušilova ulice**
Datum podání žádosti: **19.6.2018**
Důvod žádosti: **Jiný důvod**
Popis jiného důvodu žádosti: **Odstranění stavby / terénních úprav / zařízení**
Poznámka:

Žadatel

Firma / organizace:
IČ
DIČ
Kontaktní osoba: **Ing. Petr Hošek**
Adresa: **Stanislava Lolka 1990/24**
Město / obec: **Zábřeh**
PSČ: **789 01**
Stát:
E-mail: **ing.hosek@seznam.cz**
Telefonní číslo: **+420604221440**

Stavebník

Firma / organizace: **Městský úřad Zábřeh**
Kontaktní osoba: **Bc. Jana Kupková**
Adresa: **Masarykovo náměstí 510/6**
Město / obec: **Zábřeh**
PSČ: **789 01**
Stát:
E-mail: **jana.kupkova@muzabreh.cz**
Telefonní číslo: **583468232**

Stavba

Výška nad terénem (metry): **16 m**
Projektant:
Druh stavby: **Ostatní**
Hodnota projektu:
Měsíc zahájení stavby:
Měsíc ukončení stavby:

Odeslání stanoviska

E-mail: **ing.hosek@seznam.cz**

Příloha č. 2

Situační plánek

Zájmová oblast (zájmové oblasti) zadaná žadatelem



Geometrie zájmové oblasti (zájmových oblastí) žádosti ve formátu WKT a souřadnicovém systému S-JTSK. Zkopírováním textu lze geometrii zobrazit v jakémkoli softwaru podporujícím formát WKT.

POLYGON((-571474.4649 -1086265.2865,-571480.1535 -1086305.3709,-571459.2514 -1086310.398,-571448.9326 -1086271.372,-571474.4649 -1086265.2865))