






Legenda:

- Bet. dlažba (přírodní šedá)
- Reliéfní dlažba (červená - signální pás šířky 80 cm)
- Bet. dlažba (přírodní šedá, rovinná, lemování reliéfní dlažby a umělé vodící linie), šíře lemování 40 cm
- Umělá vodící linie, bet. dlažba (přírodní šedá), šíře 40 cm
- Zeleň
- Nereliéfní, barevně kontrastní bet. dlažba nástupní hrany (červená dlažba), šíře 30 cm
- Lomový kámen

— Hranice parcel KN
— Stávající polohopis
— Nové hrany zpevněných ploch

SO 120.1 bude realizováno až po provedení SO 109 tak, aby nová dlažba nástupišť byla položena v návaznosti na novou nástupištní obrubu, která je součástí SO 109. Na nástupišti bude výškově upraven do nové nivelety stávající poklop.

OBJEDNATEL: <div>OSTRAVA!!!</div> STATUTÁRNÍ MĚSTO OSTRAVA PROKEŠOVO NÁMĚSTÍ 8 729 30 OSTRAVA		ZHOTOVITEL: <div> AFRY</div> AFRY CZ s.r.o. MAGISTRŮ 1275/13 140 00 PRAHA 4 tel.: +420 277 005 500 www.afry.cz		
HLAVNÍ INŽENÝR PROJEKTU: <div> Ing. DAVID NOVÁK</div>	ZODPOVĚDNÝ PROJEKTANT: <div> Ing. DAVID FRIEDEL</div>	VYPRACOVAL: <div> Ing. DAVID FRIEDEL</div>	KONTOLOVAL: <div> Ing. MAREK ŠINDELÁŘ</div>	
NÁZEV PROJEKTU: <div>REVITALIZACE NÁMĚSTÍ REPUBLIKY</div>				
ČÁST:	DOKUMENTACE OBJEKTŮ			
STAVEBNÍ OBJEKT:	SO 120.1 - KOMUNIKACE PRO PĚŠÍ SM OSTRAVA			
PŘÍLOHA:	SITUACE			
KRAJ:	MORAVSKOSLEZSKÝ	ČÁST:	PŘÍLOHA Č.:	ČÍSLO PARE:
DATUM:	11/2024	D.2	2	
STUPEŇ:	DPS			
MĚŘÍTKO:	1 : 250			
Č. ZAKÁZKY:	2022/0144			