

PODÉLNÝ PROFIL SPOJOVACÍHO CHODNÍKU M 1:500/50

Rozsah: km 0,00000 - km 0,07352

PORUBA
VÍTKOVICE

CENTRUM

SKLONOVÉ POMĚRY:
NIVELETA:
TERÉN:

SROVNÁVACÍ ROVINA:

ZMĚNA PŘÍČNÉHO SKLONU:

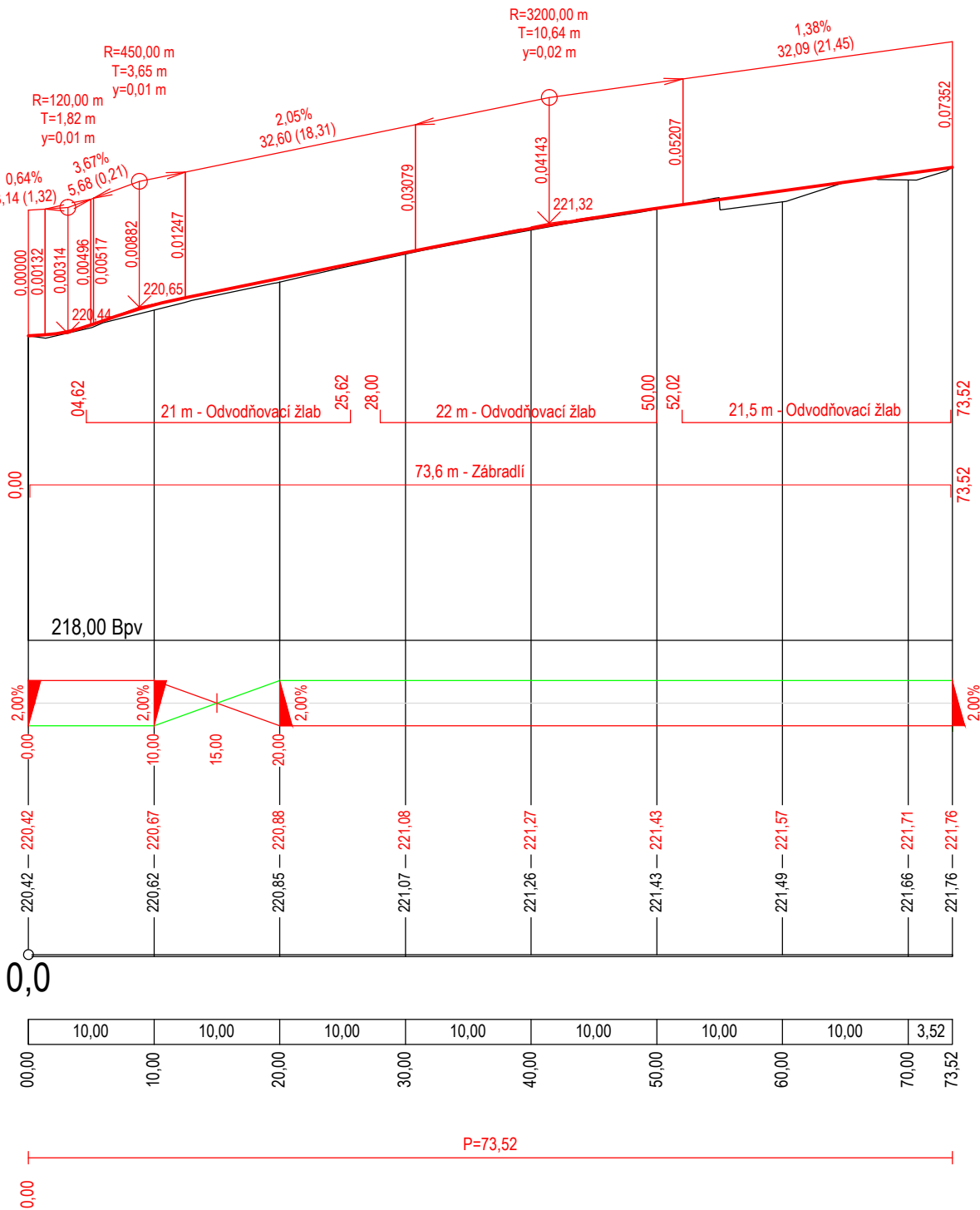
KÓTY NIVELETY:

KÓTY TERÉNU:






VZDÁLENOST PŘ. ŘEZŮ:

STANIČENÍ PŘ. ŘEZŮ:

SMĚROVÉ POMĚRY:



SOUŘADNICOVÝ SYSTÉM S-JTSK, VÝŠKOVÝ SYSTÉM Bpv

OBJEDNATEL: OSTRAVA!!! STATUTÁRNÍ MĚSTO OSTRAVA PROKEŠOVO NÁMĚSTÍ 8 729 30 OSTRAVA		ZHOTOVITEL:  AFRY AFRY CZ s.r.o. MAGISTRŮ 1275/13 140 00 PRAHA 4 tel.: +420 277 005 500 www.afry.cz	
HLAVNÍ INŽENÝR PROJEKTU:  Ing. DAVID NOVÁK	ZODPOVĚDNÝ PROJEKTANT:  Ing. DAVID FRIEDEL	VYPRACOVAL:  Ing. KATEŘINA ŠTEFKOVÁ	KONTOLOVAL:  Ing. DAVID FRIEDEL
NÁZEV PROJEKTU: REVITALIZACE NÁMĚSTÍ REPUBLIKY			
ČÁST:	DOKUMENTACE OBJEKTŮ		
STAVEBNÍ OBJEKT:	SO 666 - SPOJOVACÍ CHODNÍK K VÝTAHU POD FRÝDLATSKÝMI MOSTY		
PŘÍLOHA:	PODÉLNÝ PROFIL		
KRAJ:	MORAVSKOSLEZSKÝ	ČÁST:	D.6
DATUM:	11/2024	PŘÍLOHA Č.:	
STUPEŇ:	DPS	ČÍSLO PARE:	
MĚŘÍTKO:	1 : 500/50		
Č. ZAKÁZKY:	2022/0144		
			3