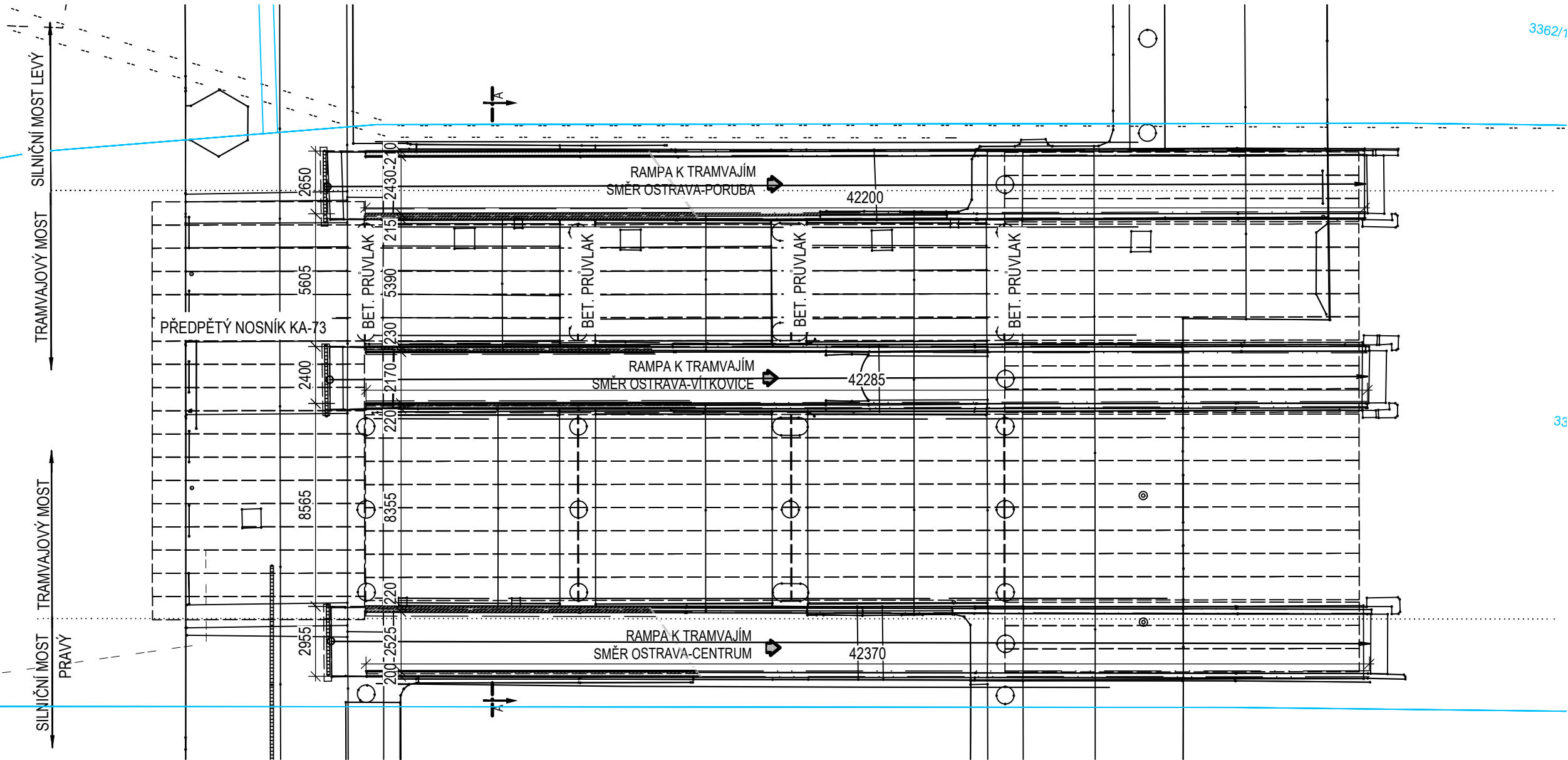


PŘEHLEDNÝ VÝKRES - STARÝ STAV - PŮDORYS

PŮDORYS

M 1 : 200



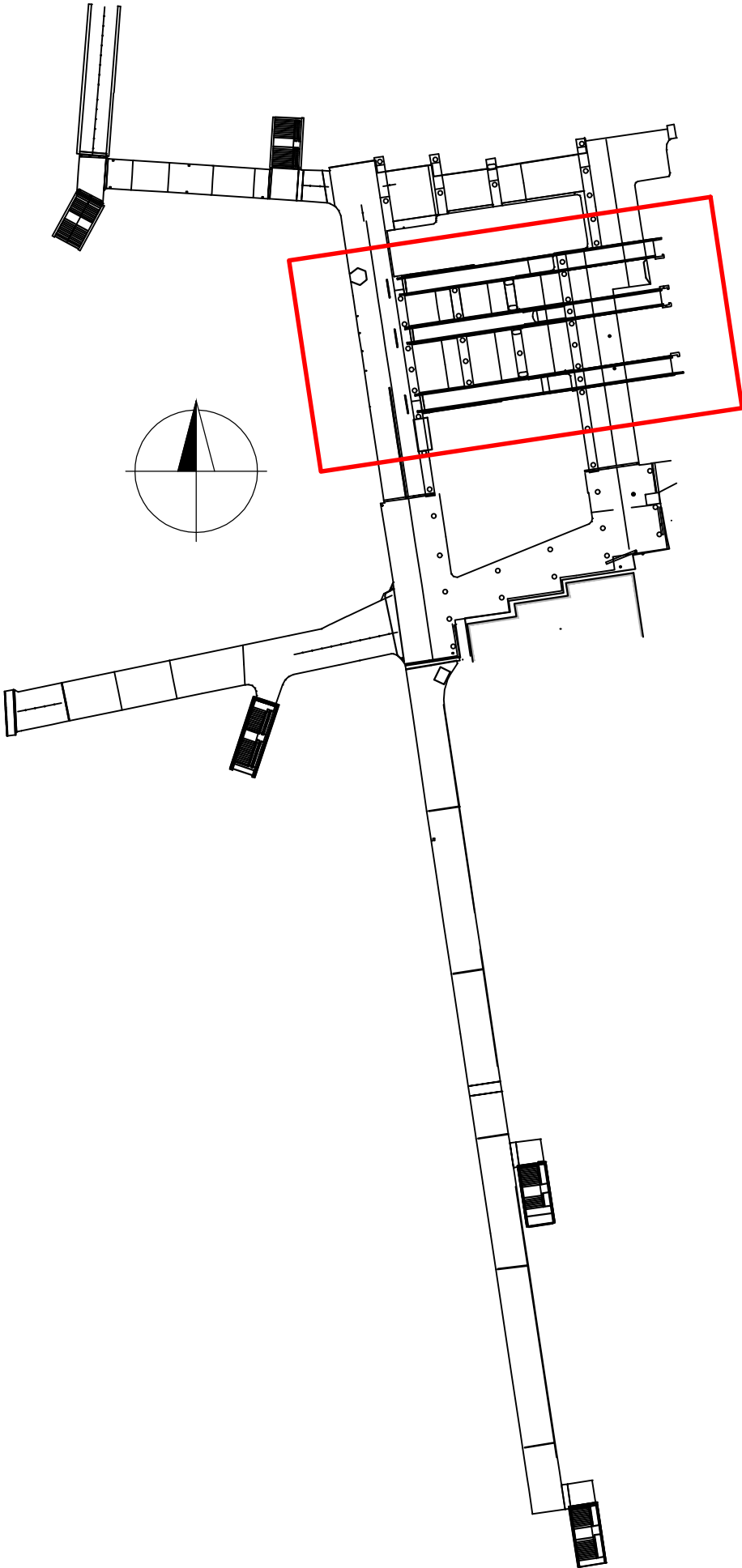
LEGENDA:


- PODKLAD, SÍŤ
- PODKLAD, KATASTRÁLNÍ MAPA
- STÁVAJÍCÍ STAV

POZNÁMKY:

- ROZMĚRY KONSTRUKCÍ JSOU PŘEDPOKLÁDANÉ NA ZÁKLADĚ GEODETICKÉHO ZAMĚŘENÍ A NEMUSÍ SOUHLASIT SE SKUTEČNOSTÍ
- ZAKRESLENÍ STÁVAJÍCÍCH INŽENÝRSKÝCH SÍTÍ JE POUZE INFORMATIVNÍ DLE PODKLADŮ POSKYTNUTÝCH JEDNOTLIVÝMI SPRÁVCI SÍTÍ, PŘED ZAPOČETÍM STAVEBNÍCH PRACÍ JE NUTNÉ PROVÉST JEDNOTLIVÝMA SPRÁVCI PŘESNÉ VYTÝČENÍ

SCHÉMA



OBJEDNATEL:		ZHOTOVITEL:		
<div>OSTRAVA!!!</div> <div>STATUTÁRNÍ MĚSTO OSTRAVA PROKEŠOVO NÁMĚSTÍ 8 729 30 OSTRAVA</div>		<div><div></div><div>AFRY</div></div> <div>AFRY CZ s.r.o. MAGISTRŮ 1275/13 140 00 PRAHA 4 tel.: +420 277 005 500 www.afry.cz</div>		
HLAVNÍ INŽENÝR PROJEKTU:	ZODPOVĚDNÝ PROJEKTANT:	VYPRACOVAL:	KONTROLOVAL:	
<div>Novák</div> <div>Ing. DAVID NOVÁK</div>	<div>Piták</div> <div>Ing. VLADIMÍR PITÁK</div>	<div>Kajánková</div> <div>Ing. EMÍLIA KAJÁNKOVÁ</div>	<div>Macura</div> <div>Ing. LUBOMÍR MACURA</div>	
NÁZEV PROJEKTU:				
REVITALIZACE NÁMĚSTÍ REPUBLIKY				
ČÁST:	DOKUMENTACE OBJEKTŮ			
STAVEBNÍ OBJEKT:	SO 602.1 Prostor podchodů směrem ke tramvajovým zastávkám			
PŘÍLOHA:	PŘEHLEDNÝ VÝKRES - STARÝ STAV - PŮDORYS			
KRAJ:	MORAVSKOSLEZSKÝ	ČÁST:	PŘÍLOHA Č.:	ČÍSLO PARE:
DATUM:	11/2024			
STUPEŇ:	DPS			
MĚŘÍTKO:	1:200			
Č. ZAKÁZKY:	2022/0144			
		ČÍSLO PARE:		