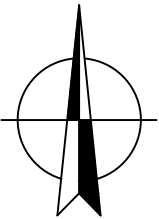
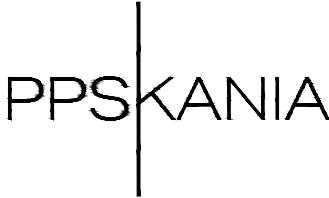



LEGENDA	
	STÁVAJÍCÍ TERÉN, PLOCHY, OBJEKTY
	KATASTRÁLNÍ MAPA - HRANICE PARCEL
	KATASTRÁLNÍ MAPA - VNITŘNÍ KRESBA PARCEL
	KATASTRÁLNÍ MAPA - SOUSEDNÍ OBJEKTY
	HRANICE DOTČENÝCH PARCEL



GENERÁLNÍ PROJEKTANT



PPS Kania s.r.o.
Nivnická 665/10
709 00 Ostrava - Mariánské Hory
IČ 26821940



Stavební a rozvojová s.r.o.

Na bunčáku 1018/1,
Ostrava - Slezská Ostrava
710 00

tel. +420 775 241 172
fax. +420 596 241 172
www.rozvojova-ostrava.cz

e-mail: rozvojova@seznam.cz, cigánek@rozvojova-ostrava.cz

JEDNATEL SPOLEČNOSTI	Jan Kania
HLAVNÍ INŽENÝR PROJEKTU	Ing. Vladimír Cigánek
HLAVNÍ INŽENÝR STAVEBNÍ ČÁSTI	Ing. Vladimír Cigánek

	ZODP. PROJEKTANT	VYPRACOVAL	KONTROLOVAL		
	Ing. Vladimír Cigánek	Bc. Pavel Heczko	Ing. Vladimír Cigánek		
	KATASTRÁLNÍ ÚZEMÍ: Poruba–sever				
	MÍSTO STAVBY : areál vozovny Dopravního podniku Ostrava, a.s. ul. U Vozovny, 708 00 Ostrava – Poruba			ARCHÍV :	
STAVEBNÍK/OBJEDNATEL : Dopravní podnik Ostrava a.s. Poděbradova 494/2, 702 00 Ostrava–Moravská Ostrava			STUPEŇ :	DSP	
NÁZEV AKCE : PD – Areál tramvaje Poruba – Hala vozovny - Rekonstrukce střechy			DATUM :	PARÉ	
			Č. ZAKÁZKY :		
OBJEKT : SO 01 - OBJEKT VOZOVNY			MĚŘÍTKO :		
ČÁST : C. SITUAČNÍ VÝKRESY					
OBSAH :			ARCHIVNÍ ČÍSLO :		Č.V.
SITUAČNÍ VÝKRES ŠIRŠÍCH VZTAHŮ			2.2.0.4.C.1.1.2.2-1		00