Akce: Harrachov - rekonstrukce silnice III/01021
ZÁKRES DO ORTOFOTOMAPY
KM 0,000 - KM 0,700
M 1 : 500

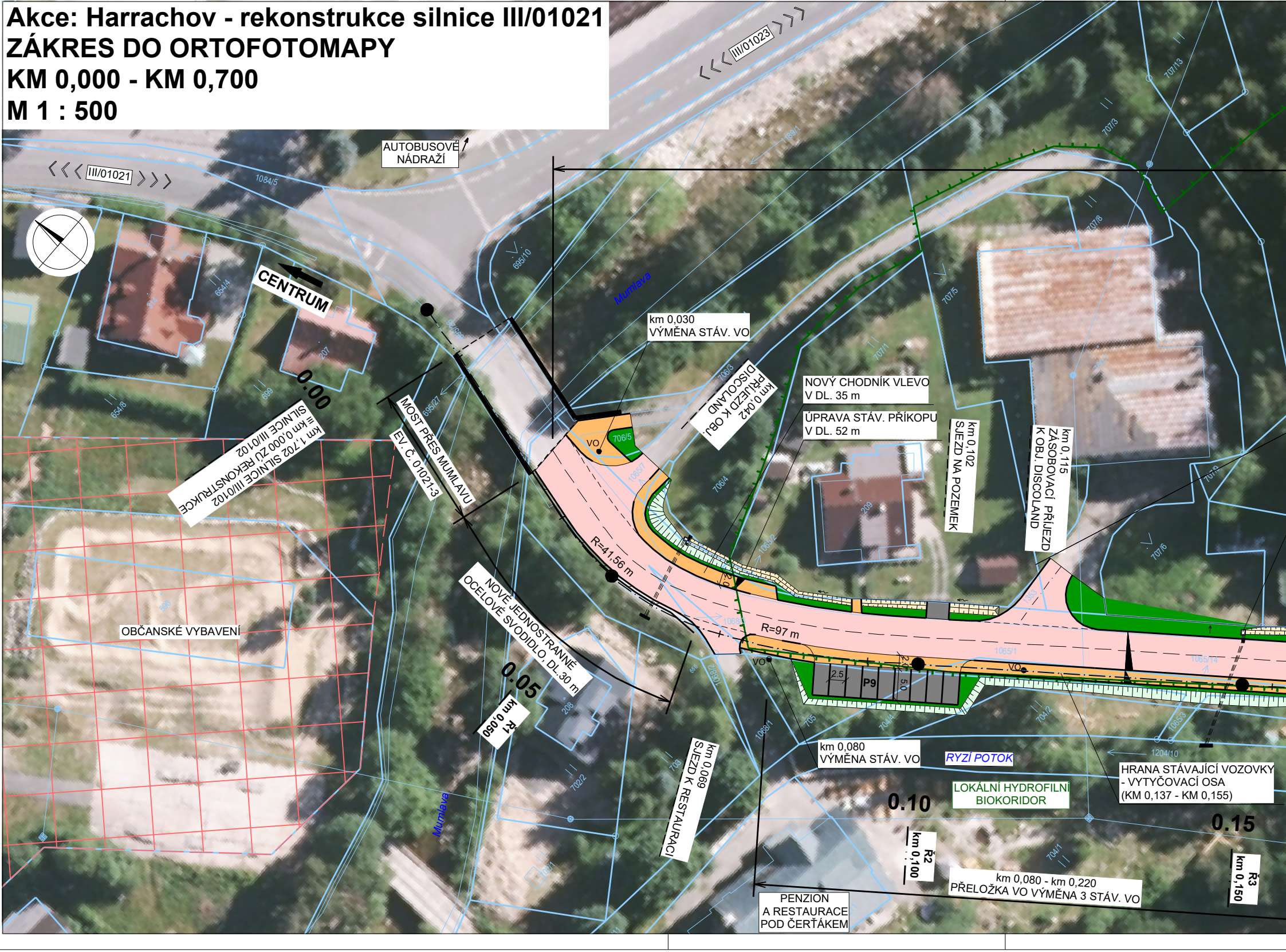
III/01023
III/01021
AUTOBUSOVÉ NÁDRAŽÍ
CENTRUM
Mumlava
0.00
km 1,702 SILNICE III/0102 ≡ km 0,000 ZÚ REKONSTRUKCE SILNICE III/0102
MOST PŘES MUMLAVU EV. Č. 01021-3
km 0,030 VÝMĚNA STÁV. VO
km 0,042 PŘÍJEZD K OBJ. DISCOLAND
NOVÝ CHODNÍK VLEVO V DL. 35 m
ÚPRAVA STÁV. PŘÍKOPU V DL. 52 m
km 0,102 SJEZD NA POZEMEK
km 0,115 ZÁSOBOVACÍ PŘÍJEZD K OBJ. DISCOLAND
VO
R=41,56 m
R=97 m
P9
2.5
5.0
NOVÉ JEDNOSTRANNÉ OCELOVÉ SVODIDLO, DL.30 m
0.05
R1 km 0,050
km 0,069 SJEZD K RESTAURACI
OBČANSKÉ VYBAVENÍ
km 0,080 VÝMĚNA STÁV. VO
RYZÍ POTOK
LOKÁLNÍ HYDROFILNÍ BIOKORIDOR
HRANA STÁVAJÍCÍ VOZOVKY - VYTYČOVACÍ OSA (KM 0,137 - KM 0,155)
0.10
R2 km 0,100
0.15
R3 km 0,150
km 0,080 - km 0,220 PŘELOŽKA VO VÝMĚNA 3 STÁV. VO
PENZION A RESTAURACE POD ČERŤÁKEM
1084/5
695/10
654/4
654/8
207
208
209
699
695/27
706/5
706/4
1065/7
1065/1
1065/14
1068/1
703/3
707/1
707/3
707/5
707/6
707/8
707/9
707/13
704/1
704/2
705
702/2
703
1204/10

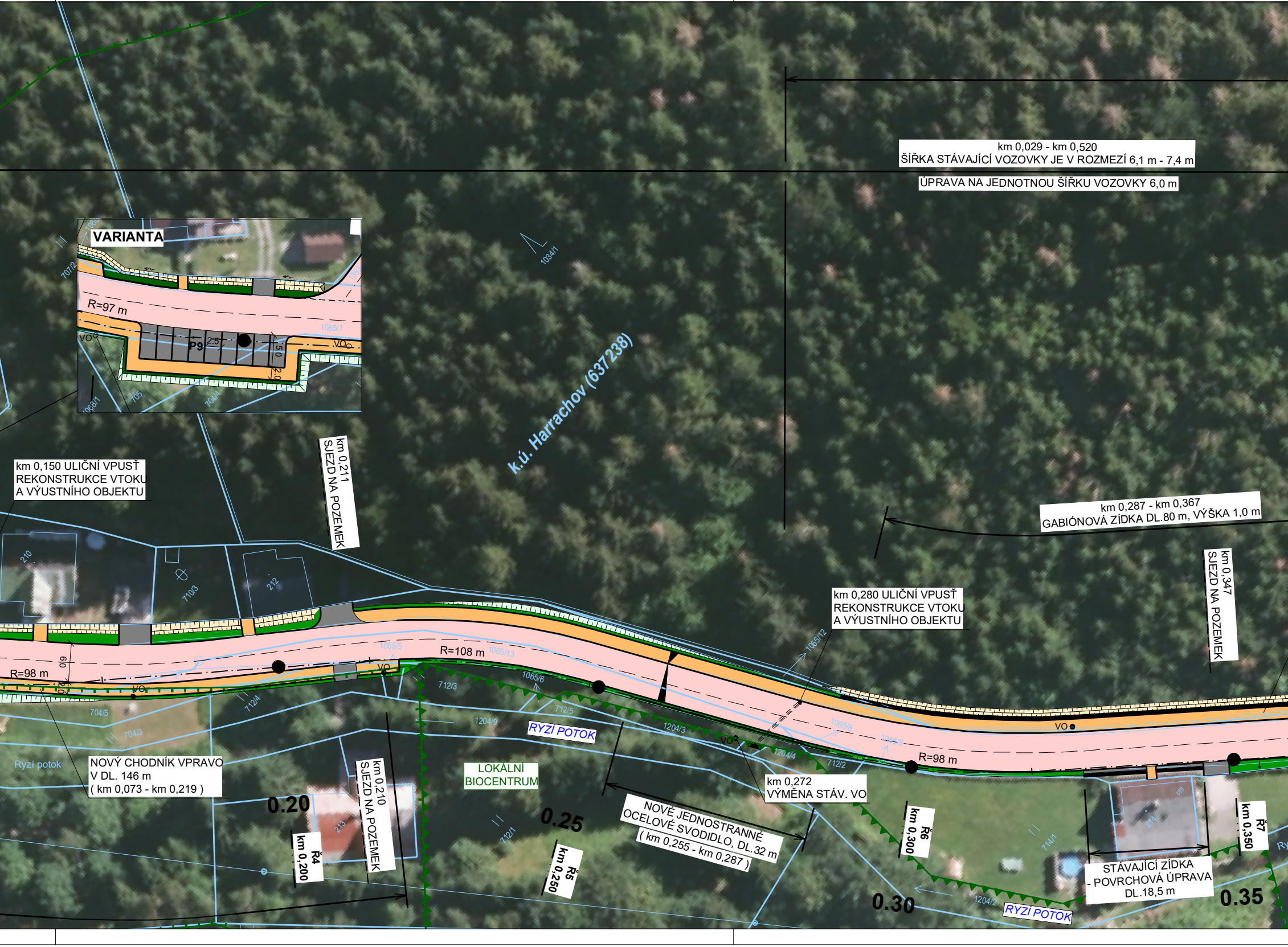
km 0,029 - km 0,520
ŠÍŘKA STÁVAJÍCÍ VOZOVKY JE V ROZMEZÍ 6,1 m - 7,4 m
ÚPRAVA NA JEDNOTNOU ŠÍŘKU VOZOVKY 6,0 m
VARIANTA
R=97 m
P9
2,5
5,0
2,0
VO
1065/1
7072
705
704/4
1068/1
1034/1
k.ú. Harrachov (637238)
km 0,150 ULIČNÍ VPUSŤ
REKONSTRUKCE VTOKU
A VÝUSTNÍHO OBJEKTU
km 0,211
SJEZD NA POZEMEK
km 0,287 - km 0,367
GABIÓNOVÁ ZÍDKA DL.80 m, VÝŠKA 1,0 m
km 0,347
SJEZD NA POZEMEK
km 0,280 ULIČNÍ VPUSŤ
REKONSTRUKCE VTOKU
A VÝUSTNÍHO OBJEKTU
210
710/3
212
6,0
2,0
R=98 m
R=108 m
1065/5
1065/13
1065/6
1065/12
1065/8
1065/9
712/3
712/4
712/5
712/2
712/1
704/5
704/3
1204/9
1204/3
1204/4
1204/2
714/1
213
214
668
RYZÍ POTOK
Ryzí potok
NOVÝ CHODNÍK VPRAVO
V DL. 146 m
(km 0,073 - km 0,219)
km 0,210
SJEZD NA POZEMEK
LOKÁLNÍ
BIOCENTRUM
km 0,272
VÝMĚNA STÁV. VO
NOVÉ JEDNOSTRANNÉ
OCELOVÉ SVODIDLO, DL.32 m
(km 0,255 - km 0,287)
0.20
Ř4
km 0,200
0.25
Ř5
km 0,250
0.30
Ř6
km 0,300
STÁVAJÍCÍ ZÍDKA
- POVRCHOVÁ ÚPRAVA
DL.18,5 m
0.35
Ř7
km 0,350
RYZÍ POTOK

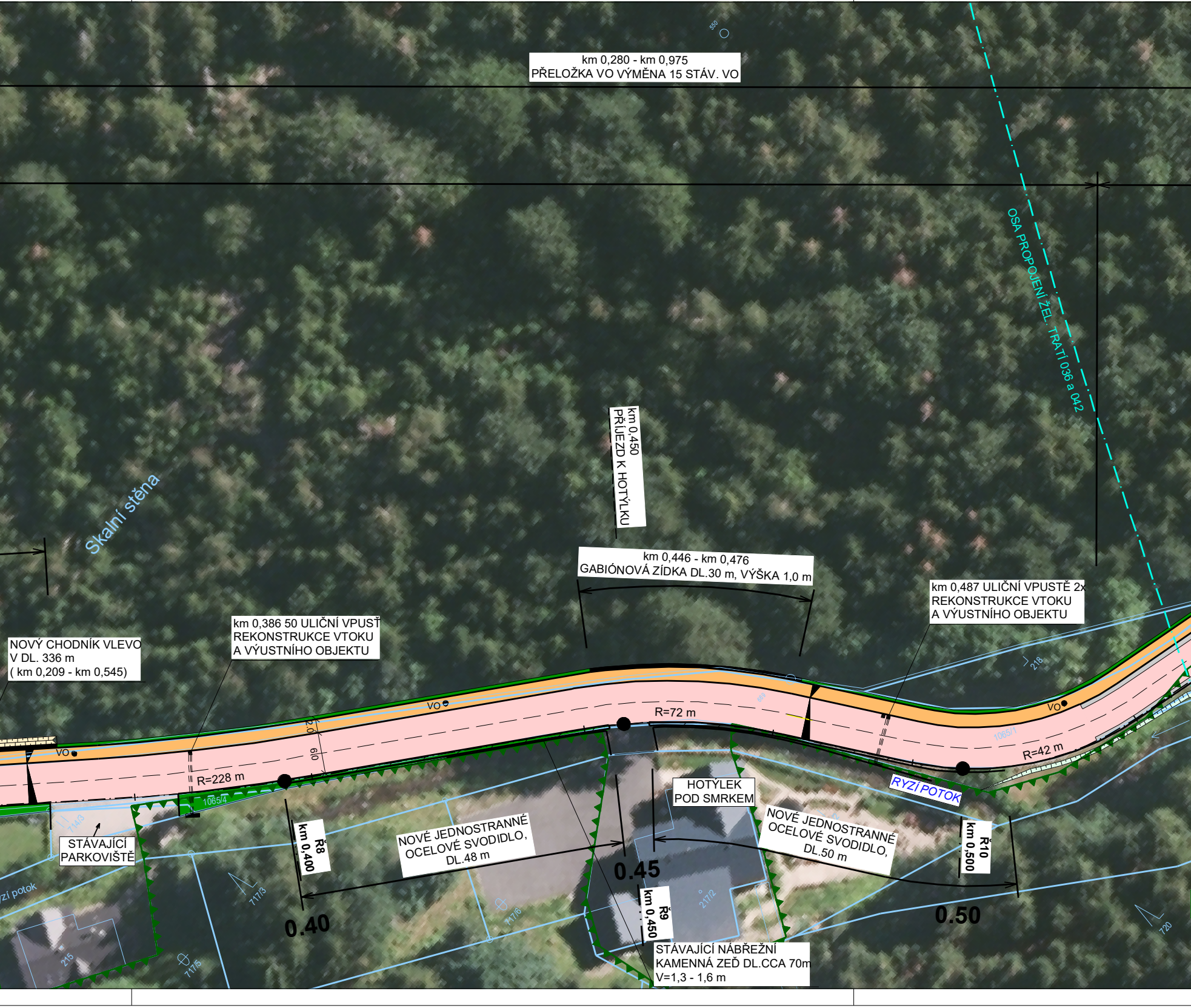
550
km 0,280 - km 0,975
PŘELOŽKA VO VÝMĚNA 15 STÁV. VO
OSA PROPOJENÍ ŽEL. TRATÍ 036 a 042
km 0,450
PŘÍJEZD K HOTÝLKU
Skalní stěna
km 0,446 - km 0,476
GABIÓNOVÁ ZÍDKA DL.30 m, VÝŠKA 1,0 m
km 0,487 ULIČNÍ VPUSTĚ 2x
REKONSTRUKCE VTOKU
A VÝUSTNÍHO OBJEKTU
km 0,386 50 ULIČNÍ VPUSŤ
REKONSTRUKCE VTOKU
A VÝUSTNÍHO OBJEKTU
NOVÝ CHODNÍK VLEVO
V DL. 336 m
(km 0,209 - km 0,545)
218
VO
VO
VO
669
2,0
6,0
R=72 m
R=228 m
R=42 m
1065/1
1065/4
714/3
STÁVAJÍCÍ
PARKOVIŠTĚ
HOTÝLEK
POD SMRKEM
RYZÍ POTOK
NOVÉ JEDNOSTRANNÉ
OCELOVÉ SVODIDLO,
DL.48 m
NOVÉ JEDNOSTRANNÉ
OCELOVÉ SVODIDLO,
DL.50 m
Ř8
km 0,400
Ř9
km 0,450
Ř10
km 0,500
0.40
0.45
0.50
717/3
717/6
717/5
217/2
215
720
zí potok
STÁVAJÍCÍ NÁBŘEŽNÍ
KAMENNÁ ZEĎ DL.CCA 70m
V=1,3 - 1,6 m

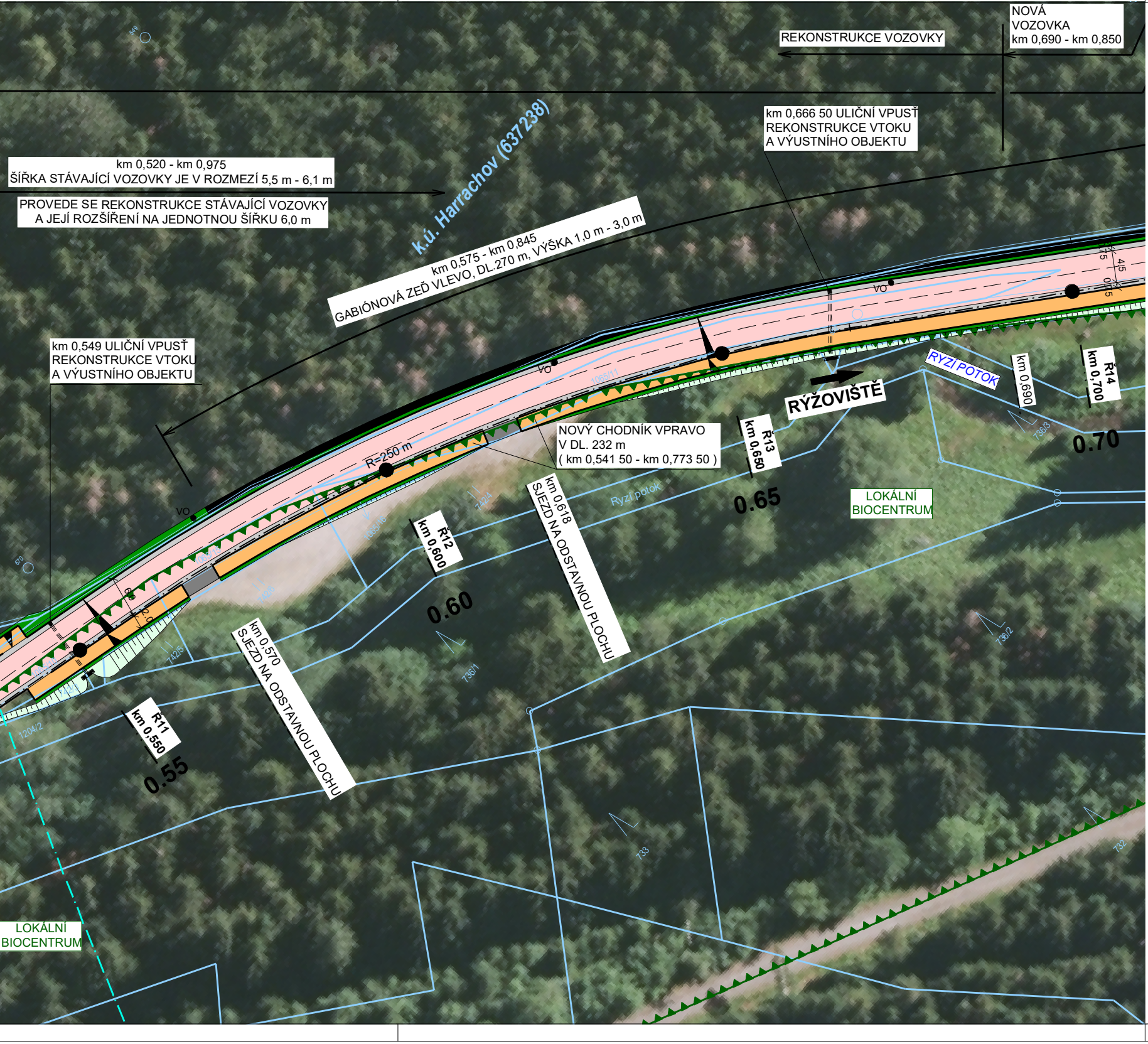
NOVÁ VOZOVKA km 0,690 - km 0,850
REKONSTRUKCE VOZOVKY
km 0,666 50 ULIČNÍ VPUSŤ REKONSTRUKCE VTOKU A VÝUSTNÍHO OBJEKTU
km 0,520 - km 0,975 ŠÍŘKA STÁVAJÍCÍ VOZOVKY JE V ROZMEZÍ 5,5 m - 6,1 m
PROVEDE SE REKONSTRUKCE STÁVAJÍCÍ VOZOVKY A JEJÍ ROZŠÍŘENÍ NA JEDNOTNOU ŠÍŘKU 6,0 m
k.ú. Harrachov (637238)
km 0,575 - km 0,845 GABIÓNOVÁ ZEĎ VLEVO, DL.270 m, VÝŠKA 1,0 m - 3,0 m
km 0,549 ULIČNÍ VPUSŤ REKONSTRUKCE VTOKU A VÝUSTNÍHO OBJEKTU
VO
VO
VO
R=250 m
RÝŽOVIŠTĚ
RYZÍ POTOK
Ryzí potok
km 0,690
R14 km 0,700
0.70
R13 km 0,650
0.65
NOVÝ CHODNÍK VPRAVO V DL. 232 m (km 0,541 50 - km 0,773 50)
LOKÁLNÍ BIOCENTRUM
km 0,618 SJEZD NA ODSTAVNOU PLOCHU
R12 km 0,600
0.60
km 0,570 SJEZD NA ODSTAVNOU PLOCHU
R11 km 0,550
0.55
LOKÁLNÍ BIOCENTRUM
1065/11
742/4
742/5
736/1
736/2
736/3
733
732
1204/2
670
649

LEGENDA

PLOCHY

🟥 VOZOVKA - REKONSTRUKCE STÁV. KCE

⬜ VOZOVKA - NOVÁ KONSTRUKCE

🟧 CHODNÍKY

⬛ SJEZDY, PARKOVACÍ STÁNÍ

🟩 SVAHY NÁSYPŮ

🟨 SVAHY VÝKOPŮ

🟩 VEGETAČNÍ ÚPRAVY

FUNKCE ÚZEMÍ

▨ PLOCHA - OBČANSKÉHO VYBAVENÍ

▨ PLOCHA - OBYTNÁ SMÍŠENÁ

ÚSES A OCHRANA PŘÍRODY A KRAJINY

▭ LOKÁLNÍ BIOCENTRUM (LBC)

▭ LOKÁLNÍ HYDROFILNÍ BIOKORIDOR

KATASTRÁLNÍ MAPA

— HRANICE PARCELY NEMOVITOSTI

— HRANICE KN - PROSLOUČENÁ

—●●— HRANICE KATASTRŮ

272 PARCELA KN

Objednatel:

Město Harrachov

Harrachov č.p.150, 512 46 Harrachov

Zhotovitel TS:	**Valbek, spol. s r.o.** Vaňurova 505/17 460 07 Liberec 3	**HIP:** ING. M. KOLOUŠEK

	Vypracoval	Milan Bekr		**Zak. číslo**	**21-LI12-009**
	Zodp. projektant	Ing. Milan Koloušek, FEng		**Datum**	**11 / 2022**
	Tech. kontrola	Ing. Milan Koloušek, FEng		**Stupeň**	**TS**
	Akce **Harrachov - rekonstrukce silnice III/01021 v úseku od autobusového nádraží na Rýžoviště**			**Počet formátů**	**8 x A4**
				Měřítko	**1 : 500**
Zhotovitel: Valbek, spol. s r.o. Vaňurova 505/17 460 07 Liberec 3	**Příloha** ZÁKRES DO ORTOFOTOMAPY KM 0,000 - KM 0,700			**Č. přílohy** **3.**	**Paré**