

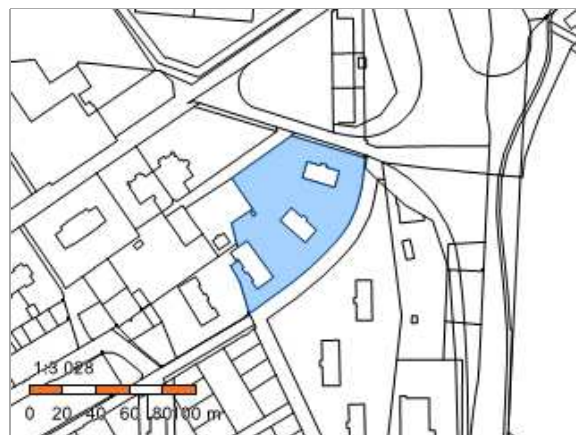


Informace o pozemku

Parcelní číslo: [1591/1](#) 
Obec: [Ostrava \[554821\]](#) 
Katastrální území: [Hrušov \[714917\]](#)
Číslo LV: [885](#)
Výměra [m²]: 4581
Typ parcely: Parcela katastru nemovitostí
Mapový list:
Určení výměry: Graficky nebo v digitalizované mapě
Druh pozemku: zahrada




Vlastníci, jiní oprávnění

Vlastnické právo	Podíl
Statutární město Ostrava, Prokešovo náměstí 1803/8, Moravská Ostrava, 70200 Ostrava	
Svěřená správa nemovitostí ve vlastnictví obce	Podíl
Městský obvod Slezská Ostrava, Těšínská 138/35, Slezská Ostrava, 71016 Ostrava	

Způsob ochrany nemovitosti

Název
zemědělský půdní fond

Seznam BPEJ

BPEJ	Výměra
65900 	4581


Omezení vlastnického práva

Typ
Věcné břemeno zřizování a provozování vedení

Jiné zápisy

Typ
Pozemek se nachází v dobývacím prostoru

 Řízení, v rámci kterých byl k nemovitosti zapsán cenový údaj

Nemovitost je v územním obvodu, kde státní správu katastru nemovitostí ČR vykonává [Katastrální úřad pro Moravskoslezský kraj, Katastrální pracoviště Ostrava](#) 

Zobrazené údaje mají informativní charakter. Platnost dat k 15.07.2021 11:00.

