



Na zahradách 1151/16, 690 02 Břeclav

Objednatel: město Uherský Brod

Na Chmelnici - aktualizace, číslo VD04618, DSP

[illegible]



E.ON Servisní, s.r.o., F. A. Gerstnera 2151/6, 370 01 České Budějovice

Viadesigne s.r.o.
Ingrid Michalicová
Na Zahradách 1151/16
69002 Břeclav

E.ON Servisní, s.r.o.
RCDS Znojmo
Rooseveltova 8A
669 02 Znojmo
www.eon-distribuce.cz

Monika Marcellová
T +420-54514-1937
monika.marcellova@eon.cz

Naše značka
M40715-16262548

Znojmo, 19.07.2018

**Vyjádření o existenci zařízení distribuční soustavy (elektrická síť)
ve vlastnictví E.ON Distribuce, a.s. a podmínkách práce v jeho
blízkosti.**

Investor stavby: Město Uherský Brod
Název stavby: Rekonstrukce ulice Na Chmelnici, Uherský Brod
Místo stavby: KÚ Uherský Brod (772984), žadatelem vyznačené
zájmové území

Toto vyjádření slouží pro informaci o stávajícím elektrickém zařízení
distribuční soustavy vlastněném a provozovaném společností E.ON
Distribuce, a.s. a je vyjádřením pro územní a stavební řízení.

V zájmovém území výše uvedené stavby se nachází:


Podzemní vedení VN
Distribuční trafostanice VN/NN
Podzemní vedení NN
Nadzemní vedení NN

Ke stavbě a činnosti v ochranných pásmech zařízení distribuční soustavy
je investor povinen zajistit si písemný souhlas ve smyslu § 46 odst. 11
zákona č. 458/2000 Sb., o podmínkách podnikání a výkonu státní správy
v energetických odvětvích, v platném znění.

**Vaše podklady jsme předali správci zařízení, který vydá stanovisko
k činnosti a stavbě v ochranném pásmu. Stanovisko obdržíte
nejpozději do 30 dnů od vystavení tohoto vyjádření. Kontakty na správce
zařízení jsou uvedeny v závěru tohoto vyjádření.**

Sídlo společnosti:
F.A. Gerstnera 2151/6
České Budějovice 7
370 01 České Budějovice
Společnost je zapsána
v Obchodním rejstříku
vedeném Krajským soudem
v Českých Budějovicích,
oddíl C., vložka 8464
IČ: 251 86 213
DIČ: CZ25186213

Číslo žádosti: 16262548



Dovolte, abychom Vás upozornili, že při provádění zemních nebo jiných prací, které mohou ohrozit předmětné distribuční a sdělovací zařízení, jste povinni dle zákona č. 309/2006 Sb. a nařízení vlády č. 591/2006 Sb. učinit veškerá opatření, aby nedošlo ke škodám na výše uvedeném zařízení, na majetku nebo na zdraví osob elektrickým proudem, zejména tím, že zajistíte:

1. Zakreslení trasy nadzemního i podzemního vedení, vyskytujícího se v zájmovém území, do všech vyhotovení prováděcí dokumentace.
2. Vyřešení způsobu provedení případných křížovek a souběhů uvažované stavby s distribučním a sdělovacím zařízením v projektové dokumentaci a toto bude odpovídat ČSN 33 2000-5-52, ČSN 73 6005 a PNE 33 3302.
3. Objednání přesného vytyčení distribuční sítě (trasy kabelu) v terénu a to nejméně 14 dnů před zahájením prací v blízkosti podzemního kabelového vedení. V případě, že nebude možné trasu kabelu bezpečně určit pomocí vytyčovacího zařízení, je investor zemních prací povinen pro jednoznačné stanovení jeho polohy provést na určených místech a v nezbytném rozsahu ruční odkrytí kabelu podle pokynů zaměstnanců E.ON Česká republika, s.r.o. (dále jen ECZR). **Vytyčení kabelů VN, NN zajistí Jan Švehlík, tel.: 54514-5351, email: jan.svehlik@eon.cz.**
4. Provádění zemních prací v ochranném pásmu kabelového vedení výhradně klasickým ručním nářadím bez použití jakýchkoli mechanismů s nejvyšší opatrností, nebude-li provozovatelem zařízení stanoveno jinak.
5. Výkopové práce v blízkosti nadzemního vedení NN budou prováděny tak, aby nedošlo k narušení stability podpěrných bodů a uzemňovací soustavy, nebo nebyl jinak ohrožen provoz zařízení a bezpečnost osob. Zároveň požadujeme dodržovat platná ustanovení norem ČSN EN 50 110-1 a PNE 33 3302, zvláště pak minimální dovolené vzdálenosti od vedení.
6. Při provádění stavebních prací nesmí dojít k poškození a zneprůstupnění zařízení distribuční soustavy.
7. Ohlášení jakéhokoli poškození distribučního a sdělovacího zařízení na telefonním čísle Poruchové služby **800 22 55 77**.

Kontakty správců zařízení:

VN+NN

Regionální správa, Lubomír Zahradník,
tel.: 54514-3365,
email: lubomir.zahradnik@eon.cz

Vyjádření má platnost do 04.07.2020.

Upozorňujeme Vás na možnou polohovou odchylku vedení v přiložené situaci s informativním zákresem sítí

Do přiložené a námi orazítované situace jsme informativně zakreslili:

- červeně plně podzemní vedení VN
- červeně čárkovaně nadzemní vedení VN
- zeleně plně podzemní vedení NN
- zeleně čárkovaně nadzemní vedení NN
- fialově plně zrušené podzemní vedení

Při vytýčení trasy zařízení i ke kontrole před záhozem a ke všem dalším souvisejícím jednáním předložte, prosím, toto vyjádření.

Vyjádření nenahrazuje a neuvádí připojovací podmínky. V případě, že požadujete připojení nového odběrného místa můžete podat žádost elektronicky na www.eon-distribuce.cz.

S přátelským pozdravem

E.ON Servisní, s.r.o.

E.ON Servisní, s.r.o.
P. A. Gaisinova 2451/6
370 40 České Budějovice
IČ: 25196213, DIČ: CZ25196213



Příloha: Orazítovaná situace s informativním zákresem sítí

Následující oddíl se vyplňuje v případě žádosti o udělení souhlasu se zjednodušeným územním řízením nebo s uzavřením veřejnoprávní smlouvy

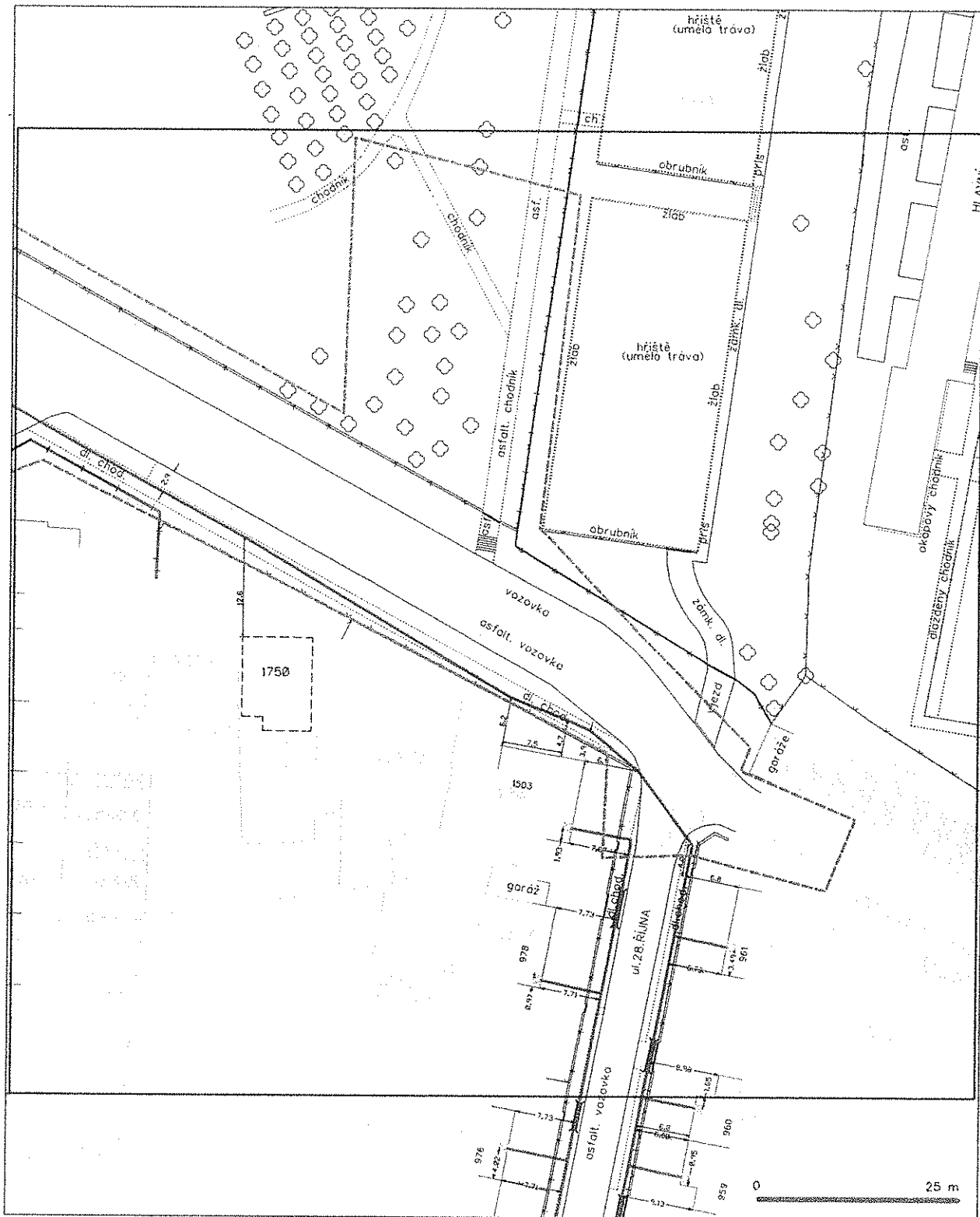
Udělení souhlasu (pro platnost udělení souhlasu je nutný podpis a razítko oprávněného pracovníka ECZR)

Souhlasíme – Nesouhlasíme se zjednodušeným územním řízením

Souhlasíme – Nesouhlasíme s uzavřením veřejnoprávní smlouvy

E.ON Česká republika, s.r.o.

SITUAČNÍ VÝKRES - POLYGON 1, list kladu P1-4



LEGENDA

- [illegible]

SITUAČNÍ VÝKRES - POLYGON 1, list kladu P1-3



LEGENDA

- [illegible]




SITUAČNÍ VÝKRES - POLYGON 1, list kladu P1-2



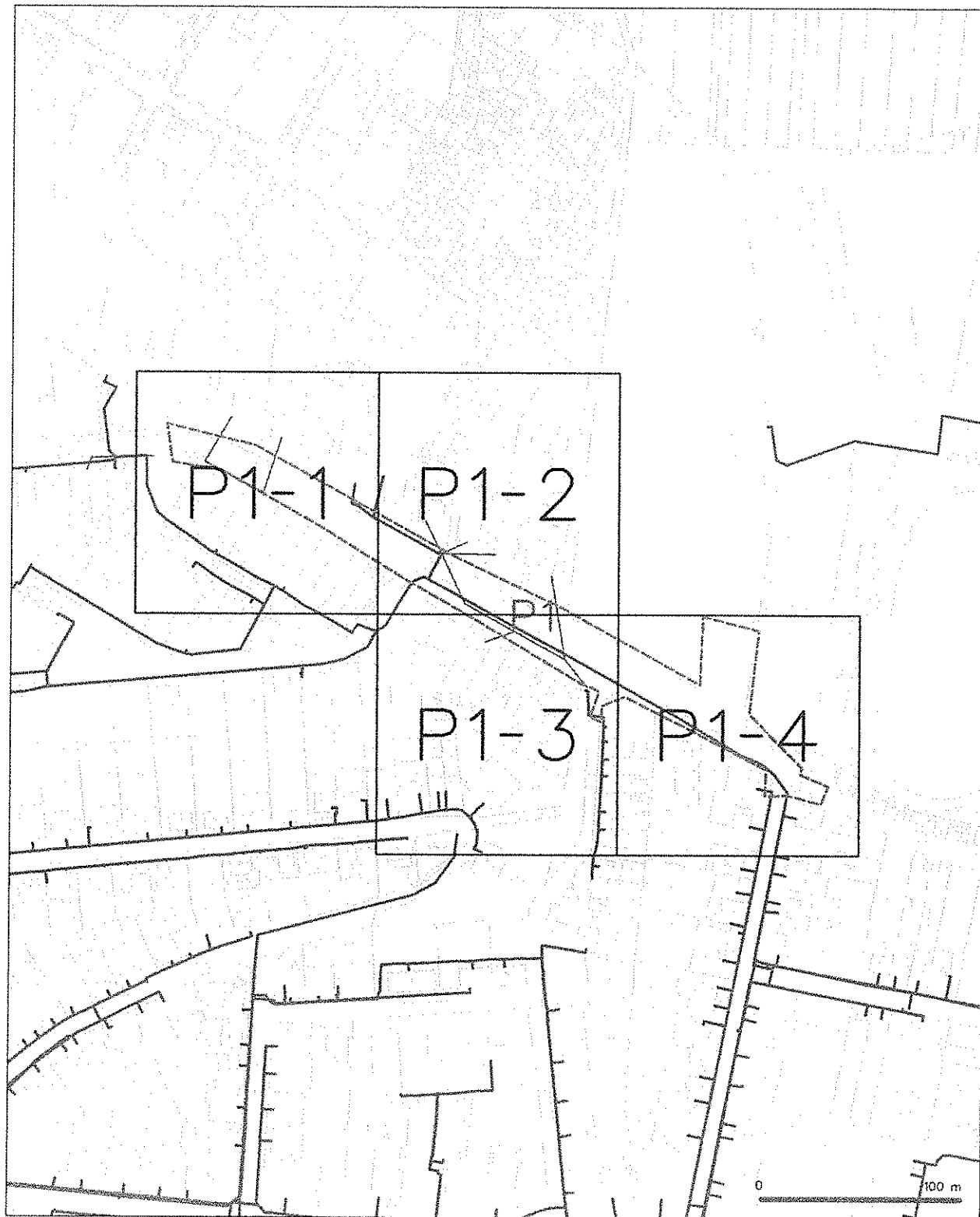
LEGENDA

- [illegible]

1. *Priloga št. 1*
 2. *Priloga št. 2*
 3. *Priloga št. 3*
 4. *Priloga št. 4*
 5. *Priloga št. 5*
 6. *Priloga št. 6*
 7. *Priloga št. 7*
 8. *Priloga št. 8*
 9. *Priloga št. 9*
 10. *Priloga št. 10*
 11. *Priloga št. 11*
 12. *Priloga št. 12*
 13. *Priloga št. 13*
 14. *Priloga št. 14*
 15. *Priloga št. 15*
 16. *Priloga št. 16*
 17. *Priloga št. 17*
 18. *Priloga št. 18*
 19. *Priloga št. 19*
 20. *Priloga št. 20*
 21. *Priloga št. 21*
 22. *Priloga št. 22*
 23. *Priloga št. 23*
 24. *Priloga št. 24*
 25. *Priloga št. 25*
 26. *Priloga št. 26*
 27. *Priloga št. 27*
 28. *Priloga št. 28*
 29. *Priloga št. 29*
 30. *Priloga št. 30*
 31. *Priloga št. 31*
 32. *Priloga št. 32*
 33. *Priloga št. 33*
 34. *Priloga št. 34*
 35. *Priloga št. 35*
 36. *Priloga št. 36*
 37. *Priloga št. 37*
 38. *Priloga št. 38*
 39. *Priloga št. 39*
 40. *Priloga št. 40*
 41. *Priloga št. 41*
 42. *Priloga št. 42*
 43. *Priloga št. 43*
 44. *Priloga št. 44*
 45. *Priloga št. 45*
 46. *Priloga št. 46*
 47. *Priloga št. 47*
 48. *Priloga št. 48*
 49. *Priloga št. 49*
 50. *Priloga št. 50*
 51. *Priloga št. 51*
 52. *Priloga št. 52*
 53. *Priloga št. 53*
 54. *Priloga št. 54*
 55. *Priloga št. 55*
 56. *Priloga št. 56*
 57. *Priloga št. 57*
 58. *Priloga št. 58*
 59. *Priloga št. 59*
 60. *Priloga št. 60*
 61. *Priloga št. 61*
 62. *Priloga št. 62*
 63. *Priloga št. 63*
 64. *Priloga št. 64*
 65. *Priloga št. 65*
 66. *Priloga št. 66*
 67. *Priloga št. 67*
 68. *Priloga št. 68*
 69. *Priloga št. 69*
 70. *Priloga št. 70*
 71. *Priloga št. 71*
 72. *Priloga št. 72*
 73. *Priloga št. 73*
 74. *Priloga št. 74*
 75. *Priloga št. 75*
 76. *Priloga št. 76*
 77. *Priloga št. 77*
 78. *Priloga št. 78*
 79. *Priloga št. 79*
 80. *Priloga št. 80*
 81. *Priloga št. 81*
 82. *Priloga št. 82*
 83. *Priloga št. 83*
 84. *Priloga št. 84*
 85. *Priloga št. 85*
 86. *Priloga št. 86*
 87. *Priloga št. 87*
 88. *Priloga št. 88*
 89. *Priloga št. 89*
 90. *Priloga št. 90*
 91. *Priloga št. 91*
 92. *Priloga št. 92*
 93. *Priloga št. 93*
 94. *Priloga št. 94*
 95. *Priloga št. 95*
 96. *Priloga št. 96*
 97. *Priloga št. 97*
 98. *Priloga št. 98*
 99. *Priloga št. 99*
 100. *Priloga št. 100*

- 
 reprezentuje jednotku vektorového podprostoru. Může být
 také součástí aplikací a matematických nástrojů.
 roztoků sítě, označených podle roztoku sítě
 roztoků sítě

 reprezentování sítě
 reprezentování sítě

 podrobnější sítě sítě
 sítě sítě

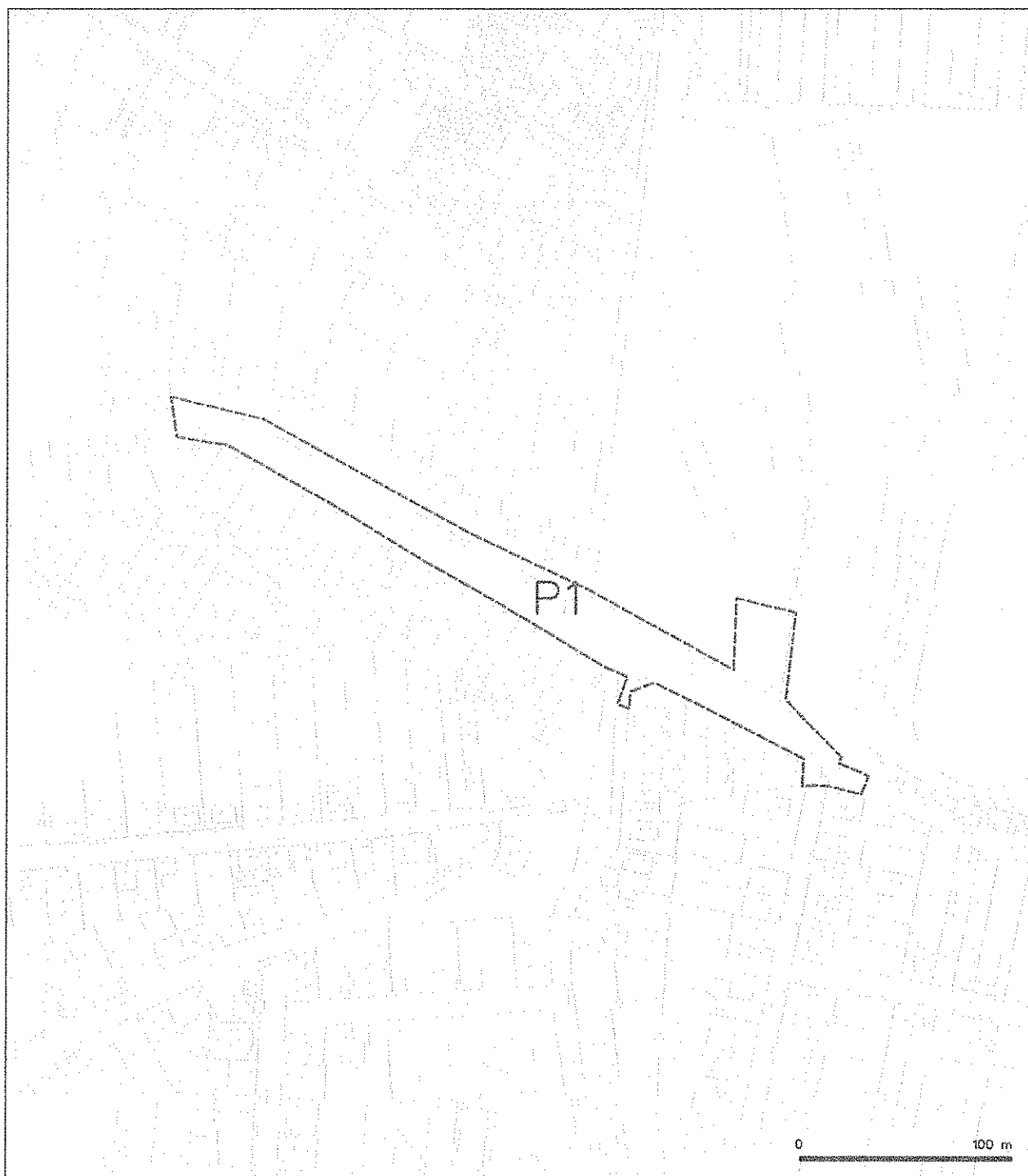
SITUAČNÍ VÝKRES - POLYGON I



LEGENDA

— — — — —	hranice státního území a výhledů	— — — — —	meziměstský přísluh optického kabelu, HSPC trasy
— — — — —	hranice státního území a měřicího CETIN	— — — — —	nebo kabelu optického a metalického kabelu
— — — — —	rozhraní přísluh metalického kabelu	— — — — —	radiové sítě, ochranné pásmo radiové sítě
— — — — —	rozhraní přísluh optického kabelu, HSPC trasy	— — — — —	radiové sítě
— — — — —	nebo kabelu optického a metalického kabelu	— — — — —	napájecí sítě
— — — — —	meziměstský přísluh metalického kabelu	— — — — —	napájecí sítě
— — — — —	radiové sítě	— — — — —	sítě a sítě

SITUAČNÍ VÝKRES - ZÁJMOVÉ ÚZEMÍ



LEGENDA

----- hranice zájmového území v přírodním

[Signature]
 Česká telekomunikační infrastruktura a.s.
 Olšanská 2581/5
 130 00 Praha 3
 IČO: CZ00084063
 96

Číslo jednací: 662451/18

Číslo žádosti: 0118 200 484

OPTOMONT, a.s.

se sídlem: Na Najmanské 915, 710 00 Ostrava

IČ: 25355759

DIČ: CZ25355759

kontakt: Bogdan Kaleta, tel.: 558340911, mobil: 721521807, e-mail: bogdan.kaleta@optomont.cz

Rostislav Synek

se sídlem: Komenského 538, 798 52 Konice

IČ: 48465518

DIČ:

kontakt: Rostislav Synek, mobil: 776578678, e-mail: rostislav.synek@seznam.cz

Sitel, spol. s r.o., středisko Zlín

se sídlem: Vinohradská 74, 618 00 Brno-Černovice

IČ: 44797320

DIČ: CZ 44797320

kontakt: Karel Kutra, mobil: 725 584 166, email: kkutra@sitel.cz

Číslo jednací: 662451/18

Číslo žádosti: 0118 200 484

Informace k vytyčení *SEK*

V případě požadavku na vytyčení *PVSEK* společnosti *Česká telekomunikační infrastruktura a.s.* se, prosím, obračejte na společnosti uvedené níže.

Česká telekomunikační infrastruktura a.s. - středisko Morava střed

se sídlem: Olšanská 2681/6, Praha 3, PSČ 13000

IČ: 04084063

DIČ: CZ04084063

kontakt: tel: 238461649 obslužná doba po-pa 7 - 15 hod

Vegacom, a.s. - výhradní dodavatel společnosti Česká telekomunikační infrastruktura a.s.

se sídlem: Velkomoravská 87, 695 01 Hodonín

IČ: 25788680

DIČ: CZ25788680

kontakt: Jaroslav Kovalčík, mobil: 725936197, e-mail: kovalcik@vegacom.cz

Luboš Bodzik, mobil: 603855439, e-mail: bodzik@vegacom.cz

ALPROTEL GROUP, s.r.o.

se sídlem: Dobrá 543 Frýdek-Místek PSČ 739 51

IČ: 25863037

DIČ: CZ25863037

kontakt: Libor Kašperlík, mobil: 602783894, e-mail: kasperlik@alprotel.cz

ELTEKO, spol. s r.o.

se sídlem: bří Jaroňků 4063, 760 01 Zlín

IČ: 46342401

DIČ:

kontakt: Pavel Hrabovský, mobil: 603 226 502, e-mail: vytycovani@seznam.cz

GIS-STAVINVEX, a.s.

se sídlem: Pražská 1156, Pelhřimov

IČ: 25163558

DIČ: CZ25163558

kontakt: Michal Kučera, tel/fax: 596541102, mobil: 731613394, e-mail: ostrava@gis-stavinex.cz

Ing. Anežka Škovroňová, tel/fax: 596541102, mobil: 731204729, e-mail: ostrava@gis-stavinex.cz

KATES, spol. s r.o.

se sídlem: Důlní 889, 735 35 Horní Suchá

IČ: 47680954

DIČ:

kontakt: Stanislav Knebl, tel.: 596426011, mobil: 736626762, e-mail: knebl.kates@seznam.cz

Michlovský-stavební s.r.o.

se sídlem: Salaš 99, 763 51 Zlín

IČ: 27714080

DIČ: CZ 27714080

kontakt: Jan Stupka, tel.: 577125055, mobil: 605200751, e-mail: stupka@michlovsky.cz

Milan Kočvara

se sídlem: Osvoboditelů 1200, 742 21 Kopřivnice

IČ: 63341620

DIČ:

kontakt: Milan Kočvara, mobil: 602439837, e-mail: vytyceni@seznam.cz

NOVOMONT s.r.o.

se sídlem: 8.května 31, 787 01 Šumperk

IČ: 25394525

DIČ: CZ25394525

kontakt: Oldřich Slavíček, mobil: 777333596, e-mail: o.slavicek@atlas.cz

Číslo jednací: 662451/18

Číslo žádosti: 0118 200 484

VŠEOBECNÉ PODMÍNKY OCHRANY SÍTĚ ELEKTRONICKÝCH KOMUNIKACÍ společnosti Česká telekomunikační infrastruktura a.s.

- (iv) Pokud se v Zájmovém území nachází podzemní silové vedení (NN) ve vlastnictví společnosti CETIN, je Stavebník povinen ve vztahu k projektové dokumentaci zajistit totéž, co je uvedeno pod písm (i) tohoto článku 5, přičemž platí, že Stavebník vyvolá Překládku v případech uvedených pod písm (ii) tohoto článku 5.
- (v) Stavebník je povinen při projektování Stavby, která je stavbou (a) zařízení silových elektrických sítí (VN, VVN a ZVVN) a/nebo (b) trakčních vedení, provést výpočet či posouzení rušivých vlivů na SEK, zpracovat ochranná opatření, to vše dle a v souladu s Příslušnými požadavky. Stavebník je povinen nejpozději třicet (30) Dnů před podáním žádosti o vydání příslušného správního rozhodnutí k umístění Stavby dle Stavebního zákona předat POS výpočet či posouzení rušivých vlivů na SEK a zpracovaná ochranná opatření.
- (vi) Je-li Stavba v souběhu s Kabelovodem, nebo Kabelovod kříží, je Stavebník povinen nejpozději ke Dni, ke kterému započne se zpracováním projektové dokumentace ke Stavbě, oznámit POS a projednat s POS (a) veškeré případy, kdy trajektorie podvrtné a protlaků budou vedeny ve vzdálenosti menší, než je 1,5 m od Kabelovodu a (b) jakékoliv výkopové práce, které budou nebo by mohly být vedeny v úrovni či pod úrovní Kabelovodu nebo kabelové komory.
- (vii) Je-li Stavba umístěna nebo má být umístěna v blízkosti Kabelovodu, ve vzdálenosti menší, než jsou 2 m nebo kříží-li Stavba Kabelovod ve vzdálenosti menší, než je 0,5 m nad nebo kdekoliv pod Kabelovodem, je Stavebník povinen předložit POS k posouzení zakreslení Stavby v příčných řezech, přičemž do příčného řezu je Stavebník rovněž povinen zakreslit profil kabelové komory.

6. POVINNOSTI STAVEBNÍKA PŘI PROVÁDĚNÍ STAVBY

- (i) Stavebník je před započítím jakýchkoliv zemních prací ve vztahu ke Stavbě povinen vytýčit trasu SEK na terénu dle Příslušných požadavků a dle Stavebního zákona. S vytýčenou trasou SEK je Stavebník povinen seznámit všechny osoby, které budou anebo by mohly zemní práce ve vztahu ke Stavbě provádět. V případě porušení této povinnosti bude Stavebník odpovědný společnosti CETIN za náklady a škody, které porušením této povinnosti společnosti CETIN vzniknou a je povinen je společnosti CETIN uhradit.
- (ii) Pět (5) Pracovních dní před započítím jakýchkoliv prací ve vztahu ke Stavbě je Stavebník povinen oznámit společnosti CETIN, že zahájí práce či činnosti ve vztahu ke Stavbě. Písemné oznámení dle předchozí věty zašle Stavebník na adresu elektronické pošty POS a bude obsahovat minimálně číslo jednací Vyjádření a kontaktní údaje Stavebníka.
- (iii) Stavebník je povinen zabezpečit a zajistit SEK proti mechanickému poškození, a to zpravidla dočasným umístěním silničních betonových panelů nad kabelovou trasou SEK. Do doby, než je zajištěna a zabezpečena ochrana SEK proti mechanickému poškození, není Stavebník oprávněn přejíždět vozidly nebo stavební mechanizací kabelovou trasu SEK. Při přepravě vysokých nákladů nebo při projíždění stroji, vozidly či mechanizací pod nadzemním vedením SEK je Stavebník povinen prověřit, zda výška nadzemního vedení SEK je dostatečná a umožňuje spolehlivý a bezpečný způsob přepravy nákladu či průjezdu strojů, vozidel či mechanizace.
- (iv) Při provádění zemních prací v blízkosti SEK je Stavebník povinen postupovat tak, aby nedošlo ke změně hloubky uložení nebo prostorového uspořádání SEK. V místech, kde SEK vystupuje ze země do budovy, rozváděče, na sloup apod. je Stavebník povinen vykonávat zemní práce se zvýšenou mírou opatrnosti, výkopové práce v blízkosti sloupů nadzemního vedení SEK je Stavebník povinen provádět v takové vzdálenosti od sloupu nadzemního vedení SEK,

kteřá je dostatečná k tomu, aby nedošlo nebo nemohlo dojít k narušení stability sloupu nadzemního vedení SEK. Stavebník je povinen zajistit, aby jakoukoliv jeho činností nedošlo bez souhlasu a vědomí společnosti CETIN (a) ke změně nivelety terénu, a/nebo (b) k výsadbě trvalých porostů, a/nebo (c) ke změně rozsahu a změně konstrukce zpevněných ploch. Pokud došlo k odkrytí SEK, je Stavebník povinen SEK po celou dobu odkrytí náležitě zabezpečit proti prověšení, poškození a odcizení.

- (v) Zjistí-li Stavebník kdykoliv během provádění prací ve vztahu ke Stavbě jakýkoliv rozpor mezi údaji v projektové dokumentaci a skutečností, je povinen bezodkladně přerušit práce a oznámit zjištěný rozpor na adresu elektronické pošty POS. Stavebník není oprávněn pokračovat v pracích ve vztahu ke Stavbě do doby, než získá písemný souhlas POS s pokračováním prací.
- (vi) Stavebník není bez předchozího písemného souhlasu společnosti CETIN oprávněn manipulovat s kryty kabelových komor, jakkoliv zakrývat vstupy do kabelových komor, a to ani dočasně, vstupovat do kabelových komor, jakkoliv manipulovat s případně odkrytými prvky SEK či s jakýmkoliv jiným zařízením se SEK souvisejícím. Rovněž bez předchozího písemného souhlasu společnosti CETIN není Stavebník oprávněn umístit nad trasou Kabelovodu jakoukoliv jinou síť technické infrastruktury v podélném směru.
- (vii) Byla-li v souladu s Vyjádřením a těmito VPOSEK odkryta SEK je Stavebník povinen tří (3) Pracovní dny před zakrytím SEK písemně oznámit POS zakrytí SEK a vyzvat ho ke kontrole před zakrytím. Oznámení Stavebníka dle předchozí věty musí obsahovat minimálně předpokládaný Den zakrytí, číslo jednací Vyjádření a kontaktní údaje Stavebníka. Stavebník není oprávněn provést zakrytí do doby, než získá písemný souhlas POS se zakrytím.

7. ROZHODNÉ PRÁVO

Vyjádření a VPOSEK se řídí českým právem, zejména Občanským zákoníkem, Zákonem o elektronických komunikacích a Stavebním zákonem. Veškeré spory z Vyjádření či VPOSEK vyplývající budou s konečnou platností řešeny u příslušného soudu České republiky.

8. PÍSEMNÝ STYK

Písemným stykem či pojmem „písemně“ se pro účely Vyjádření a VPOSEK rozumí předání zpráv jedním z těchto způsobů:

- v listinné podobě;
- e-mailovou zprávou se zaručeným elektronickým podpisem dle zák. č. 227/2000 Sb., o elektronickém podpisu a o změně některých dalších zákonů (zákon o elektronickém podpisu), ve znění pozdějších předpisů;

9. ZÁVĚREČNÁ USTANOVENÍ

- (i) Stavebník, Žadatel nebo jím pověřená třetí osoba je počínaje Dnem převzetí Vyjádření povinen užít informace a data uvedená ve Vyjádření pouze a výhradně k účelu, pro který mu byla tato poskytnuta. Stavebník, Žadatel nebo jím pověřená třetí osoba není oprávněn informace a data rozmnožovat, rozšiřovat, pronajímat, půjčovat či jinak umožnit jejich užívání třetí osobou bez předchozího písemného souhlasu společnosti CETIN.
- (ii) Pro případ porušení kterékoliv z povinností Stavebníka, Žadatele nebo jím pověřené třetí osoby, založené Vyjádřením /nebo těmito VPOSEK je Stavebník, Žadatel či jím pověřená třetí osoba odpovědný za veškeré náklady a škody, které společnosti CETIN vzniknou porušením povinností Stavebníka, Žadatele nebo jím pověřené třetí osoby.

VŠEOBECNÉ PODMÍNKY OCHRANY SÍTĚ ELEKTRONICKÝCH KOMUNIKACÍ společnosti Česká telekomunikační infrastruktura a.s.

1. PLATNOST VŠEOBECNÝCH PODMÍNEK

- i) Tyto Všeobecné i podmínky ochrany sítě elektronických komunikací (dále jen „VPOSEK“) tvoří součást Vyjádření (jak je tento pojem definován níže v článku 2 VPOSEK).
- ii) V případě rozporu mezi Vyjádřením a těmito VPOSEK mají přednost ustanovení Vyjádření, pokud není těmito VPOSEK stanoveno jinak.

2. DEFINICE

Níže uvedené termíny, jsou-li použity v těchto VPOSEK a uvozeny velkým písmenem, mají následující význam:

„**CETIN**“ znamená Česká telekomunikační infrastruktura a.s. se sídlem Olšanská 2681/6, Praha 3 PSČ 130 00, IČO: 04084063, zapsaná v obchodním rejstříku vedeném Městským soudem v Praze pod spz. B 20623;

„**Den**“ je kalendářní den;

„**Kabelovod**“ podzemní zařízení sestávající se z tělesa Kabelovodu a kabelových komor, sloužící k zatahování kabelů a ochranných trubek;

„**Občanský zákoník**“ znamená zákon č. 89/2012 Sb., občanský zákoník, ve znění pozdějších předpisů;

„**POS**“ je zaměstnanec společnosti CETIN, pověřený ochranou sítě, Pavel Vlk, tel.: 602 439 711, e-mail: pavel.vlk@cetin.cz;

„**Pracovní den**“ znamená Den, který není v České republice dnem pracovního klidu nebo státem uznaným svátkem;

„**Příslušné požadavky**“ znamená jakýkoli a každý příslušný právní předpis, vč. technických norem, nebo normativní právní akt veřejné správy či samosprávy, nebo jakékoli rozhodnutí, povolení, souhlas nebo licenci, včetně podmínek, které s ním souvisí;

„**Překládka**“ je stavba spočívající ve změně trasy vedení SEK ve vlastnictví CETIN nebo přemístění zařízení SEK ve vlastnictví CETIN; Stavebník, který Překládku vyvolal, je dle ustanovení § 104 odst. 17 Zákona o elektronických komunikacích povinen uhradit společnosti CETIN veškeré náklady na nezbytné úpravy dotčeného úseku SEK, a to na úrovni stávajícího technického řešení;

„**SEK**“ je síť elektronických komunikací ve vlastnictví CETIN;

„**Stavba**“ je stavba a/nebo činnosti ve vztahu, k níž bylo vydáno Vyjádření, a je prováděna Stavebníkem a/nebo Žadatelem v souladu s Příslušnými požadavky, povolená příslušným správním rozhodnutím vydaným dle Stavebního zákona;

„**Stavebník**“ je osoba takto označená ve Vyjádření;

„**Stavební zákon**“ je zákon č. 183/2006 Sb., o územním plánování a stavebním řádu;

„**Vyjádření**“ je vyjádření o existenci sítě elektronických komunikací vydané společností CETIN dne 16. 7. 2018 pod č.j. 662451/18;

„**Zájmové území**“ je území označené Žadatelem a/nebo Stavebníkem v Žádosti;

„**Situační výkres**“ je výkres, který je přílohou Vyjádření a obsahuje Zájmové území určené a vyznačené Žadatelem v Žádosti a výřezy účelové mapy SEK;

„**Zákon o elektronických komunikacích**“ je zákon č. 127/2005 Sb., o elektronických komunikacích a o změně některých souvisejících zákonů, ve znění pozdějších předpisů;

„**Žadatel**“ je osoba takto označená ve Vyjádření.

„**Žádost**“ je žádost, kterou Žadatel a/nebo Stavebník požádal CETIN o vydání Vyjádření.

3. PLATNOST A ÚČINNOST VPOSEK

Tyto VPOSEK jsou platné a účinné dnem odeslání Vyjádření na i) adresu elektronické pošty Stavebníka a/nebo Žadatele uvedenou v Žádosti nebo ii) adresu pro doručení prostřednictvím poštovní přepravy uvedenou Stavebníkem a/nebo Žadatelem v Žádosti.

4. OBECNÁ PRÁVA A POVINNOSTI STAVEBNÍKA A/NEBO ŽADATELE

- (i) Stavebník, Žadatel je výslovně srozuměn s tím, že SEK je veřejně prospěšným zařízením, byla zřízena ve veřejném zájmu a je chráněna Příslušnými požadavky.
- (ii) SEK je chráněna ochranným pásmem, jehož rozsah je stanoven (a) ustanovením § 102 Zákona o elektronických komunikacích a/nebo (b) právními předpisy účinnými před Zákonom o elektronických komunikacích, není-li Příslušnými požadavky stanoveno jinak.
- (iii) Stavebník, Žadatel nebo jím pověřená třetí osoba, je povinen při provádění Stavby nebo jiných prací, při odstraňování havárií a projektování staveb, řídit se Příslušnými požadavky, správnou praxí v oboru stavebnictví a technologickými postupy a je povinen učinit veškerá nezbytná opatření vyžadovaná Příslušnými požadavky k ochraně SEK před poškozením. Povinnosti dle tohoto odstavce má Stavebník rovněž ve vztahu k SEK, které se nachází mimo Zájmové území.
- (iv) Při zjištění jakéhokoliv rozporu mezi údaji v Situačním výkresu, který je přílohou Vyjádření a skutečným stavem, je Stavebník a/nebo Žadatel povinen bez zbytečného odkladu, nejpozději Den následující po zjištění takové skutečnosti, zjištěný rozpor oznámit POS.
- (v) Stavebník, Žadatel nebo jím pověřená třetí osoba, je povinen každé poškození či krádež SEK bezodkladně, nejpozději Den následující po zjištění takové skutečnosti, oznámit takovou skutečnost dohledovému centru společnosti CETIN na telefonní číslo +420 238 464 190.
- (vi) Bude-li Stavebník, Žadatel nebo jím pověřená třetí osoba na společnosti CETIN požadovat, aby se jako účastník správního řízení, pro jehož účely bylo toto Vyjádření vydáno, vzdala práva na odvolání proti rozhodnutí vydanému ve správním řízení, je oprávněn kontaktovat POS.

5. POVINNOSTI STAVEBNÍKA PŘI PŘÍPRAVĚ STAVBY

- (i) Při projektování Stavby je Stavebník povinen zajistit, aby projektová dokumentace Stavby (i) zohledňovala veškeré požadavky na ochranu SEK vyplývající z Příslušných požadavků, zejména ze Zákona o elektronických komunikacích a Stavebního zákona, (ii) respektovala správnou praxi v oboru stavebnictví a technologické postupy a (iii) umožňovala, aby i po provedení a umístění Stavby dle takové projektové dokumentace byla společnost CETIN, jako vlastník SEK schopna bez jakýchkoli omezení a překážek provozovat SEK, provádět údržbu a opravy SEK.
- (ii) Nebude-li možné projektovou dokumentací zajistit některý, byť i jeden z požadavků dle předchozího odstavce (i) a/nebo umístění Stavby by mohlo způsobit, že nebude naplněn některý, byť i jeden z požadavků dle předchozího odstavce (i), vyvolá Stavebník Překládku.
- (iii) Při projektování Stavby, která se nachází nebo je u ní zamýšleno, že se bude nacházet v ochranném pásmu radiových tras společnosti CETIN a překračuje výšku 15 m nad zemským povrchem, a to včetně dočasných objektů zařízení staveniště (jeřáby, konstrukce, atd.) je Stavebník povinen písemně kontaktovat POS za účelem získání konkrétního stanoviska a podmínek k ochraně radiových tras společnosti CETIN a pro určení, zda Stavba vyvolá Překládku. Ochranné pásmo radiových tras v šíři 50m je zakresleno do situačního výkresu, který je součástí tohoto Vyjádření.

**VYJÁDRĚNÍ O EXISTENCI SÍTĚ ELEKTRONICKÝCH KOMUNIKACÍ
společnosti Česká telekomunikační infrastruktura a.s.**

(„Vyjádření“)

**A VŠEOBECNÉ PODMÍNKY OCHRANY SÍTĚ ELEKTRONICKÝCH KOMUNIKACÍ
společnosti Česká telekomunikační infrastruktura a.s.
(„Všeobecné podmínky ochrany SEK“)**

toto Vyjádření a Všeobecné podmínky ochrany SEK je vydané dle ustanovení § 101 zákona č. 127/2005 Sb., o elektronických komunikacích a o změně některých souvisejících zákonů, v platném znění („Zákon o elektronických komunikacích“), a dle ustanovení § 161 zákona č. 183/2006 Sb., o územním plánování a stavebním řádu, v platném znění („Stavební zákon“), a dle příslušných ustanovení zákona č. 89/2012 Sb., občanského zákoníku, v platném znění („Občanský zákoník“)

Číslo jednací: 662451/18

Číslo žádosti: 0118 200 484 („Žádost“)

Název akce („Stavba“)		Rekonstrukce ulice Na Chmelnici, Uherský Brod
Důvod vydání Vyjádření („Důvod vyjádření“)		Stavební řízení
Žadatel	Viadesigne s.r.o.	
Stavebník	Město Uherský Brod, Masarykovo nám. 100/Na Za, Uherský Brod, 68801	
Zájmové území	Okres	Uherské Hradiště
	Obec	Uherský Brod
	Kat. území / č. parcely	Uherský Brod
Platnost Vyjádření		16. 7. 2020 („Den konce platnosti Vyjádření“)

Žadatel Žádostí určil a vyznačil Zájmové území, jakož i určil Důvod Vyjádření.

Na základě určení a vyznačení Zájmového území Žadatelem a na základě určení Důvodu Vyjádření vydává společnost Česká telekomunikační infrastruktura a.s. následující Vyjádření:

Dojde ke střetu se sítí elektronických komunikací (dále jen „SEK“) společnosti Česká telekomunikační infrastruktura a.s.

- (I) Na Žadatelem určeném a vyznačeném Zájmovém území se vyskytuje SEK společnosti Česká telekomunikační infrastruktura a.s.;
- (II) Společnost Česká telekomunikační infrastruktura a.s. za podmínky splnění bodu (III) tohoto Vyjádření **souhlasí**, aby Stavebník a/nebo Žadatel, je-li Stavebníkem v Zájmovém území vyznačeném v Žádosti, provedl Stavbu a/nebo činnosti povolené příslušným správním rozhodnutím vydaným dle Stavebního zákona;
- (III) Stavebník a/nebo Žadatel, je-li Stavebníkem, je povinen (i) dodržet tyto níže uvedené podmínky, které byly stanovené POS, tak jak je tento označen ve Všeobecných podmínkách ochrany SEK

Číslo jednací: 662451/18

Číslo žádosti: 0118 200 484

- Nemáme připomínek k předložené dokumentaci.
S umístěním jmenovité stavby souhlasíme za předpokladu respektování zařízení podzemních vedení sítě elektronických komunikací (dále jen PVSEK) v majetku společnosti Česká telekomunikační infrastruktura a.s., které se budou na staveništi a v jeho blízkosti nacházet.

Požadujeme:

Před zahájením zemních prací, bude vytyčena trasa PVSEK.

Při stavbě chodníku bude v plné míře respektována trasa PVSEK, aby při souběhu nedošlo k jejímu následnému umístění přímo pod nově plánovanou obrubu včetně betonového lože. V místě křížování vjezdů požadujeme vedení PVSEK uložit do chánicek okončených mimo zpevněnou plochu.

V případě nejasností nebo změn vždy požádat POS o vyjádření.

; a

(ii) řídit se Všeobecnými podmínkami ochrany SEK, které jsou nedílnou součástí Vyjádření;

- (IV) Pro případ, že bude nezbytné přeložení SEK, zajistí vždy takové přeložení SEK její vlastník, společnost Česká telekomunikační infrastruktura a.s. Stavebník, který vyvolal překládku SEK je dle ustanovení § 104 odst. 17 Zákona o elektronických komunikacích povinen uhradit společnosti Česká telekomunikační infrastruktura a.s. veškeré náklady na nezbytné úpravy dotčeného úseku SEK, a to na úrovni stávajícího technického řešení;

- (V) Pro účely přeložení SEK dle bodu (IV) tohoto Vyjádření je Stavebník povinen uzavřít se společností Česká telekomunikační infrastruktura a.s. Smlouvu o realizaci překládky SEK.

Vyjádření je platné pouze pro Zájmové území určené a vyznačené Žadatelem, jakož i pro Důvod Vyjádření stanovený a určený Žadatelem v Žádosti.

Vyjádření pozbývá platnosti i) v Den konce platnosti Vyjádření, ii) změnou rozsahu Zájmového území či změnou Důvodu Vyjádření uvedeného v Žádosti a/nebo iii) jakýmkoliv porušením kterékoliv povinnosti stanovené Všeobecnými podmínkami ochrany SEK, to vše v závislosti na tom, která ze skutečností rozhodná pro pozbytí platnosti Vyjádření nastane nejdříve.


Společnost Česká telekomunikační infrastruktura a.s. vydáním tohoto Vyjádření poskytla Žadateli pro Žadatelem určené a vyznačené Zájmové území veškeré informace o SEK dostupné společnosti Česká telekomunikační infrastruktura a.s. ke dni podání Žádosti.

V případě dotazů k Vyjádření kontaktujte prosím asistenční linku 238 461 111.

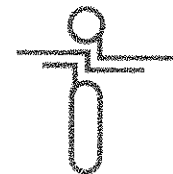
Přílohami Vyjádření jsou:

- *Všeobecné podmínky ochrany SEK*
- *Informace k vytyčení SEK ve vlastnictví společnosti Česká telekomunikační infrastruktura a.s.*
- *Situační výkres (obsahuje Zájmové území určené a vyznačené Žadatelem a výřezy účelové mapy SEK)*

Vyjádření vydala společnost **Česká telekomunikační infrastruktura a.s.** dne: 16. 7. 2018.


Česká telekomunikační infrastruktura a.s.
Olšanská 2681/6
130 00 Praha 3
DIČ: CZ04084063

96



Viadesigne s.r.o.
Na Zahradách 1151/16
69002 Břeclav

naše značka
5001753543

vyřizuje
Jolana Dočkalová

datum
01.08.2018

Věc:

Rekonstrukce ulice Na Chmelnici, Uherský Brod

K.ú. - p.č.: Uherský Brod

Stavebník: Město Uherský Brod, Masarykovo nám. 100, 68801 Uherský Brod

Účel stanoviska: Povolení stavby - stavební režim (ÚR+SP)

GasNet, s.r.o., jako provozovatel distribuční soustavy (PDS) a technické infrastruktury, zastoupený GridServices, s.r.o., vydává toto stanovisko:

V ZÁJMOVÉM ÚZEMÍ STAVBY SE NACHÁZÍ TATO PLYNÁRENSKÁ ZAŘÍZENÍ A PLYNOVODNÍ PŘÍPOJKY:

- NTLO DN100, NTLO DN200, STLO DN200 a STL, NTL přípojky

Požadujeme respektovat průběh a ochranné pásmo plynárenského zařízení.

Pro realizaci stavby stanovujeme tyto podmínky:

- Požadujeme zachovat stávající niveletu vozovky (komunikace).
 - Dopravní značení musí být umístěno od stávajícího plynárenského zařízení a plynovodních přípojek (dále jen PZ) v minimální vzdálenosti 1 m.
 - Při vysazování stromů a okrasných dřevin požadujeme dodržet od stávajícího PZ vzdálenost minimálně 2 m na obě strany.
 - Po odtěžení stávající konstrukce komunikace bude podstatně sníženo krytí stávajícího PZ. Proto je vyloučeno použití těžké mechanizace (zejména válců s trny, zemních fréz atd.) přímo nad potrubím. Při provádění prací je třeba věnovat zvýšenou pozornost a opatrnost u míst s odbočkami, kde navrtávací odbočkový T-kus vyčnívá nad vlastní porubí a mohlo by dojít k jeho odtržení. Dále je třeba ověřit polohu přípojek, které jsou nad vlastním potrubím PZ a navíc zpravidla uloženy kolmo na plynovod (tím i komunikaci).
- Nové uliční vpusti musí být umístěny v minimální vzdálenosti 0,5 m od obrysu stávajícího PZ.

Plynovod a přípojky s navrtávacími T-kusy (dále jen zařízení) nesmí být uloženy v konstrukci komunikace.

Pokud by zařízení zasahovalo do konstrukce komunikace, požadujeme obsyp pískem (min. 20 cm) nebo jinou úpravu dohodnutou na místě samém.

Křížení a souběh inž. sítí s plynovodním zařízením musí být v souladu s ČSN 73 60 05, tab. 1 a 2.

Budované objekty (např. šachty, vpusti, dopravní značky, sloupy atd.) musí dodržet od stávajícího zařízení světlostou vzdálenost dle ČSN EN 12 007, TPG 702 04, čl. 14.5 a 14.6 - minimálně 1m, tj. nesmí zasahovat do ochranného pásma zařízení - plynovodu!

Povrch nad plynárenským zařízením požadujeme zhotovit z rozebíratelného materiálu (chodníky, vjezdy, parkovací stání atd.).

Nad plynárenským zařízením nesmí být umístěny souběžně obrubníky nebo jiné zařízení s pevným základem.

Při realizaci zpevněných ploch je nutné dodržet krytí dle ČSN 73 6005.

Pokud realizace stavby vyvolá výškovou nebo směrovou úpravu trasy plynárenského zařízení, bude toto posuzováno jako přeložka. Náklady budou hrazeny investorem stavby.

Toto stanovisko se netýká žádných úprav plynárenského zařízení v dané lokalitě. Nutno řešit samostatně (<http://www.gasnet.cz/cs/kontakt-ni-system/>).

Současně si vyhražujeme upřesnění nebo rozšíření našich podmínek při zjištění situace na místě.

V rozsahu této stavby souhlasíme s povolením stavby dle zákona 183/2006 Sb. ve znění pozdějších předpisů. Tento

GridServices, s.r.o.

Plynárenská 499/1

Zábřovice

602 00 Brno

T +420532221111

F +420545578571

E info@gridservices.cz

I www.gridservices.cz

IC: 27935311

DIČ: CZ27935311

Zapsán do obchodního rejstříku:

Krajský soud v Brně

oddíl C, vložka 57165

26.07.2007

Bankovní spojení:
Československá obchodní banka,
a.s.

Číslo účtu: 17837923

Kód banky: 0300

souhlas platí pro územní řízení, řízení o územním souhlasu, veřejnoprávní smlouvy pro umístění stavby, zjednodušené územní řízení, ohlášení, stavební řízení, společné územní a stavební řízení, veřejnoprávní smlouvu o provedení stavby nebo oznámení stavebního záměru s certifikátem autorizovaného inspektora.

V zájmovém území se mohou nacházet plynárenská zařízení jiných vlastníků či správců, případně i dlouhodobě nefunkční/neprovozovaná plynárenská zařízení bez dostupných informací o jejich poloze a vlastnictví.

Plynárenské zařízení a plynovodní přípojky jsou dle ust. § 2925 zákona č. 89/2012 Sb., občanského zákoníku, provozovány jako zařízení zvlášť nebezpečné a z tohoto důvodu jsou chráněny ochranným pásmem dle zákona č. 458/2000 Sb. ve znění pozdějších předpisů.

Nedodržení podmínek uvedených v tomto stanovisku zakládá odpovědnost stavebníka za vzniklé škody.

Rozsah ochranného pásma je stanoven v zákoně 458/2000 Sb. ve znění pozdějších předpisů.

Při realizaci uvedené stavby budou dodrženy podmínky pro provádění stavební činnosti:

- 1) Za stavební činnosti se pro účely tohoto stanoviska považují všechny činnosti prováděné v ochranném pásmu plynárenského zařízení a plynovodních přípojek (tzn. i bezvýkopové technologie a terénní úpravy) a činnosti mimo ochranné pásmo, pokud by takové činnosti mohly ohrozit bezpečnost a spolehlivost plynárenského zařízení a plynovodních přípojek (např. trhací práce, sesuvy půdy, vibrace, apod.).
- 2) Stavební činnosti je možné realizovat pouze při dodržení podmínek stanovených v tomto stanovisku. Nebudou-li tyto podmínky dodrženy, budou stavební činnosti považovány dle § 68 zákona č. 458/2000 Sb. ve znění pozdějších předpisů za činnost bez našeho předchozího souhlasu. Při každé změně projektu nebo stavby (zejména trasy navrhovaných inženýrských sítí) je nutné požádat o nové stanovisko k této změně.
- 3) Před zahájením stavební činnosti bude provedeno vytyčení trasy a přesné určení uložení plynárenského zařízení a plynovodních přípojek. Vytyčení trasy provede příslušná provozní oblast (formulář a kontakt naleznete na www.gridservices.cz nebo NONSTOP zákaznická linka 800 11 33 55). Při žádosti uvede žadatel naši značku (číslo jednací) uvedenou v úvodu tohoto stanoviska. O provedeném vytyčení trasy bude sepsán protokol. Přesné určení uložení plynárenského zařízení a plynovodních přípojek je povinen provést stavebník na svůj náklad. Bez vytyčení trasy a přesného určení uložení plynárenského zařízení a plynovodních přípojek stavebníkem nesmí být vlastní stavební činnosti zahájeny. Vytyčení plynárenského zařízení a plynovodních přípojek považujeme za zahájení stavební činnosti.
- 4) Bude dodržena mj. ČSN 73 6005, TPG 702 04, zákon č. 458/2000 Sb. ve znění pozdějších předpisů, případně další předpisy související s uvedenou stavbou.
- 5) Pracovníci provádějící stavební činnosti budou prokazatelně seznámeni s polohou plynárenského zařízení a plynovodních přípojek, rozsahem ochranného pásma a těmito podmínkami.
- 6) Při provádění stavební činnosti, vč. přesného určení uložení plynárenského zařízení je stavebník povinen učinit taková opatření, aby nedošlo k poškození plynárenského zařízení a plynovodních přípojek nebo ovlivnění jejich bezpečnosti a spolehlivosti provozu. Nebude použito nevhodného nářadí, zemina bude těžena pouze ručně bez použití pneumatických, elektrických, bateriových a motorových nářadí.
- 7) Odkryté plynárenské zařízení a plynovodní přípojky budou v průběhu nebo při přerušení stavební činnosti řádně zabezpečeny proti jejich poškození.
- 8) V případě použití bezvýkopových technologií (např. protlaku) bude před zahájením stavební činnosti provedeno úplné obnažení plynárenského zařízení a plynovodních přípojek v místě křížení na náklady stavebníka. V případě, že nebude tato podmínka dodržena, nesmí být použita bezvýkopová technologie.
- 9) Stavebník je povinen neprodleně oznámit každé i sebemenší poškození plynárenského zařízení nebo plynovodních přípojek (vč. izolace, signalizačního vodiče, výstražné fólie atd.) na telefon 1239.
- 10) Před provedením zásypu výkopu bude provedena kontrola dodržení podmínek stanovených pro stavební činnosti, kontrola plynárenského zařízení a plynovodních přípojek. Kontrolu provede příslušná provozní oblast (formulář a kontakt naleznete na www.gridservices.cz nebo NONSTOP zákaznická linka 800 11 33 55). Při žádosti uvede žadatel naši značku (číslo jednací) uvedenou v úvodu tohoto stanoviska. Povinnost kontroly se vztahuje i na plynárenské zařízení, které nebylo odhaleno. O provedené kontrole bude sepsán protokol. Bez provedené kontroly nesmí být plynárenské zařízení a plynovodní přípojky zasypány. V případě, že nebudou dodrženy výše uvedené podmínky, je stavebník povinen na základě výzvy provozovatele plynárenského zařízení a plynovodních přípojek, nebo jeho zástupce doložit průkaznou dokumentaci o nepoškození plynárenského zařízení a plynovodních přípojek

během výstavby nebo provést na své náklady kontrolní sondy v místě styku stavby s plynárenským zařízením a plynovodními přípojkami.

11) Plynárenské zařízení a plynovodní přípojky budou před zásypem výkopu řádně podsypány a obsypány těžkým pískem, bude provedeno zhutnění a bude osazena výstražná fólie žluté barvy, vše v souladu s ČSN EN 12007-1-4, TPG 702 01, TPG 702 04.

12) Neprodleně po skončení stavební činnosti budou řádně osazeny všechny poklopy a nadzemní prvky plynárenského zařízení a plynovodních přípojek.

13) Poklopy uzávěrů a ostatních armatur na plynárenském zařízení a plynovodních přípojkách, vč. hlavních uzávěrů plynu (HUP) na odběrném plynovém zařízení udržovat stále přístupné a funkční po celou dobu trvání stavební činnosti.

14) Případné zřizování staveniště, skladování materiálů, stavebních strojů apod. bude realizováno mimo ochranné pásmo plynárenského zařízení a plynovodních přípojek (není-li ve stanovisku uvedeno jinak).

15) Bude zachována hloubka uložení plynárenského zařízení a plynovodních přípojek (není-li ve stanovisku uvedeno jinak).


16) Při použití nákladních vozidel, stavebních strojů a mechanismů zabezpečit případný přejezd přes plynárenské zařízení a plynovodní přípojky uložení panelů v místě přejezdu plynárenského zařízení.

Platí pouze pro území vyznačené v příloze tohoto stanoviska a to 24 měsíců ode dne jeho vydání.

V případě dotčení pozemku v majetku společnosti GasNet, s.r.o. je třeba dále projednat smluvní vztah k tomuto pozemku. Kontakt na projednání naleznete na adrese www.gasnet.cz/cs/kontaktni-system/, činnost "Smluvní vztahy - pozemky a budovy plynárenských zařízení", případně na NONSTOP zákaznické lince 800 11 33 55.

Za správnost a úplnost dokumentace předložené s žádostí včetně jejího souladu s platnými předpisy plně zodpovídá její zpracovatel. Stanovisko nenahrazuje případná další stanoviska k jiným částem stavby.

V případě další korespondence nebo jednání (např. změna stavby) uvádějte naši značku - 5001753543 a datum tohoto stanoviska. Kontakty jsou k dispozici na www.gridservices.cz nebo NONSTOP zákaznická linka 800 11 33 55.



GasNet, s.r.o.
zastoupená společností GridServices, s.r.o., IČ 279 35 311
Jolana Dočkalová
Technik externích požadavků-Morava
Oddělení zpracování ext.požadavků-Morava
+420532228431
jolana.dockalova@innogy.com

Přílohy: Orientační zakres plynárenského zařízení, Detailní zakres plynárenského zařízení, Ověřená příloha žadatele, Ověřená příloha žadatele, Ověřená příloha žadatele

Příloha: Detailní zákres plynárenského zařízení. Tato příloha je nedílnou součástí stanoviska č. 5001753543 ze dne 01.08.2018.

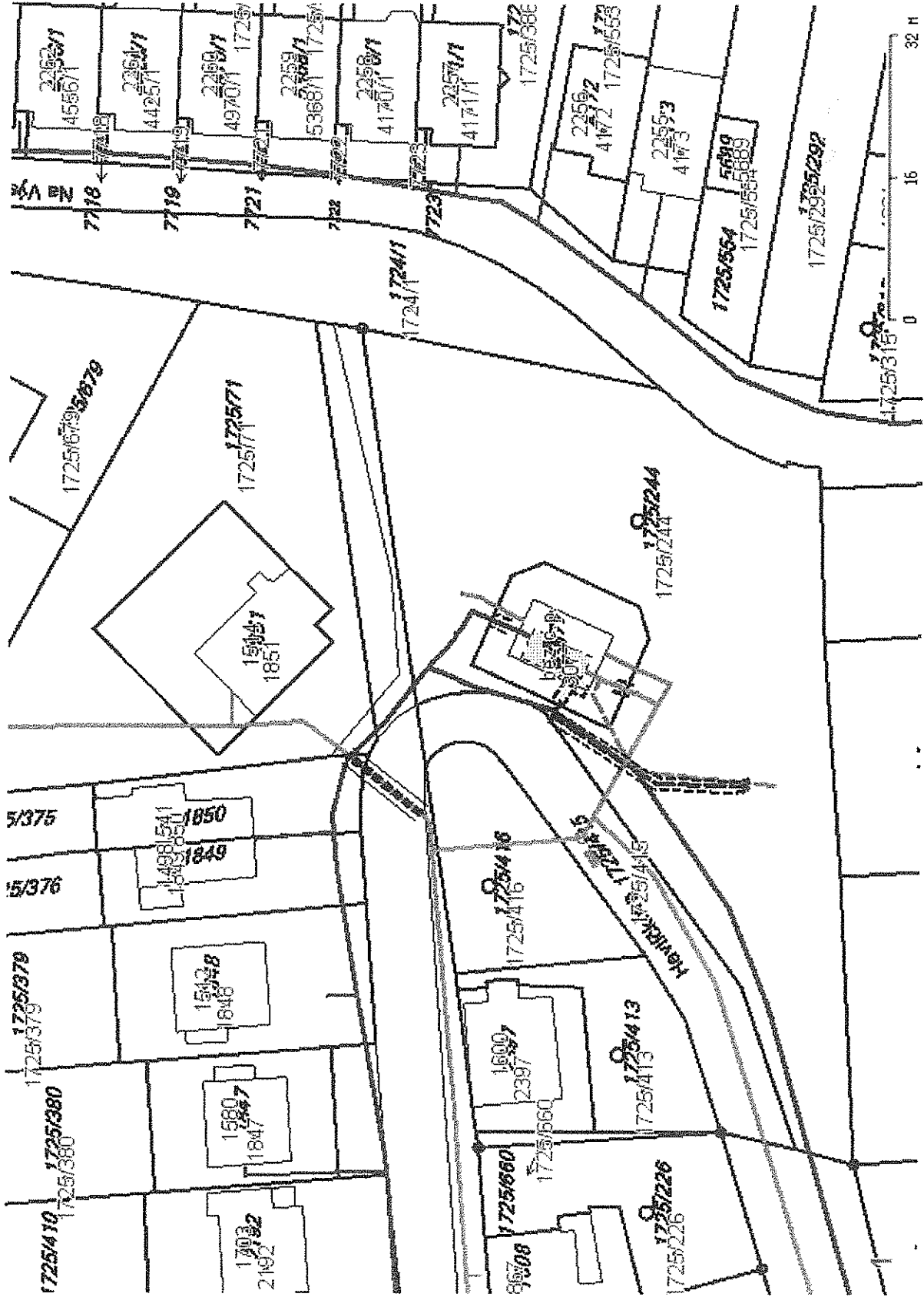
Provozovatel DS: GasNet, s.r.o.; Stavebník: Město Uherský Brod, Masarykovo nám. 100, 68801 Uherský Brod. K.ú.: Uherský Brod.



Legenda:

	linie plynovodu
	NTL
	STL
	VTL
	VVTL
	nefunkční
	plánovaná stavba před realizací
	ve výstavbě, neuvedeno do provozu
	regulační stanice
	ochranné zařízení
	kabel
	elektrořepojka
	kabel protikorozní ochrany
	anodové uzemnění
	stanice katodové ochrany
	pásmo vlivu anodového uzemnění SKAO

Provozovatel DS: GasNet, s.r.o., Stavebník: Město Uherský Brod, Masarykovo nám. 100, 68801 Uherský Brod. K.ú.: Uherský Brod.

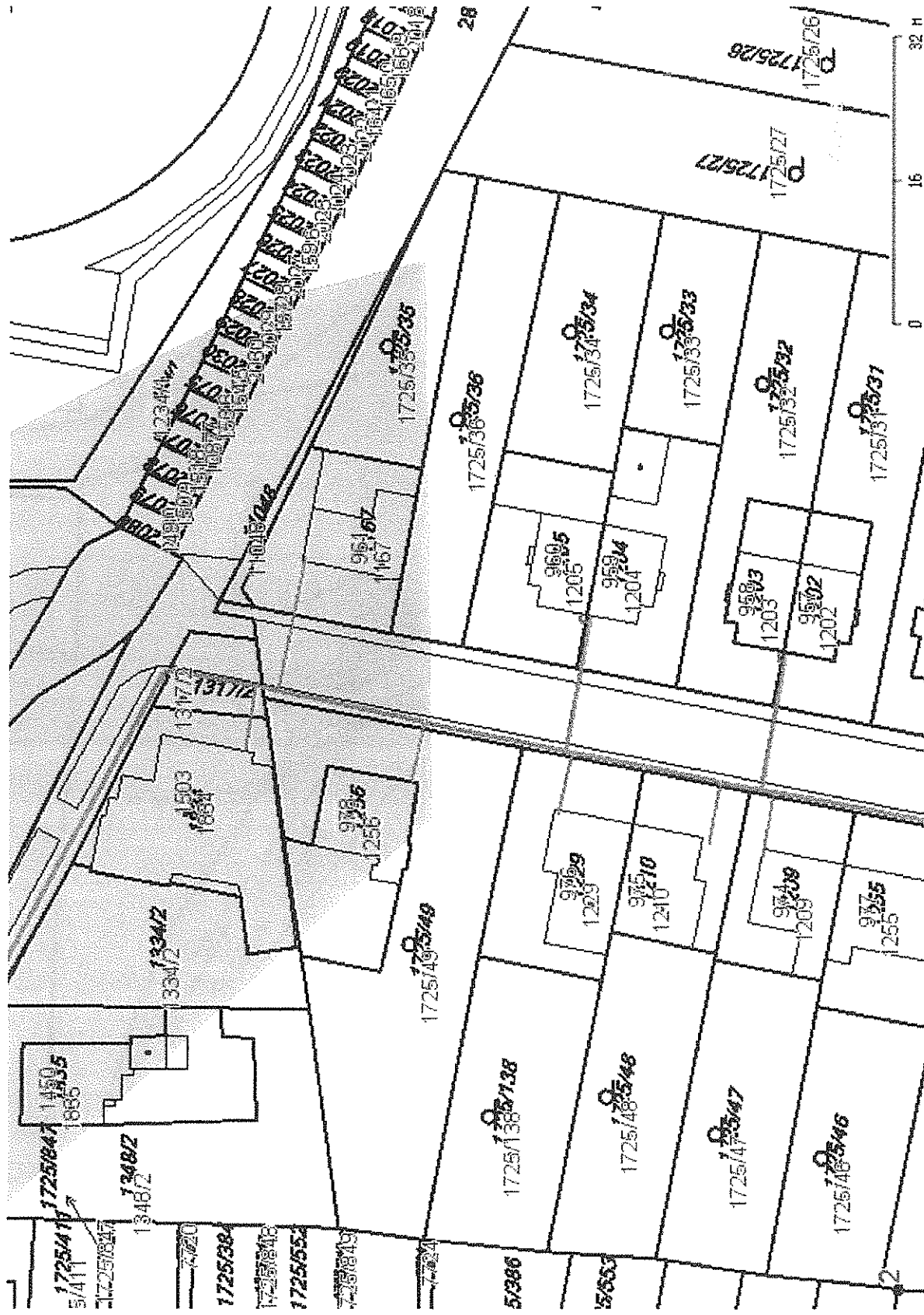


Legenda:














linie	plynovodu
NTL	
STL	
VTL	
VVTL	
nefunkční	
plánovaná	
stavba před	
realizací	
ve výstavbě,	
neuvečeno do	
provozu	
regulační stanice	
ochranné	
zařízení	
kabel	
elektropřípojka	
kabel protikorozi	
ochrany	
anodové	
uzemnění	
stanice katodové	
ochrany	
pásmo vlivu	
anodového	
uzemnění SKAO	

Příloha: Detailní zákres plynárenského zařízení. Tato příloha je nedílnou součástí stanoviska č. 5001753543 ze dne 01.08.2018.

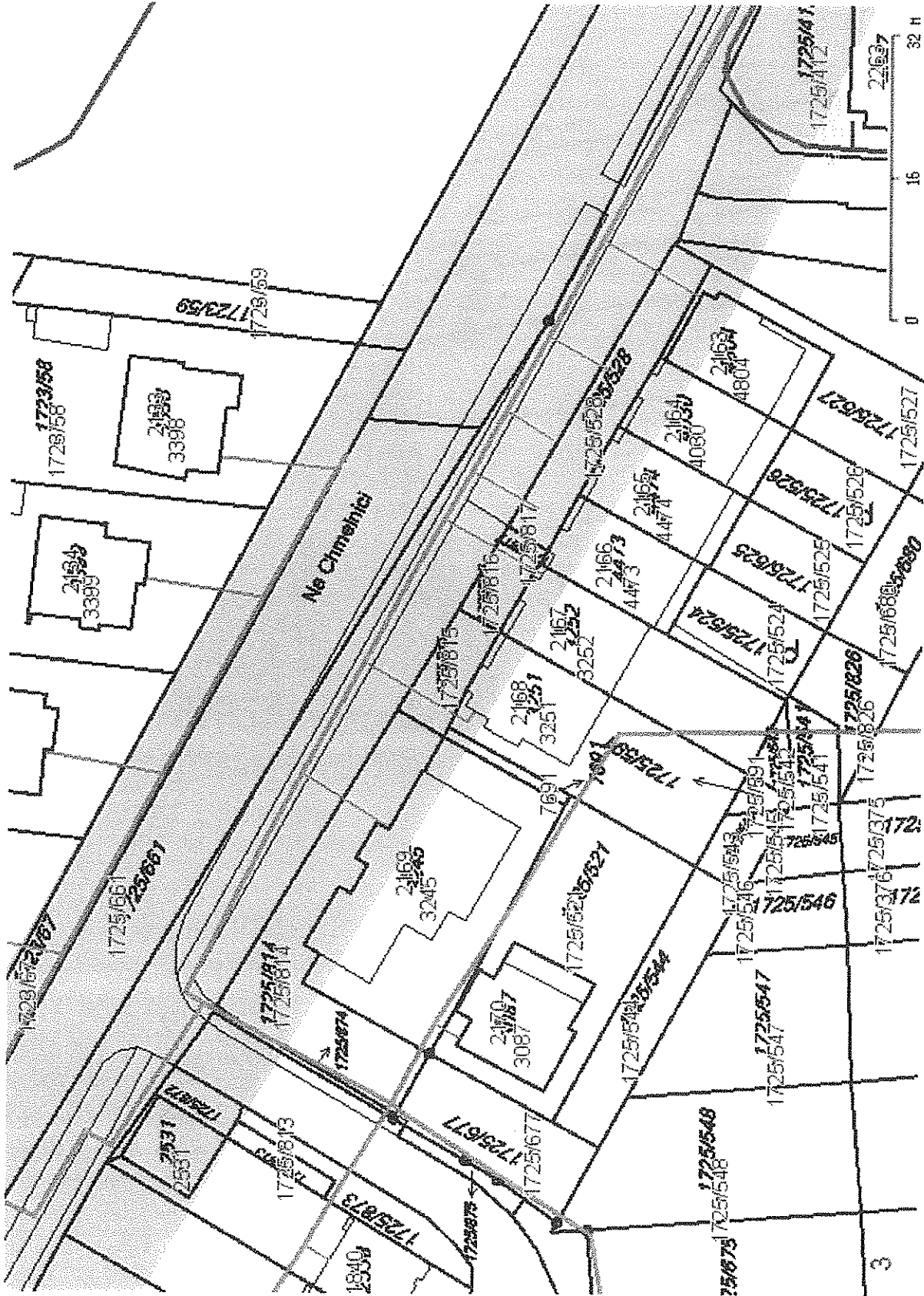
Provozovatel DS: GasNet, s.r.o.; Stavebník: Město Uherský Brod, Masarykovo nám. 100, 68801 Uherský Brod. K.Ú.: Uherský Brod.



Legenda:

linie plynovodu	NTL	STL	VTL	VVTL	nefunkční	plánovaná stavba před realizací	ve výstavbě, neuvedeno do provozu
							
							regulační stanice
							ochranné zařízení
							kabel
							elektrořipojka
							kabel protikoroziční ochrany
							anodové uzemnění
							stanice katodové ochrany
							pásmo vlivu anodového uzemnění SKAO

Provozovatel DS: GasNet, s.r.o.; Stavebník: Město Uherský Brod, Masarykovo nám. 100, 68801 Uherský Brod. K.ú.: Uherský Brod.

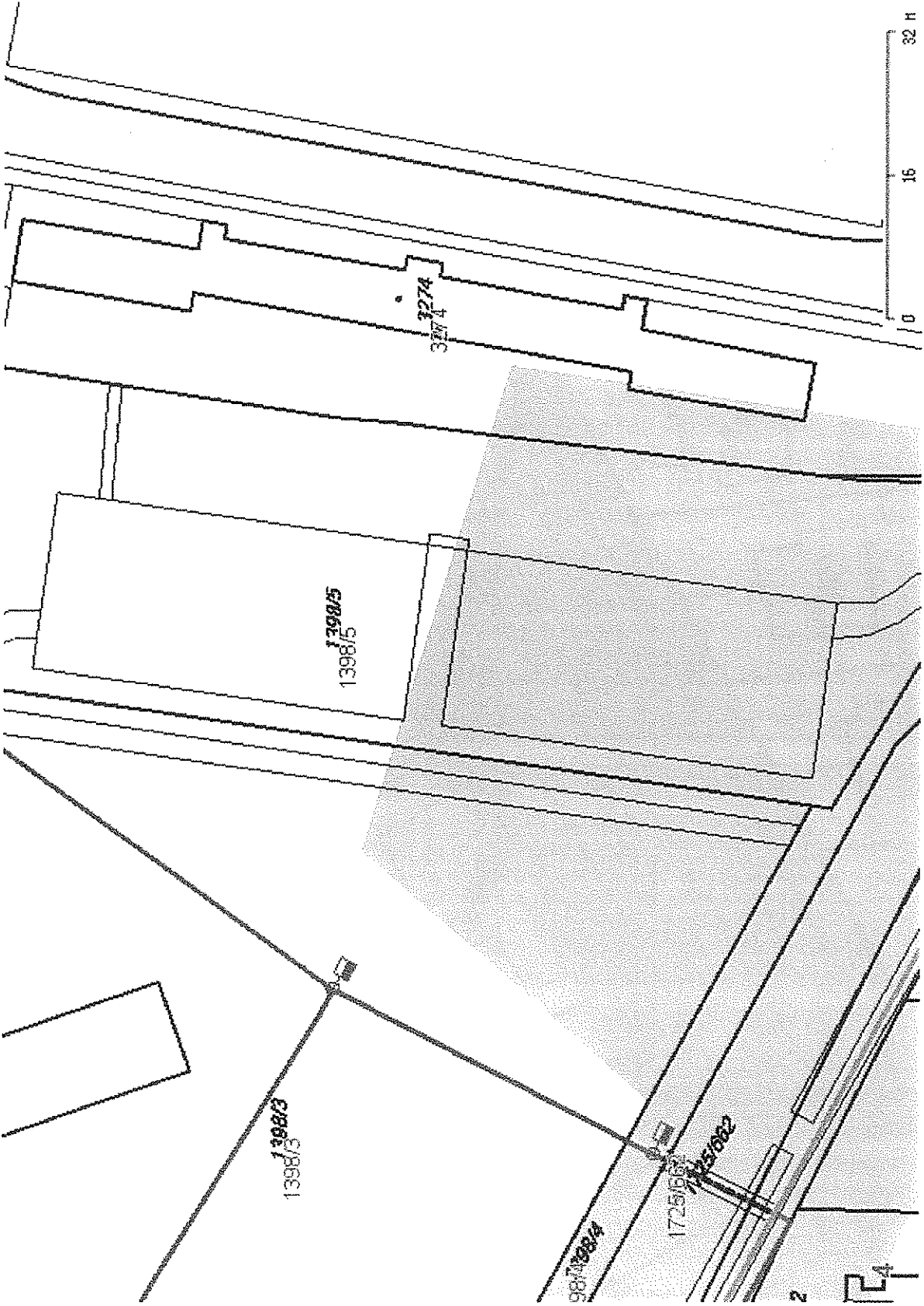


Legenda:

linie plynovodu	
MTL	
STL	
VTL	
VVTL	
nefunkční	
plánovaná stavba před realizací	
ve výstavbě, neuvečeno do provozu	
regulační stanice	
ochranné zařízení	
kabel	
elektropřipojka	
kabel protikorozi ochrany	
anodové uzemnění	
stanice katodové ochrany	
pásmo vlivu anodového uzemnění SKAO	

Příloha: Detailní zakres plynárenského zařízení. Tato příloha je nedílnou součástí stanoviska č. 5001753543 ze dne 01.08.2018.

Provozovatel DS: GasNet, s.r.o.; Stavebník: Město Uherský Brod, Masarykovo nám. 100, 68801 Uherský Brod. K.ú.: Uherský Brod.

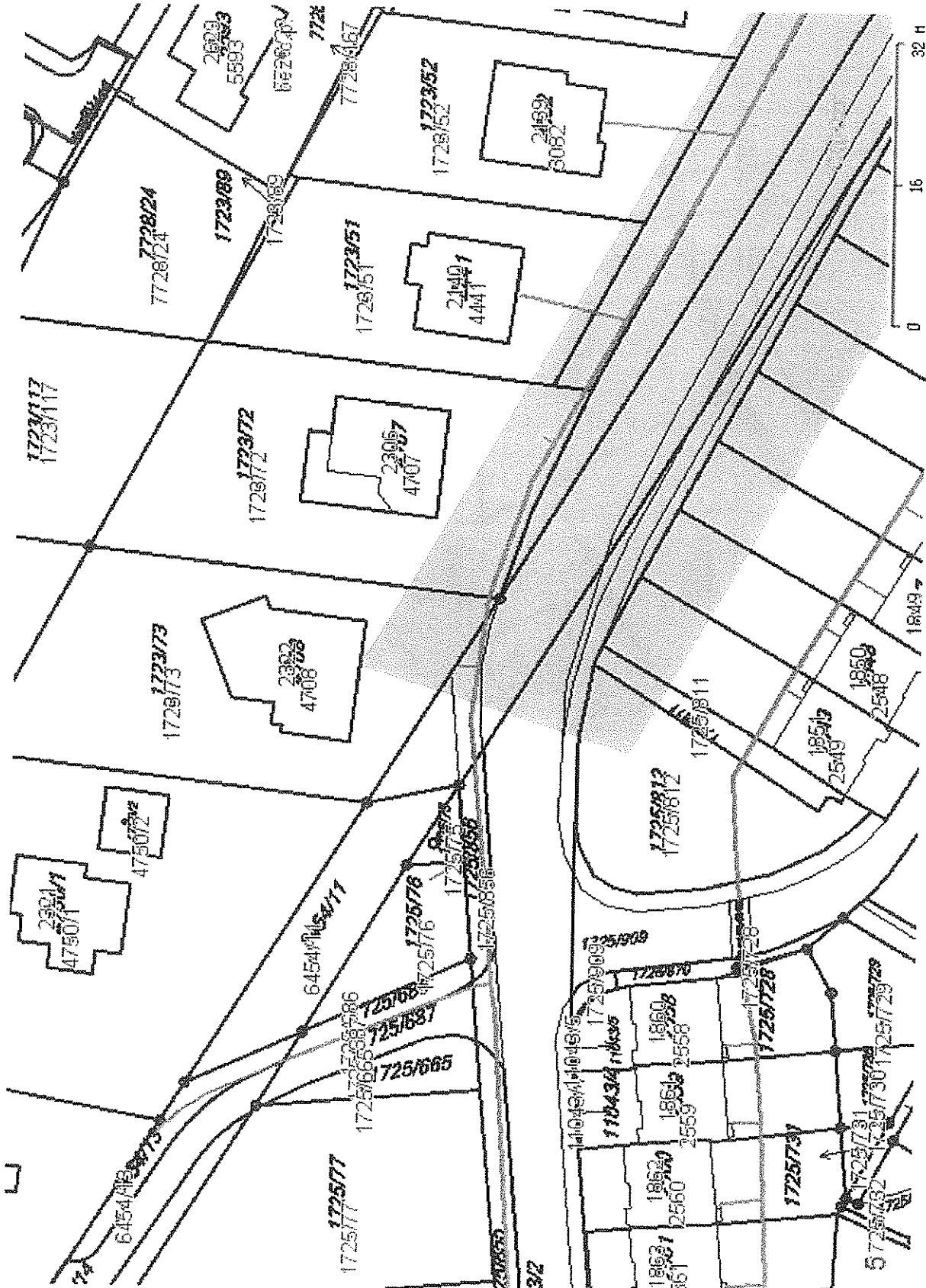


Legenda:

linie plynovodu	
NTL	
STL	
VTL	
VVTL	
nefunkční	
plánovaná stavba před realizací	
ve výstavbě, neuvedeno do provozu	
regulační stanice	
ochranné zařízení	
kabel	
elektropřípojka	
kabel protikoroziční ochrany	
anodové uzemnění	
stanice katodové ochrany	
pásmo vlivu anodového uzemnění SKAO	

Příloha: Detailní zakres plynárenského zařízení. Tato příloha je nedílnou součástí stanoviska č. 5001753543 ze dne 01.08.2018.

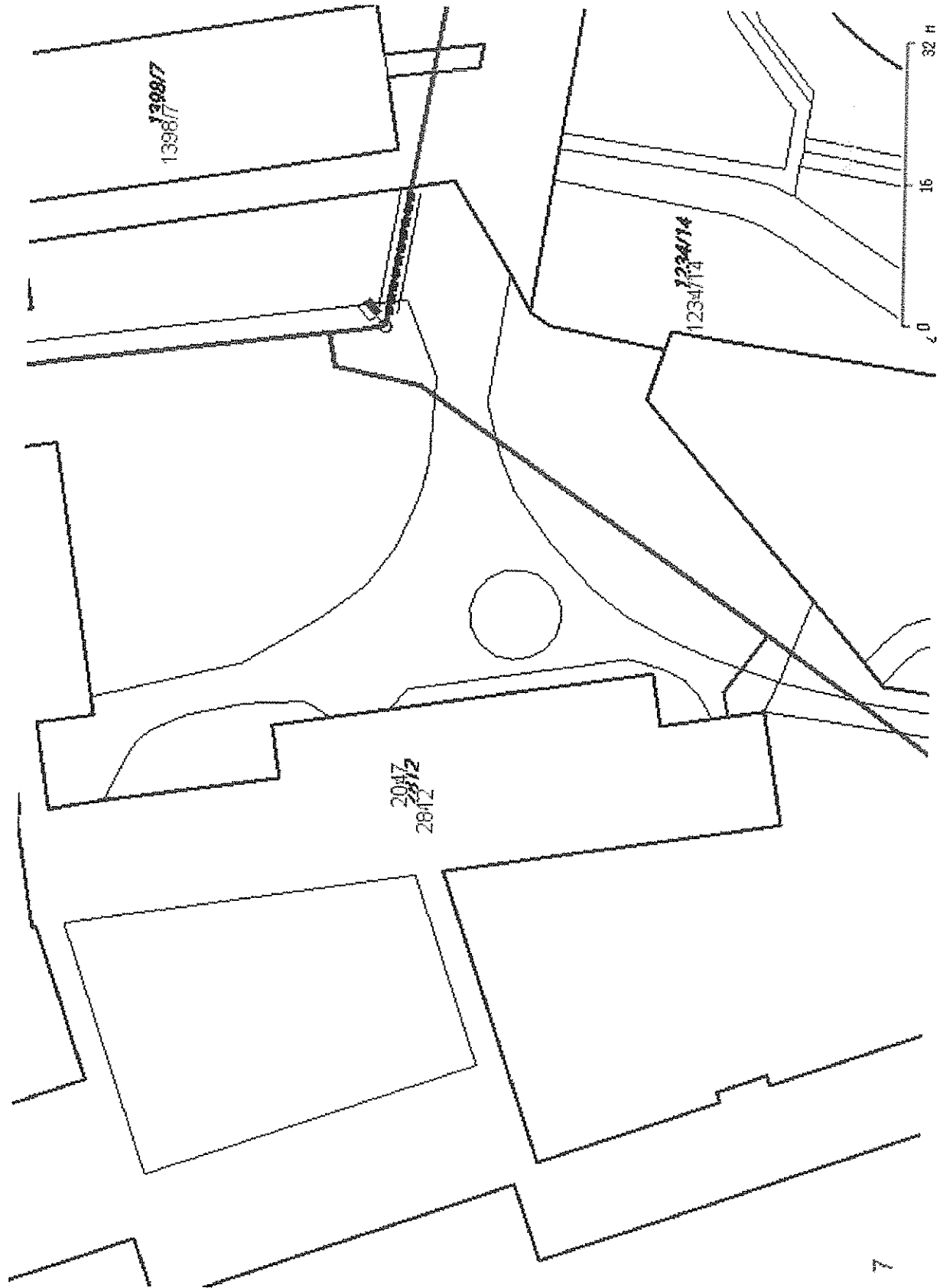
Provozovatel DS: GasNet s.r.o.; Stavebník: Město Uherský Brod, Masarykovo nám. 100, 68801 Uherský Brod, K.ú.: Uherský Brod.



Legenda:

linie plynovodu	
NTL	
STL	
VTL	
VVTL	
nefunkční	
plánovaná stavba před realizací	
ve výstavbě, neuvedeno do provozu	
regulační stanice	
ochranné zařízení	
kabel	
elektropřípojka	
kabel protikoroziční ochrany	
anodové uzemnění	
stanice katodové ochrany	
pásmo vlivu anodového uzemnění SKAO	

Provozovatel DS: GasNet, s.r.o.; Stavebník: Město Uherský Brod, Masarykovo nám. 100, 68801 Uherský Brod. K.ú.: Uherský Brod.



Legenda:

linie plynovodu	
	NTL
	STL
	VTL
	VVTL
	nefunkční
	plánovaná stavba před realizací
	ve výstavbě, neuvedeno do provozu
	regulační stanice
	ochranné zařízení
	kabel
	elektropřipojka
	kabel protikorozní ochrany
	anodové uzemnění
	stanice katodové ochrany
	pásmo vlivu anodového uzemnění SKAO

Příloha: Orientační zakres plynárenského zařízení. Tato příloha je nedílnou součástí stanoviska č. 5001753543 ze dne 01.08.2018.

Provozovatel DS: GasNet, s.r.o.; Stavebník: Město Uherský Brod, Masarykovo nám. 100, 68801 Uherský Brod. K.ú.: Uherský Brod.



Legenda:


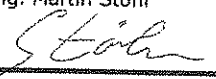

	linie		ochranné zařízení		kabel
	NTL/STL/VTL				protikoroziční ochrany
	VVTL				
	plynovodu				
	nefunkční		kabel		anodové uzemnění
	plánovaná stavba před realizací		elektropřipojka		stanice katodové ochrany
	výstavba		regulační stanice		pásmo vlivu anodového uzemnění SKAO

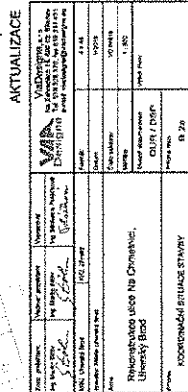
Příloha: Ověřená příloha žadatele. Tato příloha je nedílnou součástí stanoviska č. 5001753543 ze dne 01.08.2018.


Provozovatel DS: GasNet, s.r.o.; Stavebník: Město Uherský Brod, Masarykovo nám. 100, 68801 Uherský Brod. K.ú.: Uherský Brod.



AKTUALIZACE

Zodp. projektant:		Vedoucí projektant:		Vypracoval:		 ViaDesign s.r.o. Na zahradách 16, 690 02 Břeclav Tel: 519 326 370, fax: 519 331 401 e-mail: viadesigne@viadesigne.eu		
Ing. Martin Stöhr 		Ing. Martin Stöhr 		Ing. Michaela Poláčková 				
Městský úřad: Uherský Brod			Krajský úřad: Zlínský			Formát:		A4
Objednatel: Město Uherský Brod						Datum:		V/2018
Akce: Rekonstrukce ulice Na Chmelnici, Uherský Brod						Číslo zakázky:		VD 04618
						Měřítko:		-
						Stupeň dokumentace:		Výtisk číslo:
Objekt:						DUR / DSP		
Příloha:						Příloha číslo:		
Přehledná situace						B 1		





Vyjádření č. 739/2018

stavební povolení, územní souhlas

Žadatel:

Viadesigne s.r.o.
Ingrid Michalicová
Na Zahradách 1151/16
69002 Břeclav

Investor:

Město Uherský Brod
Ingrid Michalicová
Masarykovo nám. 100
68801 Uherský Brod

Název stavby - akce :**Rekonstrukce ulice Na Chmelnici, Uherský Brod**

Projektová dokumentace se zabývá rekonstrukcí ulice Na Chmelnici. Začátek stavby je v křižovatce s Ul. 28. října a konec navazuje na již provedenou rekonstrukci silnice v km 0,480. Celková délka rekonstruovaného úseku je 295m. Návrh provedení technologie rekonstrukce vychází z požadavku investora a z diagnostiky vozovky.

Místo stavby : Uherský Brod,**Katastr :** Uherský Brod

Při stavbě dojde ke střetu s vodohospodářským zařízením ve správě společnosti Slovácké vodárny a kanalizace, a. s. (dále jen vodohospodářské zařízení) viz. přiložená dokumentace. Upozorňujeme, že podkladová katastrální mapa v přiloženém snímku má pouze informativní charakter.

Před zahájením zemních prací je nutno požádat o vytyčení vodohospodářského zařízení.

Toto vyjádření se nevztahuje na vodovodní a kanalizační přípojky ve vlastnictví jejich majitelů na soukromých pozemcích.

UPOZORŇUJEME, že před realizací stavby je nutno provést opravu části kmenové stoky "B", v úseku cca 10-15 m od Š154 k šachtě Š155. Jelikož je plánována rekonstrukce komunikace, požadujeme co nejdříve informovat provoz kanalizací středisko Uh. Brod a koordinovat projekční práce obou zamýšlených akcí (nahlášení termínu realizace ze strany města Uherský Brod). Opravu kmenové stoky provede naše společnost.

- SVK, a. s. Uh. Hradiště souhlasí s realizací za níže uvedených podmínek:

Do realizační PD požadujeme doložit detail úpravy poklopu šoupátkové šachty a detail úpravy šoupátkových poklopů a armatur v nové zpevněné ploše.

V průběhu výstavby bude po vytyčení trasy obruby přizván pracovník provozu vodovodů naší a. s. k odsouhlasení přesné trasy kladení obruby a to z důvodu kladení této obruby v blízkosti zákopových souprav, šoupáků a hydrantů. O tomto musí být sepsán zápis ve stavebním deníku.

Všechny úpravy na stávajících vodovodních řadech a zařízeních musí být navrženy tak, aby splňovaly veškeré podmínky vlastníka a správce komunikace pro vzájemný souběh a křížení s komunikací.

Navrženým řešením rekonstrukce komunikace musí zůstat zachována nezáměrná hloubka vodovodních zařízení včetně přípojek.

Při křížení vodovodních a kanalizačních zařízení pod jezdovou plochou je nutno při realizaci stavby vyloučit nevhodné vibrační hutnění povrchů vozovky.

Místo napojení dešťových vpustí na kanalizaci pro veřejnou potřebu musí být před záhozem odsouhlaseno pracovníkem provozu kanalizací naší akciové společnosti. V opačném případě je nutno kontrolu napojení provést kamerou s pořízením videozáznamu a záznam doložit na naší a. s. před uvedením stavby do provozu.

Kontrolu kamerou s pořízením videozáznamu provede na základě objednávky naše akciová společnost.

Umístění uličních vpustí požadujeme, z důvodu jejich kladení nad kanalizační potrubí, konzultovat se zástupcem provozu kanalizací středisko Uh. Brod po vytyčení a následně i po provedení výkopových prací. O těchto konzultacích bude proveden písemný zápis.

Kanalizační přípojky uliční vpustí musí být zaměřeny v digitálním tvaru dle směrnice GIS SVK, a. s. Uh. Hradiště a zaměření předáno na SVK a. s. Uh. Hradiště před uvedením stavby do provozu.

Dále musí být na SVK, a. s. Uherské Hradiště předloženo zaměření výšek upravených poklopů revizních šachet v digitálním tvaru dle směrnice GIS SVK, a. s. Uherské Hradiště.

V rámci stavby rekonstrukce komunikace bude provedena provozem vodovodů SVK, a. s. Uh. Hradiště kontrola armatur a poklopů vodovodního zařízení (včetně zákopových souprav) a v případě, že budou nefunkční, bude provedena jejich

výměna. Z tohoto důvodu požadujeme, aby investor akce opravy komunikace v řádném časovém předstihu (minimálně 1 měsíc) oznámil termín zahájení prací na stavbě na provoz vodovodů středisko Uh. Brod.

Terénními úpravami bude docházet k úpravě kanalizačních šachet. Horní část šachet je nutno výškově upravit, případně otočit horní šachtový kónus a osadit nová stupadla pro vlez. Vyrovnávací prstenec upravovaných kanalizačních šachet bude vymazán hydroizolační směsí.

Po provedeném zarovnání poklopů do nivelety nového povrchu požadujeme přizvat zástupce provozu kanalizací naší a. s. k odsouhlasení a o tomto bude proveden písemný zápis.

Při realizaci stavby požadujeme dodržet všeobecné podmínky (vytýčení, křížení, umístění stožáru VO mimo ochranné pásmo vodovodu, kontrola při výkopových pracích, kontrola provozuschopnosti zařízení, ...) - viz samostatná příloha k vyjádření.

Jakákoliv změna oproti odsouhlasené PD musí být před zahájením prací na stavbě předložena na SVK, a. s. Uherské Hradiště k vyjádření.

Realizační PD požadujeme v dostatečném časovém předstihu předložit k vyjádření.

Vyjádření je platné pouze pro zájmové území určené a vyznačené žadatelem a taktéž pro stanovený účel. V případě, že budou práce zahájeny po uplynutí doby platnosti tohoto vyjádření, nelze toto vyjádření použít jako podklad pro zahájení prací a je třeba požádat o vydání nového nebo prodloužení stávajícího vyjádření.

Toto vyjádření pozbývá platnosti:

- uplynutím doby platnosti vyjádření
- změnou rozsahu vyznačeného území
- změnou účelu vyjádření uvedeného v žádosti

Platnost tohoto vyjádření je jeden rok ode dne vydání.

Přílohy

- grafické situace, počet: 1

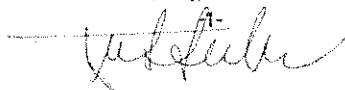
Vyřizuje: Ing. Iva Juříčková

Telefon: 572 530 232

Datum: 12.10.2018

Slovácké vodárny a kanalizace, a.s.

Za Olšávkou 290, Sady, 68 01 Uherské Hradiště

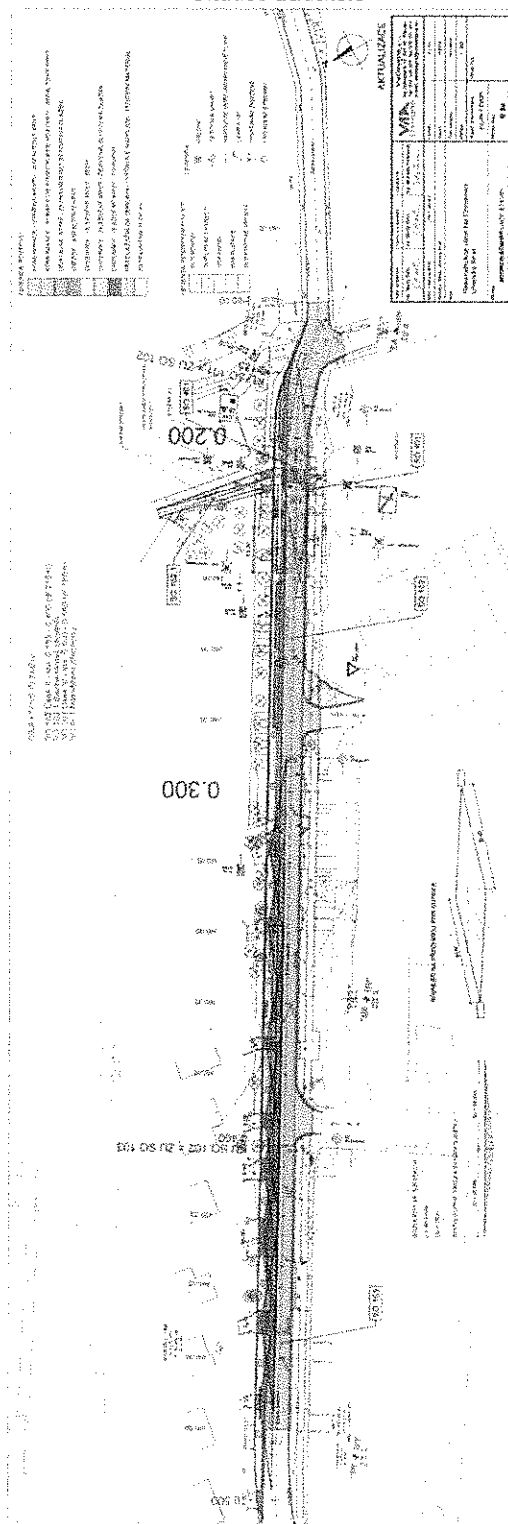


Ing. Lubomír Trachtulec,
ředitel a.s.


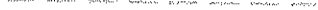


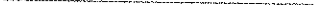












Situace



Situace žadatele



LEGENDA:

	VODOVOD GEODETICKY MĚŘENÝ
	VODOVOD Z DOKUMENTACE
	VODOVOD ZE ZAMĚŘENÉHO VYHLEDÁNÍ
	VODOVOD ORIENTAČNĚ
	VODOVODNÍ PŘÍPOJKA GEODETICKY MĚŘENÁ
	VODOVODNÍ PŘÍPOJKA Z DOKUMENTACE
	VODOVODNÍ PŘÍPOJKA ZE ZAMĚŘENÉHO VYHLEDÁNÍ
	VODOVODNÍ PŘÍPOJKA ORIENTAČNĚ
	KANALIZACE JEDNOTNÁ
	KANALIZACE SPLAŠKOVÁ
	KANALIZACE DEŠŤOVÁ
	KANALIZAČNÍ PŘÍPOJKA JEDNOTNÁ
	KANALIZAČNÍ PŘÍPOJKA SPLAŠKOVÁ
	KANALIZAČNÍ PŘÍPOJKA DEŠŤOVÁ
	KANALIZACE GEODETICKY MĚŘENÁ
	KANALIZACE Z DOKUMENTACE
	KANALIZACE ORIENTAČNĚ

Viadesigne s.r.o.

Břeclav

Na Zahradách 1151/16 1151/16

69002 Břeclav

Váš dopis značky / ze dne	Naše značka	Vyřizuje	Místo odeslání / dne
VD04618 / 09.07.2018	UPTS/OS/197791/2018	Dáša Houžvičková	Praha / 12.07.2018

Věc: Vyjádření k existenci podzemních sítí spol. České Radiokomunikace, a.s.

Účet: Spojené územní a stavební řízení


Akce: Rekonstrukce ulice Na Chmelnici, Uherský Brod

K Vaší žádosti Vám po prošetření aktuálního stavu našich podzemních sítí sdělujeme, že na Vámi vyznačeném území nedojde ke styku s žádným podzemním vedením/zařízením v naší správě.

Z hlediska stávající zájmů Českých Radiokomunikací a.s. nemáme ke shora uvedenému záměru žádné námítky či připomínky.

S pozdravem

Za správnost:


České Radiokomunikace a.s.
Skokanská 2117/1
169 00 Praha 6
(53)

Simona Hulíková
Specialista ochrany sítě

Příloha: Daňový doklad

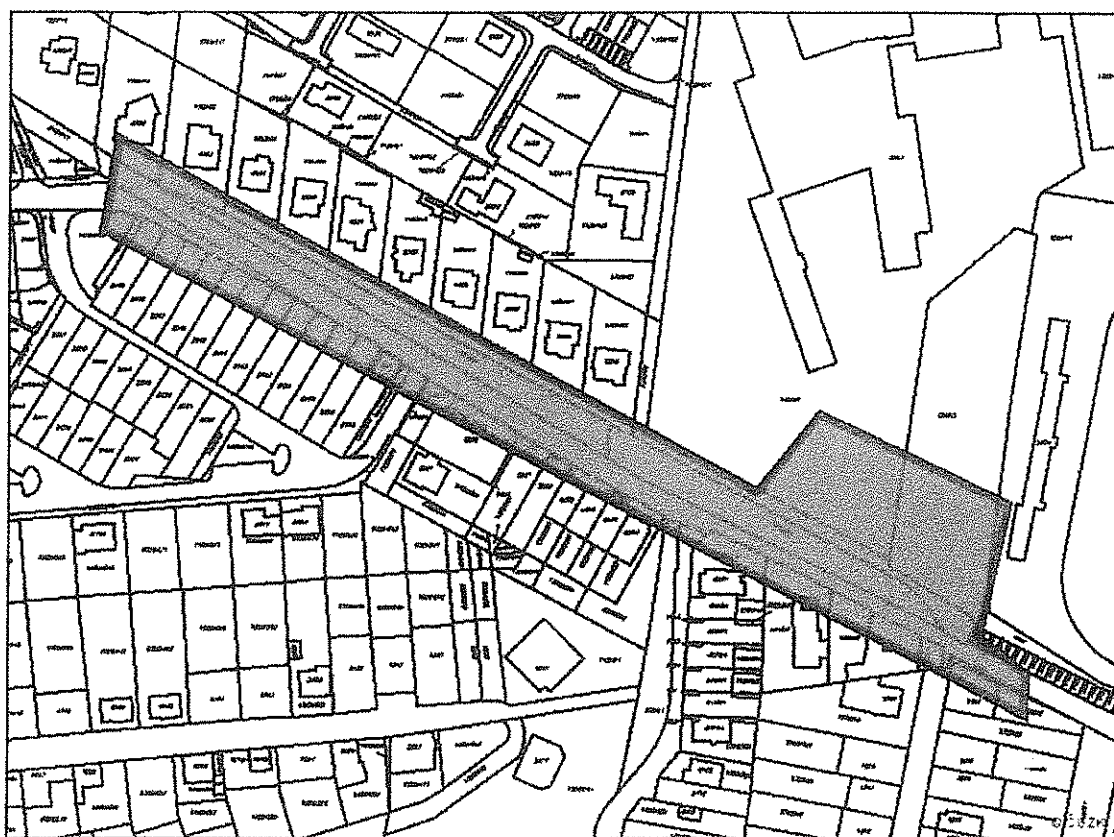
Platnost tohoto vyjádření je jeden rok od data vystavení, tj. do 12.07.2019

PIN: 1223

Úhradu částky za vyjádření proveďte na účet Českých Radiokomunikací, a.s. Číslo účtu Českých Radiokomunikací, a.s. vč. variabilního symbolu naleznete na přiloženém Zjednodušeném daňovém dokladu.

Žádost č. j. UPTS/OS/197791/2018

Zájmové území



Poznámka: Upozorňujeme Vás, že toto stanovisko **NELZE** uplatnit pro umístění a provoz větrných elektráren.

UNI Promotion s.r.o.
Šlikova 294/31, 169 00 Praha 6
IČ: 29136032, DIČ: CZ29136032
OR MS v Praze, oddíl C, vložka 203057

ŽADATEL:

Viadesigne s.r.o.
Na Zahradách 1151/16, 69002 Břeclav
IČ: 27696880, DIČ: CZ27696880

KORESPONDENČNÍ ADRESA:

Viadesigne s.r.o.
Na Zahradách 1151/16
69002 Břeclav

NAŠE ZNAČKA:
133403290

VAŠE ZNAČKA:
VD04618

VYSTAVIL:
Markéta Hausmanová

TELEFON:
725 293 593

Věc: Vyjádření k existenci sítí společnosti NEW TELEKOM, spol. s r.o.

Název akce: Rekonstrukce ulice Na Chmelnici, Uherský Brod

V zastoupení společnosti NEW TELEKOM, spol. s r.o. vydáváme následující stanovisko:

K Vaší žádosti po prošetření aktuálního stavu sítí sdělujeme, že v uvedené lokalitě nedojde ke styku s žádným zařízením vedeným ve správě společnosti NEW TELEKOM, spol. s r.o.. Z hlediska zájmu společnosti NEW TELEKOM, spol. s r.o. nemáme tedy ke shora uvedené akci námítky.

V Praze dne 31.07.2018

Platnost tohoto vyjádření je jeden rok od data vystavení.

Město Uherský Brod
Ingrid Michalíková
Masarykovo nám. 100
688 01 Uherský Brod



V Praze. 9.7.2018

Naše zn.: **180709-102886002**

Věc: vyjádření k žádosti k akci **"Rekonstrukce ulice Na Chmelnici, Uherský Brod"**

Sdělujeme Vám, že společnost Vodafone Czech Republic a.s. se sídlem Praha 5, náměstí Junkových 2, IČ: 25788001, zapsaná dne 13.8. 1999 v obchodním rejstříku vedeném Městským soudem v Praze pod spisovou značkou B.6064 na základě předložené dokumentace ze dne **9.7.2018**


souhlasí s realizací projektu.

Ve vámi zadaném zájmovém území a v uvedené výšce (výška stavby: 0 m, výška jeřábu: 0 m) se nenachází žádné podzemní ani nadzemní vedení naší společnosti.

Platnost vyjádření je **1 rok** od data vydání.

S pozdravem

v.z. Nora Hlásenská
Vodafone Czech Republic a.s.
Technická 23
616 00 Brno


Vodafone Czech Republic a.s.
Náměstí Junkových 2, 155 00 Praha 5
IČO: 25788001, DIČ: CZ25788001
tel.: 775 971 111, fax: 775 971 197
e-mail: east@vodafone.cz

Tel: 775 012 847
E-mail: east@vodafone.cz

Seznam příloh/přiložených souborů:
Zadost_180709-102886002.pdf





PRO SPOLEČNÉ ZÁŽITKY

Vyřizuje: Dundáček Petr

E-mail: petr.dundacek@t-mobile.cz

Viadesigne s.r.o.
Ingrid Michalicová
Na Zahradách 1151/16
69002 Břeclav
27696880

Naše značka: E24832/18

V Praze dne: 9.7.2018

Vyjádření a stanovení podmínek pro udělení souhlasu s umístěním stavby v ochranném pásmu sítě technické infrastruktury (TI) společnosti T-Mobile Czech Republic a.s.

Vydané podle § 101 ZÁKONA Č. 127/2005 Sb., o elektronických komunikacích a o změně některých souvisejících zákonů (zákon o elektronických komunikacích – dále jen ZEK), ve znění pozdějších předpisů a §161 zákona č. 183/2006 Sb., o územním plánování a stavebním řádu (stavební zákon) či dle dalších příslušných právních předpisů

Věc: Rekonstrukce ulice Na Chmelnici, Uherský Brod

Stupeň: Územní a stavební řízení

Na základě předložených projektových podkladů dáváme souhlasné stanovisko k vydání Územního souhlasu / rozhodnutí (Stavebního povolení) a následně souhlas s realizací stavby.

Dle předložených dokladů nedojde ke kolizi s technickou infrastrukturou společnosti T-Mobile Czech Republic a.s.

Toto stanovisko má platnost 1 rok.

Vydané stanovisko nelze prodloužit. Po uplynutí platnosti zadejte žádost o nové stanovisko.

T-Mobile
T-Mobile Czech Republic a.s.
Torňáčkova 2144/1
148 00 Praha 4
IČ 649 49 681 DIČ CZ64949681



.....
Ověřeno sá

Technologický úsek

V případě doplňujících dotazů vždy uvádějte v „Předmětu“ e-mailu číslo jednací.



Příloha č. 1

Rekapitulace žádosti o vyjádření k existenci sítě elektronických komunikací

Číslo žádosti: **E24832/18**
Název stavby / akce: **Rekonstrukce ulice Na Chmelnici, Uherský Brod**
Datum podání žádosti: **9.7.2018**
Důvod žádosti: **Územní a stavební řízení**
Popis jiného důvodu žádosti:
Poznámka:

Žadatel

Firma / organizace: **Viadesigne s.r.o.**
IČ: **27696880**
DIČ: **Viadesigne s.**
Kontaktní osoba: **Ingrid Michalicová**
Adresa: **Na Zahradách 1151/16**
Město / obec: **Břeclav**
PSČ: **69002**
Stát: **27696880**
E-mail: **inzenyring@viadesigne.eu**
Telefonní číslo: **724247685**

Stavebník

Firma / organizace: **Město Uherský Brod**
Kontaktní osoba: **Ingrid Michalicová**
Adresa: **Masarykovo nám. 100**
Město / obec: **Uherský Brod**
PSČ: **68817**
Stát: **27696880**
E-mail: **inzenyring@viadesigne.eu**
Telefonní číslo: **724247685**

Stavba

Výška nad terénem (metry): **0 m**
Projektant: **Ing. Michaela Poláčková**
Druh stavby: **Infrastruktura**
Hodnota projektu: **8 mil. Kč**
Měsíc zahájení stavby: **12/2018**
Měsíc ukončení stavby: **12/2020**

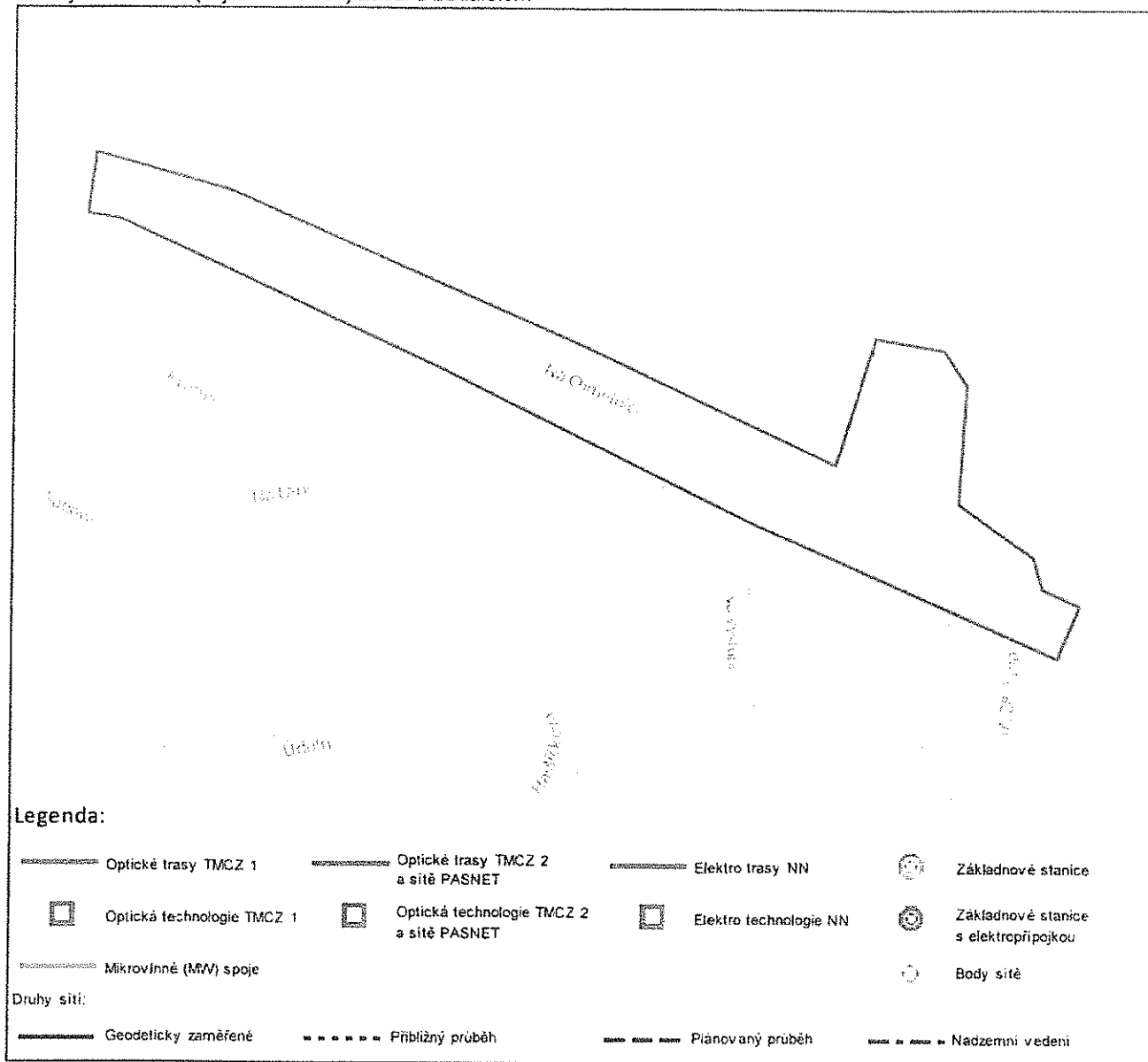
Odeslání stanoviska

E-mail: **inzenyring@viadesigne.eu**

Příloha č. 2

Situační plánek

Zájmová oblast (zájmové oblasti) zadaná žadatelem



Geometrie zájmové oblasti (zájmových oblastí) žádosti ve formátu WKT a souřadnicovém systému S-JTSK. Zkopírováním textu lze geometrii zobrazit v jakémkoli softwaru podporujícím formát WKT.

GEOMETRY COLLECTION(POLYGON((-525094.010939756 -1186397.68173598,-525098.691818646

-1186418.06060344,-525088.295217183,-1186420.6130248,-524984.437394568,-1186480.69615519,-524882.256428279
-1186543.9586226,-524784.769336847,-1186598.5269976,-524775.660415851,-1186581.31492516,-524787.624411336
-1186574.49036947,-524789.91558382,-1186563.27455312,-524813.591298422,-1186542.77435312,-524807.270556072
-1186502.90740818,-524813.979040154,-1186490.48942679,-524836.828635901,-1186484.20955541,-524854.145689668
-1186525.78915438,-524935.865639039,-1186477.42142667,-525049.729942067,-1186414.82379809,-525094.010939756
-1186397.68173598)))

MĚSTSKÝ ÚŘAD UHERSKÝ BROD

Odbor životního prostředí

Váš dopis zn.:

Ze dne:

2018-07-09

Číslo jednací:

OZP/1988/18/Mik

Číslo evidenční:

53729/2018/MUUB

Viadesigne s. r. o.

Na Zahradách 1151/16

690 02 Břeclav

Oprávněná úřední

osoba:

Ing. Michaela Mikulcová

Telefon:

572 805 265

E-mail:

michaela.mikulcova@ub.cz

Datum:

2018-10-02

Vypraveno:

2018-10-03

KOORDINOVANÉ ZÁVAZNÉ STANOVISKO

Výroková část:

Městský úřad Uherský Brod, jako příslušný dotčený orgán státní správy, na základě žádosti o závazné stanovisko ze dne 09.07.2018 k projektové dokumentaci stavby **Rekonstrukce ulice Na Chmelnici, Uherský Brod**, dle § 149 zákona č. 500/2004 Sb., správní řád, ve smyslu dle § 4 odst. 7 zákona č. 183/2006 Sb., o územním plánování a stavebním řádu (stavební zákon), v platném znění, vydává toto koordinované závazné stanovisko k ochraně veřejných zájmů dle níže uvedených ustanovení zvláštních právních předpisů.

Žadatel: město Uherský Brod, Masarykovo náměstí 100, 688 17 Uherský Brod, IČ 00291463

zastoupený: Viadesigne s. r. o., Na Zahradách 1151/16, 690 02 Břeclav, IČ 27696880 na základě plné moci

Projektová dokumentace:

Název: Rekonstrukce ulice Na Chmelnici, Uherský Brod

Zpracovatel: Viadesigne s. r. o., Na Zahradách 16, 690 02 Břeclav, IČ 27696880 – Ing. Martin Stöhr (ČKAIT 1005104)

Datum: květen 2018

Účel: společné povolení

Umístění stavby: k. ú. Uherský Brod, p. č. 11048, 1725/29, 1317/2, 6454/2, 1398/4, 1398/3, 1725/662, 1725/412, 1725/256, 1725/661, 1725/850

Předložená projektová dokumentace řeší rekonstrukci vozovky, odstavného pruhu, autobusových nástupišť a části chodníků. V rámci realizace stavby bude vybudován nový vyvýšený přechod pro chodce, který bude napojen na stávající chodník bezbariérovou úpravou včetně úpravy veřejného osvětlení.

Členění stavby:

SO 102 Úsek II – sta. 0,185 – 0,400 (dl. 215 m)

SO 102.1 Bezbariérový chodník

SO 103 Úsek III – sta. 0,400 – 0,480 (dl. 80 m)

SO 401 Nasvětlení přechodu

Městský úřad Uherský Brod, Odbor životního prostředí, jako příslušný správní orgán na úseku vodního hospodářství dle § 106 odst. 1 zákona č. 254/2001 Sb., o vodách a o změně některých zákonů (vodní zákon), v platném znění vydává:
závazné stanovisko podle § 104 odst. 9

S realizací záměru Městský úřad Uherský Brod, Odbor životního prostředí, jako příslušný orgán státní správy na úseku vodního hospodářství, souhlasí.

Městský úřad Uherský Brod, Odbor životního prostředí, jako příslušný správní orgán na úseku odpadového hospodářství dle ustanovení § 71 písm. k) zákona č. 185/2001 Sb., o odpadech a o změně některých dalších zákonů, ve znění pozdějších předpisů (zákon o odpadech), na základě předložené žádosti specifikované výše vydává:
závazné stanovisko dle § 79 odst. 4:

s o u h l a s í

v souladu s ustanovením § 149 odst. 1 správního řádu a § 4 odst. 2 stavebního zákona s vydáním společného povolení k záměru „Rekonstrukce ulice Na Chmelnici, Uherský Brod na k. ú. Uherský Brod, p. č. 11048, 1725/29, 1317/2, 6454/2, 1398/4, 1398/3, 1725/662, 1725/412, 1725/256, 1725/661, 1725/850“ z hlediska nakládání s odpady.

Pro provedení stavby se podle ustanovení § 79 odst. 5 zákona o odpadech současně stanoví tyto podmínky:

Stavebník doloží zdejšímu Odboru životního prostředí doklady o předání odpadů oprávněné osobě v rozsahu odpovídajícím průběžné evidenci o odpadech a způsobech nakládání s odpady (§ 39 odst. 1 zákona o odpadech) a dále doklady o využití /odstranění odpadů v konkrétním zařízení v rozsahu platném pro přejímku odpadů do zařízení, jako podmínku kolaudace. Pokud nebude pro užívání stavby (záměru) vydáván kolaudační souhlas nebo kolaudační rozhodnutí, předloží stavebník výše uvedené doklady do 30 dnů před zahájením užívání stavby.

Městský úřad Uherský Brod, Odbor životního prostředí, jako příslušný správní orgán na úseku ochrany přírody a krajiny dle § 77 odst. 1 zákona č. 114/1992 Sb., o ochraně přírody a krajiny, ve znění pozdějších předpisů:

Stavba bude provedena takovým způsobem, že nebude nutné provádět kácení dřevin, vyžadujících vydání závazného stanoviska k vydání povolení dle § 8 odst. 6 odst. 1 zákona č. 114/1992 Sb., o ochraně přírody a krajiny, ve znění pozdějších předpisů. V souladu s ustanovením § 149 odst. 1 správního řádu a § 4 odst. 2 stavebního zákona s vydáním společného povolení k záměru „Rekonstrukce ulice Na Chmelnici, Uherský Brod na k. ú. Uherský Brod, p. č. 11048, 1725/29, 1317/2, 6454/2, 1398/4, 1398/3, 1725/662, 1725/412, 1725/256, 1725/661, 1725/850“ z hlediska zájmů ochrany přírody

s o u h l a s í m e.

Městský úřad Uherský Brod, Odbor životního prostředí, jako příslušný správní orgán na úseku státní památkové péče dle ustanovení § 25 odst. 1 zákona č. 20/1987 Sb., o státní památkové péči, ve znění pozdějších předpisů vydává:

závazné stanovisko podle § 29 odst. 2 písm. b)
§ 14 odst. 2

rekonstrukce ulice Na Chmelnici, Uherský Brod, která je situována na pozemcích parc. č. 1317/2, 1725/29, 1725/412, 1725/662, 1725/256, 6454/2, 11048, na území ochranného pásma městské památkové zóny Uherský Brod, podle projektové dokumentace zpracované firmou ViaDesign s.r.o., IČ: 27696880, Na Zahrádkách č.p. 16, 690 02 Břeclav, dat. 05/2018, spočívající v rekonstrukci východní části ulice, v zúžení stávající komunikace o šířce 7 metrů na 6 metrů ve prospěch odstavného pruhu, v navržení kompletní výměny konstrukce vozovky v daném úseku, ve vybourání nových nástupišť pro MHD, v realizaci přechodů pro chodce včetně osvětlení, je z hlediska zájmů státní památkové péče

**p ř í p u s t n á
b e z p ř í p o m í n e k .**

Městský úřad Uherský Brod, Odbor správní, jako příslušný správní orgán na úseku silničního hospodářství dle § 40 odst. 1 zákona č. 13/1997 Sb., o pozemních komunikacích, ve znění pozdějších předpisů:

závazné stanovisko podle § 40 odst. 4 písm. d)

K předložené dokumentaci nemáme námitek.

Povolení stavby podléhá vydání stavebního povolení speciálním stavebním úřadem pro stavby na komunikacích, kterým je Odbor správní Městského úřadu Uherský Brod.

Městský úřad Uherský Brod, Odbor stavebního úřadu, jako stavební úřad příslušný dle § 13 odst. 1 písm. c) zákona č. 183/2006 Sb., o územním plánování a stavebním řádu (stavební zákon), ve znění pozdějších předpisů (dále jen "stavební zákon")

závazné stanovisko § 94j odst. 2

Odbor stavebního úřadu Městského úřadu Uherský Brod, jako stavební úřad příslušný podle ustanovení § 13 odst. 1 písm. c) zákona č. 183/2006 Sb., o územním plánování a stavebním řádu (stavební zákon), ve znění pozdějších předpisů (dále jen "stavební zákon"), posoudil žádost k vydání společného povolení souboru staveb nazvané „**Rekonstrukce ulice Na Chmelnici**“ na pozemcích parc. č. 11048 (ostatní plocha), parc. č. 1725/29 (ostatní plocha), parc. č. 1317/2 (ostatní plocha), parc. č. 6454/2 (ostatní plocha), parc. č. 1398/4 (ostatní plocha), parc. č. 1398/3 (ostatní plocha), parc. č. 1725/662 (ostatní plocha), parc. č. 1725/412 (ostatní plocha), parc. č. 1725/256 (ostatní plocha), parc. č. 1725/661 (ostatní plocha), parc. č. 1725/850 (ostatní plocha) v katastrálním území Uherský Brod (dále jen „záměr“), o závazné stanovisko.

Záměr obsahuje stavební objekty:

- SO 102 Úsek II - sta. 0,185 - 0,400 (dl.215m)
- SO 102.1 Bezbariérový chodník
- SO 103 Úsek III - sta. 0,400 - 0,480 (dl.80m)
- SO 401 Nasvětlení přechodu.

SO 401 Nasvětlení přechodu

V rámci výstavby přechodu pro chodce přes silnici v km 0,480 a u přechodu u školy bude provedeno nasvětlení těchto přechodů speciálním osvětlením pro přechody pro chodce. Stožáry VO jsou navrženy ocelové, bezpaticové, silniční, 3 - stupňové, žárově zinkované s termoplastem od spodku dvířek po spodek sloupu. Jmenovitá výška je 6,20 m. Stožáry budou mít obloukový výložník a délkou vyložení 1,50 m. Výška světla od terénu je 8,00 m. Svítidla jsou navržena včetně předřadníku pro stmívání světla. U přechodů pro chodce bude použito výložníku s vyložení 3,00 m a svítidlem včetně předřadníku pro stmívání světla. Barva světla je navržena kontrastní proti stávajícímu osvětlení. Napojení světel bude vždy v místě stávající lampy na stávající rozvody. Je navrženo použití kabelu CYKY 4x10. Hloubka uložení kabelu je 0,50 m.

Podle ustanovení § 94j odst. 2 stavebního zákona a § 149 odst. 1 a § 136 zákona č. 500/2004 Sb., správní řád, ve znění pozdějších předpisů, shledal, že záměr je

p ř í p u s t n ý .

Městský úřad Uherský Brod, na základě výše uvedených dílčích stanovisek vydaných podle zvláštních předpisů, se záměrem umístění a povolení stavby **Rekonstrukce ulice Na Chmelnici, Uherský Brod** dle posuzované projektové dokumentace, **souhlasí za podmínek** stanovených v závazném stanovisku orgánu odpadového hospodářství na základě zákona č. 185/2001 Sb., o odpadech a o změně některých dalších zákonů, ve znění pozdějších předpisů (zákon o odpadech).

Odůvodnění:

Městský úřad Uherský Brod, Odbor životního prostředí obdržel od města Uherský Brod, Masarykovo náměstí 100, 688 17 Uherský Brod, IČ 00291463 v zastoupení Viadesigne s. r. o., Na Zahradách 1151/16, 690 02 Břeclav, IČ 27696880 dne 09.07.2018 žádost o vydání koordinovaného závazného stanoviska k projektové dokumentaci stavby **Rekonstrukce ulice Na Chmelnici, Uherský Brod**. Projektovou dokumentaci pro účely vydání společného povolení zpracovala společnost Viadesigne s. r. o., Na Zahradách 16, 690 02 Břeclav, IČ 27696880 – Ing. Martin Stöhr (ČKAIT 1005104) v květnu 2018. Stavba je umístěna na pozemcích p. č. 11048, 1725/29, 1317/2, 6454/2, 1398/4, 1398/3, 1725/662, 1725/412, 1725/256, 1725/661, 1725/850 v k. ú. Uherský Brod.

vodní hospodářství:

Předložená dokumentace neobsahuje nové vodní dílo ve smyslu § 55 vodního zákona, odvodnění stavby je zachováno do stávajících dešťových vpustí.

Vyřizuje: Bc. Ludmila Dlapová

odpadové hospodářství:

Jako dotčený orgán podle ustanovení § 4 odst. 2 stavebního zákona a § 79 odst. 4 zákona o odpadech posoudil žádost a přiložené doklady uvedené níže z hlediska jejich souladu s povinnostmi vyplývajícími ze zákona o odpadech a jeho prováděcích předpisů.

Předložená dokumentace uvádí výčet druhů odpadů s katalogovým zařazením, které budou při realizaci záměru vznikat. Jedná se zejména o odpady kat. „O“ – ostatní, sk. 15 a17 (17 01 01 – 65 t, 17 03 06 – 720 t, 17 05 04 – 1790 t). Veškeré odpady z realizace záměru budou předány v souladu se zákonem

č. 185/2001 Sb., o odpadech, osobě oprávněné k jejich převzetí, prioritně k využití.

Správní orgán požaduje předložení dokladů o předání odpadů oprávněné osobě před započítáním užívání stavby/udělením kolaudačního souhlasu/ ve lhůtě do 30 dnů od dokončení prací, jako správní orgán příslušný ke kontrole průběžné evidence o odpadech a způsobech nakládání s odpady dle § 39 odst. 1 zákona o odpadech a ověřování podaných hlášení o produkci a nakládání s odpady dle § 39 odst. 2 zákona o odpadech, kterému zákon přiznává postavení dotčeného orgánu ve stavebním řízení z hlediska nakládání s odpady, v souladu s principem prevence v oblasti životního prostředí. Doklady o předání odpadů oprávněné osobě je třeba předložit v rozsahu dle výše uvedeného ustanovení zákona, tedy s náležitostmi dle § 21 a přílohy č. 20 vyhlášky č. 383/2001 Sb., o podrobnostech nakládání s odpady, ve znění pozdějších předpisů.

Vyřizuje: Ing. Miriam Kubišová

ochrana přírody a krajiny:

Vzhledem k zajištění ochranných opatření dřevin podle ČSN 83 9061 „Technologie vegetačních úprav v krajině – Ochrana stromů, porostů a vegetačních ploch při stavebních pracích“ při vlastní realizaci stavby investorem tak, aby nedošlo k jejich poškození či nutnosti kácení, není nutné vydání závazného stanoviska orgánu ochrany přírody.

Vyřizuje: Ing. Jiří Barčík

státní památková péče:

Dotčené parcely jsou situovány na území ochranného pásma městské památkové zóny zřízené rozhodnutím Okresního úřadu Uherské Hradiště referátu regionálního rozvoje, ze dne 01.07.1996, č.j. kult/96/889, určující ochranné pásmo pro městskou památkovou zónu v Uherském Brodě vyhlášenou Jihomoravským krajským národním výborem v Brně, dne 20.11.1990, proto je nutné postupovat v souladu se zákonem o státní památkové péči.

Městský úřad Uherský Brod, Odbor životního prostředí, jako věcně příslušný orgán státní památkové péče, (dále jen správní orgán), obdržel dne 09.07.2018, od žadatele, kterým je Město Uherský Brod, IČ: 00291463, Masarykovo nám. č.p. 100, 688 17 Uherský Brod, v zastoupení ViaDesign s.r.o., IČ: 27696880, Na Zahradkách 16, 690 02 Břeclav, na základě plné moci ze dne 02.03.2015, žádost o vydání koordinovaného závazného stanoviska č.j. OZP/1988/18. V rámci řízení si správní orgán vyžádal dne 23.07.2018, podle § 14 odst. 6 zákona o státní památkové péči, odborné vyjádření Národního



Informační systém

KRAJSKÉ ŘEDITELSTVÍ POLICIE ZLÍNSKÉHO KRAJE

Územní odbor Uherské Hradiště
Dopravní inspektorát



Č. j. KRPZ-78420-2/ČJ-2018-151106

Uherské Hradiště 17. října 2018
Počet stran: 2

ViaDesign s.r.o.
Na Zahradách 1151/16
690 02 Břeclav

Rekonstrukce ulice Na Chmelnici v Uherském Brodě - vyjádření

Dopravní inspektorát Policie ČR Uherské Hradiště obdržel Vaši žádost se zapracovanými připomínkami na akci „Rekonstrukce ulice Na Chmelnici, Uherský Brod“.

Jako orgán státní správy ve věcech bezpečnosti a plynulosti provozu na pozemních komunikacích Vám v souladu s ustanovením § 10 a § 16 zákona č. 13/1997 Sb., o pozemních komunikacích, ve znění pozdějších předpisů, vydáváme následující závazné stanovisko.

K zapracovaným připomínkám projektové dokumentace stavby „Rekonstrukce ulice Na Chmelnici, Uherský Brod“ nemáme námitek.

Z hlediska zajištění bezpečnosti a plynulosti provozu na místní komunikaci v ulici Na Chmelnici však doporučujeme zvážit následující připomínky.

- Z důvodu nevhodného povrchu vozovky parkovacích a odstavných stání doporučujeme vyčleněný prostor řešit jako zpevněnou odstavnou plochu. Jelikož tato plocha bude z pohledu stavebního uspořádání pro řidiče zcela jasná a zřetelná, nebude tato vyznačena žádným dopravním značením (vodorovným ani svislým).
- Upozorňujeme na nedostatek, který může nastat v době zastavení autobusů ve stejný okamžik v obou směrech jízdy. V tomto případě dojde k „zablokování“ komunikace a ke zhoršení průjezdnosti a plynulosti provozu danou komunikací. Za těchto okolností je možné využít (ve směru jízdy od ulice Svatopluka Čecha k ZŠ) zelený prostor za křižovatkou s ul. Na Láně k vybudování autobusové zastávky mimo jízdní pruh a umístit tuto do zálivku.
- Následně (jak je žádosti prezentované) bude dořešena dopravní značka IZ 8a, která neodpovídá současné dopravní situaci a platným právním předpisům.

1918
100
2018
SPOLÉČNÉ STOLETÍ

Velehradská třída 1217
686 01 Uherské Hradiště

Tel.: 974 678 111
Fax: 974 678 928
Email: uh.di.podatelna@pcr.cz
ID DS: w6thp3w

por. Ing. Milan Bania
komisař

npor. Mgr. Robert Rampáček
vedoucí oddělení

podepsáno elektronicky

Hasičský záchranný sbor Zlínského kraje
Územní odbor Uherské Hradiště
Boženy Němcové 834, 686 01 Uherské Hradiště

Č.j.: HSZL- 3914-2/UH-2018

Uherské Hradiště, 19. 07. 2018

Počet stran: 2

Počet příloh: 0

ViaDesign s.r.o.
Na Zahradách 1151/16
690 02 Břeclav

Závazné stanovisko dotčeného orgánu na úseku požární ochrany

Vyřizuje: por. Mgr. Kateřina Kolářková, DiS.
e-mail: katerina.kolackova@zlk.izscr.cz
telefon: 950 675 312

Název stavby: **Rekonstrukce ulice Na Chmelici, Uherský Brod**
Místo stavby: **K. ú.: Uherský Brod, par. č.: 11048, 1725/29 a další**
Stavebník: **MĚSTO UHERSKÝ BROD, Masarykovo nám. 100, 688 01 Uherský Brod**

Předložená dokumentace: **Dokumentace pro stavební řízení ze dne 5/2018, zpracovatel ViaDesign s.r.o.,**

Hasičský záchranný sbor Zlínského kraje (dále jen „HZS ZLK“) jako věcně a místně příslušný dotčený orgán na úseku požární ochrany dle ustanovení § 26 odst. 2 písm. b) zákona č. 133/1985 Sb., o požární ochraně, ve znění pozdějších předpisů (dále jen „zákon o požární ochraně“) a ustanovení § 7 odst. 4 písm. a) zákona č. 320/2015 Sb., o Hasičském záchranném sboru České republiky a o změně některých zákonů (zákon o hasičském záchranném sboru), ve znění zákona č. 183/2017 Sb., v souladu s ustanovením § 31 odst. 1 písm. b) zákona o požární ochraně posoudil výše uvedenou projektovou dokumentaci předloženou dne , v rozsahu:

- část výše uvedené projektové dokumentace - Průvodní zpráva (dále jen "vybraná část PD"),

a vydává k ní v souladu s ustanovením § 31 odst. 3 zákona o požární ochraně a dále dle ustanovení § 149 odst. 1 zákona č. 500/2004 Sb., správní řád, ve znění pozdějších předpisů,

SOUHLASNÉ ZÁVAZNÉ STANOVISKO.

Odůvodnění

Projektová dokumentace řeší rekonstrukci vozovky, odstavného pruhu, rekonstrukci autobusových stanišť a části chodníku ulice Na Chmelici Uherský Brod.

Posouzením předložené projektové dokumentace v rozsahu podkladů uvedených ve výrokové části závazného stanoviska dle ustanovení § 46 odst. 1 vyhlášky č. 246/2001 Sb., o stanovení podmínek požární bezpečnosti a výkonu státního požárního dozoru (vyhláška o požární prevenci), ve znění vyhlášky č. 221/2014 Sb., dospěl HZS ZLK k závěru, že tyto podklady splňují obsahové náležitosti dle ustanovení § 41 vyhlášky o požární prevenci a že z jejího obsahu vyplývá, že jsou splněny technické podmínky požární ochrany kladené na danou stavbu vyhláškou č. 23/2008 Sb., o technických podmínkách požární ochrany staveb, ve znění vyhlášky č. 268/2011 Sb.

plk. Ing. Jaroslav Olbert, rada
ředitel územního odboru Uherské Hradiště
HZS Zlínského kraje

Podepsáno elektronicky

12.6.18

**Krajská hygienická stanice Zlínského kraje
se sídlem ve Zlíně**

Havlíčkovo nábřeží 600, 760 01 Zlín

tel. 577 006 737, e-mail: khs@khszlin.cz, podatelna@khszlin.cz, ID: xwsai7r

Č.j.: KHSZL 17478/2018

Spisová značka: KHSZL/17478/2018/2.5/HOK/ZL/KON-02

Č.j. odesílatele: VD04618

Ve Zlíně, dne 17. 7. 2018

Vyřizuje:

Ing. Veronika Konečná, tel.: 577 006 715, e-mail: veronika.konecna@khszlin.cz

Viadesigne s.r.o.

IČ: 27696880

Na Zahradách 1151/16

690 02 Břeclav

Závazné stanovisko Krajské hygienické stanice Zlínského kraje se sídlem ve Zlíně k dokumentaci stavby „Rekonstrukce ulice Na Chmelnici, Uherský Brod“ umístěné v k. ú. Uherský Brod pro vydání společného povolení

ZÁVAZNÉ STANOVISKO

Dne 9. 7. 2018 byla Krajské hygienické stanici Zlínského kraje se sídlem ve Zlíně doručena žádost Města Uherský Brod, IČ: 00291463, se sídlem Masarykovo náměstí 100, 688 01 Uherský Brod, zastoupeného na základě písemné plné moci ze dne 2. 3. 2015 právnickou osobou Viadesigne s.r.o., IČ: 27696880, se sídlem Na Zahradách 1151/16, 690 02 Břeclav, o vydání závazného stanoviska k dokumentaci „Rekonstrukce ulice Na Chmelnici, Uherský Brod“ umístěné v k. ú. Uherský Brod pro vydání společného povolení.

Krajská hygienická stanice Zlínského kraje se sídlem ve Zlíně jako věcně a místně příslušný orgán ochrany veřejného zdraví k vydání závazného stanoviska a dotčený správní úřad při rozhodování ve věcech upravených zvláštními právními předpisy, které se dotýkají zájmů chráněných orgánem ochrany veřejného zdraví, a to podle § 82 odst. 1 ve spojení s § 82 odst. 2 písm. i) a § 77 zákona č. 258/2000 Sb., o ochraně veřejného zdraví a o změně některých souvisejících zákonů, ve znění pozdějších předpisů, jakož i podle § 4 odst. 2 písm. a) zákona č. 183/2006 Sb., o územním plánování a stavebním řádu (stavební zákon), ve znění pozdějších předpisů,

posoudila dokumentaci stavby „Rekonstrukce ulice Na Chmelnici, Uherský Brod“ umístěné v k. ú. Uherský Brod pro vydání společného povolení a po zhodnocení souladu předložené dokumentace s požadavky předpisů v oblasti ochrany veřejného zdraví, tj. s požadavky:

- § 30 odst. 1 zákona č. 258/2000 Sb., ve znění pozdějších předpisů, ve spojení s příslušnými ustanoveními nařízení vlády ČR č. 272/2011 Sb., o ochraně zdraví před nepříznivými účinky hluku a vibrací, ve znění pozdějších předpisů,

vydává Krajská hygienická stanice Zlínského kraje se sídlem ve Zlíně toto

z á v a z n é s t a n o v i s k o :

S dokumentací stavby „Rekonstrukce ulice Na Chmelnici, Uherský Brod“ umístěné v k. ú. Uherský Brod pro vydání společného povolení

s e s o u h l a s í .

V souladu s § 77 odst. 1 věta třetí zákona č. 258/2000 Sb., o ochraně veřejného zdraví a o změně některých souvisejících zákonů, ve znění pozdějších předpisů, se souhlas váže na splnění této podmínky:

- V průběhu realizace stavby budou veškeré demoliční a stavební činnosti prováděny a koordinovány tak, aby v chráněném venkovním prostoru okolních staveb nedocházelo k překračování hygienických limitů ekvivalentní hladiny akustického tlaku A pro hluk ze stavební činnosti stanovených v § 12 odst. 9 a v příloze č. 3, část B nařízení vlády ČR č. 272/2011 Sb., o ochraně zdraví před nepříznivými účinky hluku a vibrací, ve znění pozdějších předpisů. Průběh hlukové významných stavebních činností bude organizací prací, personálním a technickým vybavením zkrácen na nezbytně nutnou dobu. Pro stavební práce budou používána pouze zařízení a nářadí v bezvadném technickém stavu.

Odůvodnění:

Předložená dokumentace zpracovaná právníkou osobou ViaDesign, s.r.o., (Ing. Michaela Poláčková, zodpovědný projektant: Ing. Martinem Stöhrem, ČKAIT: 1005104) v květnu 2018 řeší rekonstrukci ulice Na Chmelnici v Uherském Brodě.

Parcely záměrem dotčeny: k. ú. Uherský Brod 11048, 1725/29, 1317/2, 6454/2, 1398/4, 1398/3, 1725/662, 1725/412, 1725/256, 1725/661, 1725/850.

Jedná se o rekonstrukci vozovky, odstavného pruhu, rekonstrukci autobusových nástupišť a části chodníků ulice Na Chmelnici v severozápadní části města Uherský Brod. Součástí stavby je i vybudování nového vyvýšeného přechodu pro chodce - betonová dlažba tl. 80 mm (délka prahu 11,0 m, délka vyvýšené části 5,0 m, délka rampy 3,0 m, šířka prahu – stejná jako šířka vozovky 6,0 m) a napojení přechodu na stávající chodník bezbariérovou úpravou včetně nezbytné úpravy veřejného osvětlení. Dále je součástí stavby rekonstrukce odstavných pruhů (zatravnovací dlažba tl. 80 mm), které budou odděleny výsadbou zeleně.

Začátek stavby je v křižovatce s ul. 28. října a konec navazuje na již provedenou rekonstrukci silnice v km 0,480. Celková délka rekonstruovaného úseku je 295 m.

Návrh směrového řešení vychází ze stávající komunikace. Navržená osa co nejvíce kopíruje osu stávající silnice. Výškové řešení vychází ze stávající nivelety.

Stávající dvoupruhová směrově nerozdělená komunikace je ve špatném technickém stavu a nevyhovuje současným dopravním nárokům na ni.

Konstrukce vozovky: asfaltový beton ACO11+, tl. 50 mm. Vjezdy budou provedeny ze zámkové dlažby tl. 80 mm. Stávající vozovka má šířku zpevnění cca 7,00 m. Šířka komunikace bude změněna na 6,0 m, bude vybudován odstavný pruh šířky 2,0 m.

Součástí stavby je vybudování nových nástupišť pro MHD. Délka nástupiště je min. 13,0 m a šířka min. 2,20 m. Nástupiště autobusové zastávky bude odděleno od komunikace bezbariérovou zastávkovou obrubou 400/330/1000 uloženou do betonu C20/25 XF3 výšky 20 cm. Nástupiště bude provedeno z dlažby tl. 60 mm.

Chodníky budou provedeny ze zámkové dlažby tl. 60 mm, šířky 2,0 m.

Bude provedena obnova funkčnosti odvodnění (pročištění a výškové přizpůsobení stávajících dešťových vpustí).

Jak je zřejmé z předložené dokumentace, nepředpokládá se, že by provedené úpravy mohly mít vliv na zvýšení emisí hluku z dopravy na předmětné ulici Na Chmelnici. Jak je mj. uvedeno v předložené dokumentaci, rekonstrukcí silnice dojde ke zlepšení dopravní dostupnosti daného území a ke zvýšení komfortnosti a bezpečnosti provozu na ní.

Podmínka je stanovena na základě § 30 odst. 1 zákona č. 258/2000 Sb., o ochraně veřejného zdraví a o změně některých souvisejících zákonů, ve znění pozdějších předpisů, a navazujícího právního

předpisu, tj. nařízení vlády ČR č. 272/2011 Sb., o ochraně zdraví před nepříznivými účinky hluku a vibrací, ve znění pozdějších předpisů (§ 12 odst. 9 a příloha č. 3, část B citovaného vládního nařízení).

Ing. Veronika Konečná
rada
oddělení hluku, EIA a IPPC

Počet listů: 2

Rozdělovník:

1x adresát (doručení do datové schránky)
1x KHS ZK – oddělení hluku, EIA a IPPC



Viadesigne s.r.o.

Elektronicky viadesigne@viadesigne.eu


datum	vyřizuje	číslo jednací
12. 7. 2018	Ing. Khazaal	KVD 190/2018


Rekonstrukce ulice Na Chmelnici, Uherský Brod

K Vaší žádosti o vyjádření k projektové dokumentaci pro účely společného územního rozhodnutí a stavebního povolení na rekonstrukci ulice Na Chmelnici v Uherském Brodě od křižovatky s ul. 28.ljne a navazuje na již provedenou rekonstrukci silnice, uvádíme:

Projektová dokumentace nově přinese zastávce Na Chmelnici bezbariérovou úpravu nástupišť, zastávka zůstane v jízdném pruhu v obou směrech.

K projektové dokumentaci k výše uvedené akci nemáme připomínky a s vydáním společného územního rozhodnutí a stavebního povolení souhlasíme.


Ing. Tomáš Nedbal
jednatel společnosti



Koordinátor veřejné dopravy Zlínského kraje, s. r. o.
Podvesná XVII/3833, 760 01 Zlín



E.ON Česká republika, s.r.o., F. A. Gerstnera 2151/6, 370 01 České Budějovice

Viadesigne s.r.o.
Ingrid Michalicová
Na Zahradách 1151/16
69002 Břeclav

E.ON Česká republika, s.r.o.
Regionální správa Otrokovice
Zlínská 230
765 27 Otrokovice
www.eon-distribuce.cz

Lubomír Zahradník
T +420-54514-3365
lubomir.zahradnik@eon.cz

Naše značka
L4570-16266145

Otrokovice, 24.07.2018

Souhlas se stavbou a činností v ochranném pásmu zařízení distribuční soustavy (elektrická síť) ve vlastnictví E.ON Distribuce, a.s.

Předložili jste nám žádost o vyjádření ke stavbě a činnosti v ochranném pásmu:

Podzemní vedení VN
Distribuční trafostanice VN/NN
Podzemní vedení NN
Nadzemní vedení NN

Jedná se o akci: „Rekonstrukce ulice Na Chmelnici, Uherský Brod“.
K zásahům do ochranného pásma dochází v místě stavby, katastrální území, parc. č.: KÚ Uherský Brod (772984), žadatelem vyznačené zájmové území.

Souhlasíme s provedením výše uvedené akce v ochranném pásmu zařízení distribuční soustavy při splnění těchto podmínek:

V podélném směru podzemní vedení NN nesmí být umístěno pod pojízdnou komunikací, musí být umístěno mimo tuto komunikaci až za obrubníkem. V příčném směru může být uloženo pod pojízdnou komunikací v hloubce 1 m, kabel NN bude založen v chrániče.

V podélném směru podzemní vedení VN nesmí být umístěno pod pojízdnou komunikací, musí být umístěno mimo tuto komunikaci min. 1 m za obrubníkem. V příčném směru může být uloženo pod pojízdnou komunikací v hloubce 1 m, kabel VN bude založen v chrániče.

Pojízdná komunikace musí mít odstupovou vzdálenost od sloupu NN min. 1 m a od trafostanice VN/ NN min. 3m.

Sídlo společnosti:
F.A. Gerstnera 2151/6
České Budějovice 7
370 01 České Budějovice
Společnost je zapsána
v Obchodním rejstříku
vedeném Krajským soudem
v Českých Budějovicích,
oddíl C., vložka 15066
IČ: 257 33 591
DIČ: 25733591

Číslo žádosti: 16266145

Výška vodičů nadzemního vedení NN i VN nad pojízdnou komunikaci musí být min. 6 m.

Požadujeme dodržet ČSN 73 6005 – prostorové uspořádání sítí technického vybavení, PNE 34 1050 – kladení kabelů NN, VN v distribuční síti energetiky, PNE 382157 – kabelové kanály, podlaží a šachty.

V ochranném pásmu venkovního vedení VN je zakázáno používat mechanismy, u kterých při činnosti může dojít ke zvýšení jejich výšky nad 3m tzn. bagry, nákladní automobily se sklápěcí korbou atp.

Nesmí dojít k narušení stability podpěrných bodů.

Veškerá stavební činnost v OP nadzemního vedení VN, bude před jejím zahájením konzultována s příslušnou Regionální správou (dále jen RS), která stanoví bezpečnostní opatření pro práce v OP příslušného rozvodného zařízení dle platné ČSN EN 50 110-1.

Upozorňujeme, že práce s mechanizací (jeřáby, zdvihadle, lanové a podobné mechanismy) musí být v kterékoliv poloze umístěné mimo OP nadzemního vedení. Pokud není možno tento požadavek dodržet, nutno situaci projednat na RS Otrokovice (zajistit s dostatečným předstihem vypnutí nadzemního vedení).

Dále upozorňujeme na povinnost vyznačení OP nadzemního vedení VN dobře viditelným způsobem přímo v terénu (cedule, značky apod.). Jedná se zejména o místa křížení či souběhu trasy vedení s trasou pohybu mechanizace tak, aby pracující na staveništi byli o hranicích ochranného pásma trvale informováni.

V místě křížení komunikace s nadzemním vedením, NN musí být zachovány nejkratší povolené vzdálenosti dle ČSN.

Stavba v OP musí být prováděna v souladu se zákonem 309/2006 Sb. a nařízením vlády 591/2006 Sb.

Požadujeme dodržet nejmenší dovolené vzdálenosti venkovního vedení VN vzhledem k plánované stavbě dle PNE 33 3301 ed.2 a ČSN EN 50 423.

Při práci v OP vedení VN či jeho blízkosti nebo v blízkosti vedení NN je možno v dostatečném předstihu min. 1 měsíc požádat o krátkodobé vypnutí vedení VN u ECZR RS Otrokovice.

Dále požadujeme dodržet tyto podmínky :

- 1) V ochranných pásmech (dále jen OP) zařízení distribuční soustavy budou při realizaci uděleného souhlasu dodrženy podmínky dle § 46

odst. 8 zákona č. 458/2000 Sb., v platném znění, kde se konstatuje, že v OP těchto zařízení je zakázáno pod písmeny:

- c) provádět činností, které by mohly ohrozit spolehlivost a bezpečnost provozu těchto zařízení nebo ohrozit život, zdraví či majetek osob
 - d) provádět činností, které by znemožňovaly nebo podstatně znesnadňovaly přístup k těmto zařízením.
- 2) Zakreslení trasy nadzemního i podzemního vedení vyskytujícího se v zájmovém území do všech vyhotovení prováděcí dokumentace a jeho vyznačení dobře viditelným způsobem přímo v terénu. Jedná se zejména o místa křížení či souběhu trasy vedení s trasou pohybu mechanizace, s trasou vedení výkopů a podobně tak, aby pracující na staveništi byli o hranicích ochranného pásma trvale informováni.
 - 3) Objednání přesného vytýčení distribuční sítě (trasy kabelu) v terénu a to nejméně 14 dnů před zahájením prací v blízkosti podzemního kabelového vedení. V případě, že nebude možné trasu kabelu bezpečně určit pomocí vytyčovacího zařízení, je investor zemních prací povinen pro jednoznačné stanovení jeho polohy provést na určených místech a v nezbytném rozsahu ruční odkrytí kabelu podle pokynů zaměstnanců E.ON Česká republika, s.r.o. (dále jen ECZR). **Vytýčení kabelů VN, NN zajistí Jan Švehlík, tel.: 54514-5351, email: jan.svehlik@eon.cz.**
 - 4) Provádění zemních prací v ochranném pásmu kabelu výhradně klasickým ručním nářadím bez použití jakýchkoli mechanismů s nejvyšší opatrností, nebude-li provozovatelem zařízení stanoveno jinak.
 - 5) Vhodné zabezpečení obnaženého kabelu (podložení, vyvěšení, ...), aby nedošlo k jeho poškození poruchou nebo nepovolanou osobou a označení výstražnými tabulkami, bude provedeno podle pokynů pracovníka ECZR. Další podmínky pro zabezpečení našeho zařízení si vyhrazujeme při vytýčení nebo po jeho odkrytí.
 - 6) Vyřešení způsobu provedení souběhů a křížení výše zmíněné akce s rozvodným zařízením musí odpovídat příslušným ČSN.
 - 7) Přizvání zástupce ECZR ke kontrole křížovatek a souběhů před záhozem výkopu. O kontrole bude proveden zápis do montážního nebo stavebního deníku. Při nedodržení této podmínky, budou poruchy vzniklé na zařízení odstraňovány na náklady investora stavby.
 - 8) Po dokončení musí stavba z pohledu ochrany před provozními a poruchovými vlivy distribuční soustavy odpovídat příslušným normám, zejména PNE 33 3301, PNE 33 3302, PNE 34 1050, ČSN EN 50 341-1, PNE 33 0000-1, ČSN EN 50 522, ČSN EN 61 936-1.

- 9) Po dokončení stavby a činnosti připomínáme, že v OP zařízení je dále zakázáno:
- a) zřizovat bez souhlasu vlastníka těchto zařízení stavby či umísťovat konstrukce a jiná podobná zařízení, jakož i uskláňovat hořlavé a výbušné látky
 - b) provádět bez souhlasu jeho vlastníka zemní práce
 - c) u nadzemního vedení nechávat růst porosty nad výšku 3 m
 - d) u podzemního vedení vysazovat trvalé porosty a přejíždět vedení mechanizmy o celkové hmotnosti nad 6t.
- 10) V projektové dokumentaci a při stavbě budou respektovány podmínky uvedené ve vyjádření o existenci zařízení distribuční soustavy ve vlastnictví a provozování ECD a podmínkách práce v jeho blízkosti ze dne 19.07.2018.
- 11) Veškerá stavební činnost v OP distribučního zařízení bude před jejím zahájením konzultována s příslušným správcem zařízení (kontakty na správce zařízení jsou uvedeny v závěru tohoto vyjádření), který stanoví bezpečnostní opatření pro práce v OP příslušného rozvodného zařízení dle platné ČSN EN 50 110-1.
- 12) Výkopové práce v OP podzemního vedení 22 kV, je nutno provádět za beznapěťového stavu vedení a vypnutí požadujeme objednat nejméně 25 kalendářních dnů předem.

Kontakty správců zařízení:

VN+NN Regionální správa, Lubomír Zahradník,
tel.: 54514-3365,
email: lubomir.zahradnik@eon.cz

V případě nedodržení vzdáleností a podmínek dle norem a platných právních předpisů, nesouhlasíme po ukončení stavby s její kolaudací.

S přátelským pozdravem

E.ON Česká republika, s.r.o.

E.ON Česká republika, s.r.o.
Regionální správa
Otrokovice

009



Číslo žádosti: 16266145