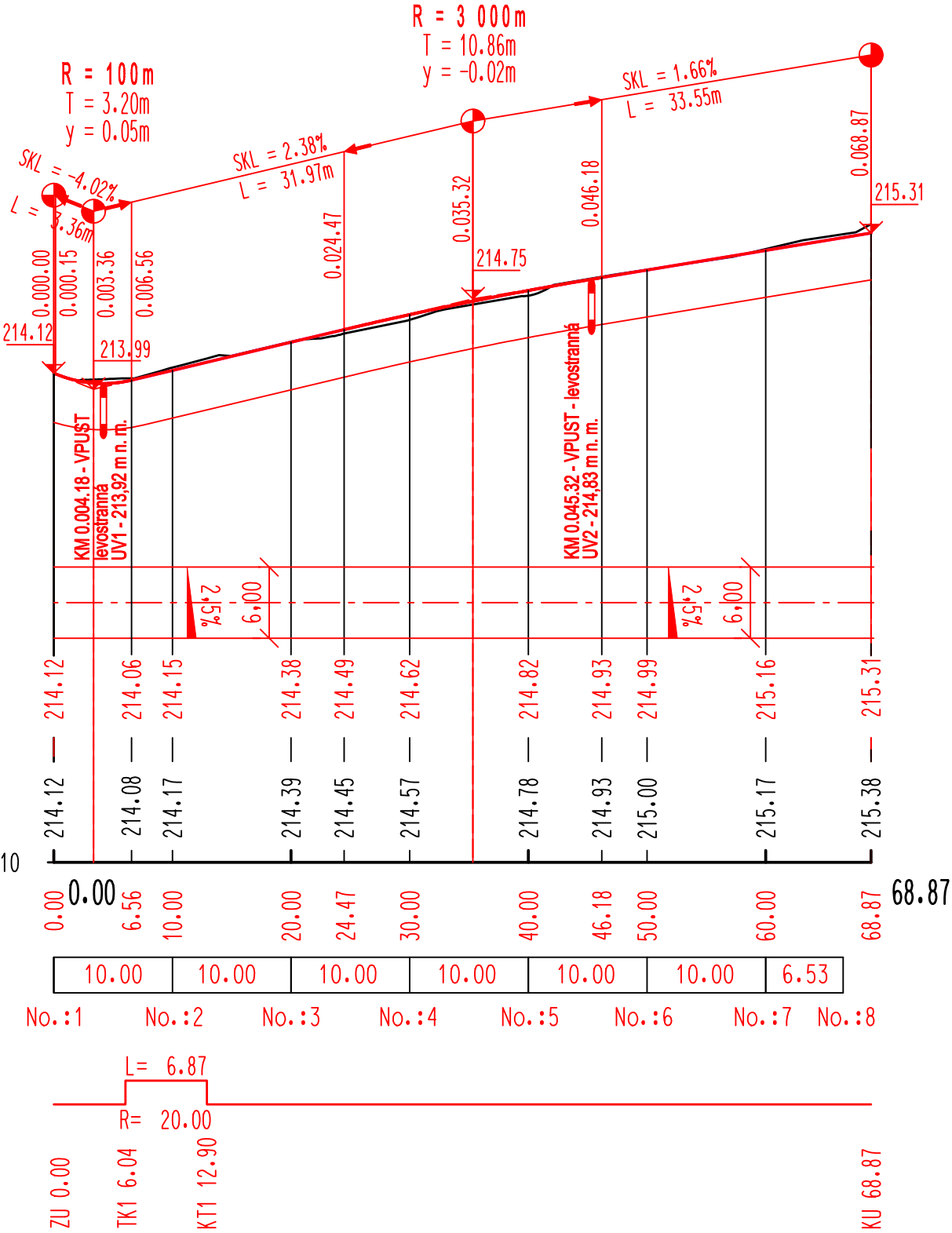


PODÉLNÝ PROFIL

DRUH POZEMKŮ
UZEM. EVIDENČ. JEDNOTKA
PODÉLNÝ PROFIL
PŘÍJEZDOVÁ KOMUNIKACE
PARKOVIŠTĚ MOČIDLA
UHERSKÝ BROD
M 1 : 500 / 50

PŘÍJEZDOVÁ KOMUNIKACE	
PŘÍJEZDOVÁ KOMUNIKACE - ŠÍŘKA 6,0m, DÉLKA 68.87m	
KM 0.001 12 - KANALIZACE	
KM 0.001 48 - VODOVOD	
KM 0.001 83 - VEDENÍ NN	
KM 0.006 72 - VEDENÍ NN	
KM 0.011 86 - PLYNOVOD	
KM 0.026 19 - DRENÁŽ	
KM 0.032 58 - KANALIZACE	



KÓTY NIVELETY :



KÓTY TERÉNU :

SROVNÁVACÍ ROVINA : 210

STANIČENÍ :

VZDÁLENOST PŘ. ŘEZŮ :

SMĚROVÉ POMĚRY :

NAVRHOVAL		VYPRACOVAL		Zdeněk Vladyka s. r. o. Na Honech I, 5540, 760 05 - Zlín IČO - 064 09 393							
ZDENĚK VLADYKA		ZDENĚK VLADYKA									
											
INVESTOR		Město Uherský Brod, Masarykovo nám. 100, 688 17 Uherský Brod									
STAVBA		POLOPROPUSTNÉ PARKOVIŠTĚ MOČIDLA, UHERSKÝ BROD				FORMÁT:		2 A4	ÚČEL:		DSP+DPS
OBJEKT		SO 101 - PARKOVIŠTĚ SO 102 - PŘÍJEZDOVÁ KOMUNIKACE SO 103 - CHODNÍK PRO PĚŠÍ				DATUM:		II/2017	ZAK.ČÍSLO:		ZV II-2017
						PROFESE: IO KOMUNIKACE					
OBSAH		PODÉLNÝ PROFIL				MĚŘ.:		1:500/50	Č.V.:		05
										Č.REVIZE.	