



Naše značka : 62/14/SI
Vyřizuje : Slavík
V Holicích 20.3.2014

DABONA, s.r.o.
Sokolovská 682
Rychnov nad Kněžnou
516 01

Věc : Vyjádření k existenci sítí – zateplení objektu základní školy v Holicích

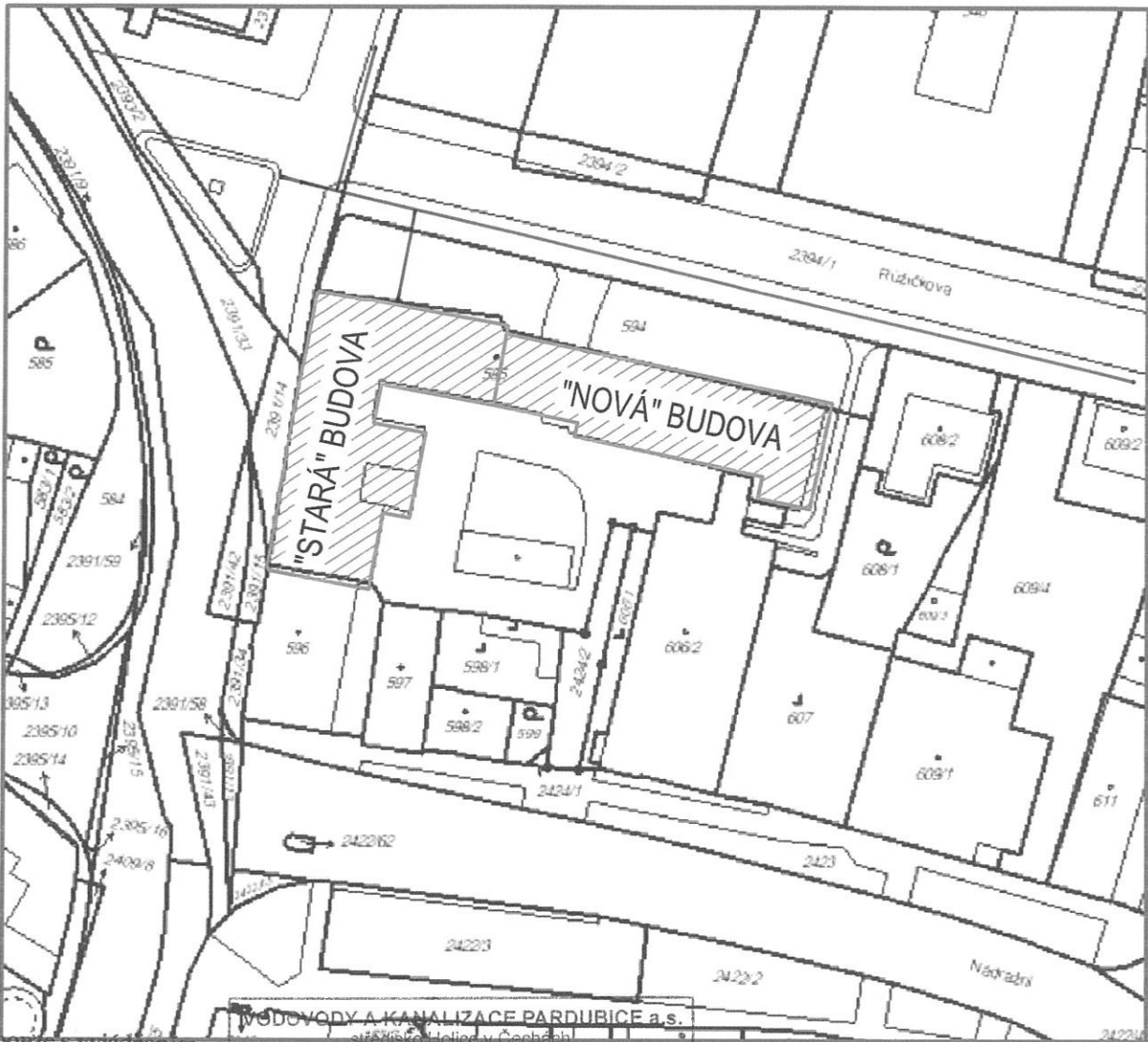
Se zateplením objektu školy souhlasíme. Před zahájením zemních prací nutno požádat o vytyčení našeho zařízení.

S pozdravem

Slavík Jiří
vedoucí střediska

VODOVODY A KANALIZACE
PARDUBICE, a.s.
Teplého 2014, 530 02 PARDUBICE
IČO 60 10 86 31 DIČ CZ60108631
OR KS HK/oddíl B, vložka 999

KATASTRÁLNÍ ÚZEMÍ HOLICE (OKRES PARDUBICE)



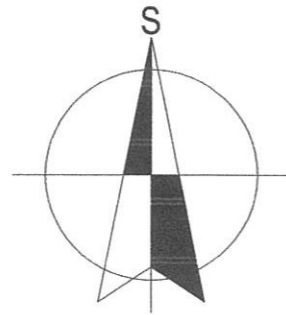
Platí pouze s vyjádřením
VAK PARDUBICE a.s.

provoz Holice
 zn. 62/14/18
 dne: 20.3.2014


VODOVODY A KANALIZACE PARDUBICE a.s.
 středisko Holice v Čechách
 orientační zakres sítí

Vodovod	Orientační zakres potrubí V zájmovém území se nenachází zařízení naší správy	Kanalizace
---------	--	------------

vedoucí střediska
 Tento orientační zakres neslouží jako podklad
 pro územní nebo stavební řízení
 O přesné výtčení si požádejte středisko Holice v Č.
 Hradecká 1092, tel.: 466 920 492
 (jezdí hodiny pondělí - úterý, středa)



- POZNÁMKA:**
- pozn. č.1 inženýrské sítě jsou vyznačeny ve výtčeni o existenci sítí od jednotlivých správců sítí přiložených v dokladové části
 - pozn. č.2 před započítím výkopových prací musejí být veškeré inženýrské sítě výtčeny

MANAŽER PROJEKTU: Ing. Miroslava Hubálková			 Sokolovská 682 516 01 Rychnov nad Kněžnou kontakt: +420 494 531 538 dabona@dabona.eu www.dabona.eu	
ZODPOVĚDNÝ PROJEKTANT	VYPRACOVAL :	TECNICKÁ KONTROLA :		
PROFESE : STAVEBNÍ	Ing. Světlana Trejtnarová PROFESE : STAVEBNÍ	PROFESE : STAVEBNÍ		
OBEC: Město Holice	KRAJ : PARDUBICKÝ	ČÍSLO ZAKÁZKY	1403/1	
INVESTOR : MÚ Holice, Holubova 1, 534 14 Holice			FORMÁT A4	1A4
NÁZEV AKCE : Zateplení objektu Základní školy v Holicích objekt čp. 47 na pozemku s parc. č. 595			DRUH PROJEKTU	DPS
OBJEKT	: S001 – nová budova : S002 – stará budova		DATUM	03/2014
ČÁST	: STAVEBNÍ		MĚŘÍTKO	1:1000
NÁZEV VÝKRESU : 2014_02_D_01 Zateplení objektu ZŠ vHolicích.dwg Situace - kopie katastrální mapy			ČÍSLO VÝKRESU :	PARÉ Č.:
			C	